

Standard sledovaných jevů pro územně analytické podklady obcí

Metodický návod k příloze č. 1, část A, vyhlášky
č. 500/2006 Sb.

© Ministerstvo pro místní rozvoj ČR
prosinec 2015

ISBN: 978-80-7538-055-5 (pdf)

Seznam použitých zkratk

AOPK	Agentura ochrany přírody a krajiny ČR
BPEJ	bonitovaná půdně ekologická jednotka
ČGS	Česká geologická služba
ČHMÚ	Český hydrometeorologický ústav
ČR	Česká republika
ČTÚ	Český telekomunikační úřad
DP	dopravní podnik
HZS	hasičský záchranný sbor
CHKO	chráněná krajinná oblast
IDS	identifikátor datové schránky
MMR	Ministerstvo pro místní rozvoj ČR
MZe	Ministerstvo zemědělství ČR
MŽP	Ministerstvo životního prostředí ČR
NN	nízké napětí
NP	národní park
NPÚ	Národní památkový ústav
NTL	nízkotlaký plynovod
OPVZ	ochranné pásmo vodního zdroje
ORP	obec s rozšířenou působností
OZKO	oblast se zhoršenou kvalitou ovzduší
PHO	pásmo hygienické ochrany
STL	středotlaký plynovod
SÚJB	Státní úřad pro jadernou bezpečnost
SÚRAO	Správa úložišť radioaktivních odpadů
ÚAP	územně analytické podklady
ÚHÚL	Ústav pro hospodářskou úpravu lesů
ÚPD	územně plánovací dokumentace
ÚSES	územní systém ekologické stability
VN	vysoké napětí
VTL	vysokotlaký plynovod
VÚV TGM	Výzkumný ústav vodohospodářský T.G. Masaryka
VVN	velmi vysoké napětí
ZVN	zvlášť vysoké napětí

Legenda k jednotlivým jevům

Řádek číslo (dle přílohy č. 1 k vyhlášce 500/2006 Sb., část A)		Typ jevu ¹		
Číslo řádku		U	Z	D
Sledovaný jev:				
Název jevu dle vyhlášky č. 500/2006 Sb., příloha č. 1, část A				
Poskytovatel údaje o území	Zdroj sledovaného jevu pokud není údajem o území:	Příp. spolupracující subjekt:		
Jméno poskytovatele údaje o území adresa identifikátor datové schránky (IDS) adresa webových stránek (web)	Název zdroje sledovaného jevu v případě jevů, které nejsou údaji o území	Název spolupracujícího subjektu		
Odkaz na právní předpis / dokument:				
→ Odkaz na konkrétní ustanovení příslušného právního předpisu, nebo na jiné dokumenty.				
Komentář:				
Komentář ke sledovanému jevu.				
Limit číslo: dle publikace Limity využití území, Hyvnar a kol., dostupné z: http://www.uur.cz/?ID=2591				
Odkazy na online databáze nebo příslušné publikace:				

Odkaz na konkrétní webové portály s možnostmi bližších informací, případně s možnostmi stažení dat přímo.

¹ Začlenění jevu dle typu:

- **U – údaj o území** – ve smyslu § 27 odst. 3 stavebního zákona, které poskytuje pořizovateli ÚAP orgán veřejné správy, jím zřízená právnická osoba a vlastník dopravní a technické infrastruktury,
- **Z – zjištění vyplývající z průzkumů území** – ve smyslu § 4 odst. 2 vyhlášky č. 500/2006 Sb., zejména vlastní zjištění pořizovatele,
- **D – další dostupné informace o území** – ve smyslu § 4 odst. 2 vyhlášky č. 500/2006 Sb., jako jsou např. statistické údaje

Řádek číslo (dle přílohy č. 1 k vyhlášce 500/2006 Sb., část A)	Typ jevu		
1	U	Z	D
Sledovaný jev:			

Zastavěné území

Poskytovatel údaje o území:	Zdroj sledovaného jevu:
Úřad územního plánování	Pořizovatel

Odkaz na právní předpis / dokument:

→ Zákon č. 183/2006 Sb., o územním plánování a stavebním řádu (stavební zákon) ve znění pozdějších předpisů, § 2, § 43, § 58, § 59, § 60, § 189

Komentář:

Zastavěné území je území vymezené územním plánem nebo postupem podle stavebního zákona.

Nemá-li obec takto vymezené zastavěné území, je zastavěným územím zastavěná část obce vymezená k 1. září 1966 a vyznačená v mapách evidence nemovitostí („intravilán“).

Limit číslo: -

Odkazy na online databáze nebo příslušné publikace:

Řádek číslo (dle přílohy č. 1 k vyhlášce 500/2006 Sb., část A)	Typ jevu		
2	U	Z	D
Sledovaný jev:			

Plochy výroby

Poskytovatel údaje o území:	Zdroj sledovaného jevu:
Úřad územního plánování	Pořizovatel pokud nemá obec platný územní plán

Odkaz na právní předpis / dokument:

→ Vyhláška č. 501/2006 Sb., o obecných požadavcích na využívání území, ve znění pozdějších předpisů, § 11, § 12

Komentář:

Jde o plochy „výroby a skladování“, které se vymezují územním plánem.
Do tohoto jevu se dále mohou zařadit plochy smíšené výrobní.

Limit číslo: -

Odkazy na online databáze nebo příslušné publikace:

Řádek číslo (dle přílohy č. 1 k vyhlášce 500/2006 Sb., část A)	Typ jevu		
3	U	Z	D
Sledovaný jev:			

Plochy občanského vybavení

Poskytovatel údaje o území:	Zdroj sledovaného jevu:
Úřad územního plánování	Pořizovatel pokud nemá obec platný územní plán

Odkaz na právní předpis / dokument:

→ Vyhláška č. 501/2006 Sb., o obecných požadavcích na využívání území, ve znění pozdějších předpisů, § 6

Komentář:

Vymezují se územním plánem.

Plochy občanského vybavení zahrnují zejména pozemky staveb a zařízení občanského vybavení pro vzdělávání a výchovu, sociální služby, péči o rodinu, zdravotní služby, kulturu, veřejnou správu, ochranu obyvatelstva. Dále zahrnují pozemky staveb a zařízení pro obchodní prodej, tělovýchovu a sport, ubytování, stravování, služby, vědu a výzkum, lázeňství a pozemky související dopravní a technické infrastruktury a veřejných prostranství. Plochy občanského vybavení musí být vymezeny v přímé návaznosti na kapacitně dostačující plochy dopravní infrastruktury a být z nich přístupné.

Limit číslo: -

Zdroj údajů:

Řádek číslo (dle přílohy č. 1 k vyhlášce 500/2006 Sb., část A)	Typ jevu		
4	U	Z	D
Sledovaný jev:			

Plochy k obnově a opětovnému využití znehodnocených území

Poskytovatel údaje o území:	Zdroj sledovaného jevu:	Případná spolupráce:
Úřad územního plánování u ploch přestavby, které jsou vymezeny v ÚPD	Pořizovatel průzkumem v území pokud nemá obec platný územní plán	Možná konzultace s NPÚ

Odkaz na právní předpis / dokument:
→ Zákon č. 183/2006 Sb., o územním plánování a stavebním řádu (stavební zákon), ve znění pozdějších předpisů, § 43. → Vyhláška č. 501/2006 Sb., o obecných požadavcích na využívání území, ve znění pozdějších předpisů, § 3
Komentář:

Jde o „plochy přestavby“, které se vymezují územním plánem.
Jako součást tohoto jevu je vhodné sledovat též plochy brownfields.

Limit číslo: -

Zdroj údajů:

Řádek číslo (dle přílohy č. 1 k vyhlášce 500/2006 Sb., část A)	Typ jevu		
5	U	Z	D
Sledovaný jev:			

Památková rezervace včetně ochranného pásma

Poskytovatel údaje o území:

Národní památkový ústav Valdštejnské náměstí 3 118 01 PRAHA 1 IDS: 2cy8h6t web: www.npu.cz	Obecní úřad obce s rozšířenou působností [ochranné pásmo]
--	---

Odkaz na právní předpis / dokument:

→ Zákon č. 20/1987 Sb. o státní památkové péči ve znění pozdějších předpisů, § 5, § 7 § 17, § 32, odst. 2, písm. c)

Komentář:

Území, jehož charakter a prostředí určuje soubor nemovitých kulturních památek, popřípadě archeologických nálezů, může vláda České republiky nařízením prohlásit jako celek za památkovou rezervaci a stanovit podmínky pro zabezpečení její ochrany.

Rozhodnutí o ochranném pásmu vydává obecní úřad obce s rozšířenou působností

Dělení:

- městské,
- vesnické,
- archeologické.

Limit číslo: **6.103, 6.105**

Zdroj údajů:

Ústřední seznam kulturních památek ČR

<http://monumnet.npu.cz/chruzemi/hledani.php>

Informační systémy a ICT v NPÚ

<http://www.npu.cz/pro-odborniky/narodni-pamatkovy-ustav/informacni-systemy-a-ict-v-npu/#iispp>

Řádek číslo (dle přílohy č. 1 k vyhlášce 500/2006 Sb., část A)	Typ jevu		
6	U	Z	D
Sledovaný jev:			

Památková zóna včetně ochranného pásma

Poskytovatel údaje o území:

Národní památkový ústav Valdštejnské náměstí 3 118 01 PRAHA 1 IDS: 2cy8h6t web: www.npu.cz	Obecní úřad obce s rozšířenou působností [ochranné pásmo]
--	---

Odkaz na právní předpis / dokument:

→ Zákon č. 20/1987 Sb., o státní památkové péči, ve znění pozdějších předpisů, § 6, § 7, § 17, § 32 odst. 2 písm. c).

Komentář:

Území sídelního útvaru nebo jeho části s menším podílem kulturních památek, historické prostředí nebo část krajinného celku, které vykazují významné kulturní hodnoty, může Ministerstvo kultury po projednání krajským úřadem prohlásit za památkovou zónu a určit podmínky její ochrany.

Rozhodnutí o ochranném pásmu vydává obecní úřad obce s rozšířenou působností.

Dělení:

- městská,
- vesnická,
- krajinná (viz sledovaný jev č. 7).

Limit číslo: **6.104, 6.105**

Zdroj údajů:

Ústřední seznam kulturních památek ČR

<http://monumnet.npu.cz/chruzemi/hledani.php>

Informační systémy a ICT v NPÚ

<http://www.npu.cz/pro-odborniky/narodni-pamatkovy-ustav/informacni-systemy-a-ict-v-npu/#iispp>

Řádek číslo (dle přílohy č. 1 k vyhlášce 500/2006 Sb., část A)	Typ jevu		
7	U	Z	D
Sledovaný jev:			

Krajinná památková zóna

Poskytovatel údaje o území:

Národní památkový ústav

Valdštejnské náměstí 3

118 01 PRAHA 1

IDS: **2cy8h6t**

web: www.npu.cz

Odkaz na právní předpis / dokument:

→ Zákon č. 20/1987 Sb., o státní památkové péči, ve znění pozdějších předpisů, § 6, § 7 a § 32 odst. 2 písm. c).

Komentář:

Území sídelního útvaru nebo jeho části s menším podílem kulturních památek, historické prostředí nebo část krajinného celku, které vykazují významné kulturní hodnoty, může Ministerstvo kultury po projednání krajským úřadem prohlásit za památkovou zónu a určit podmínky její ochrany.

Limit číslo: **6.104**

Zdroj údajů:

Ústřední seznam kulturních památek ČR

<http://monumnet.npu.cz/chruzemi/hledani.php>

Informační systémy a ICT v NPÚ

<http://www.npu.cz/pro-odborniky/narodni-pamatkovy-ustav/informacni-systemy-a-ict-v-npu/#iispp>

Řádek číslo (dle přílohy č. 1 k vyhlášce 500/2006 Sb., část A)	Typ jevu		
8	U	Z	D

Sledovaný jev:

Nemovitá kulturní památka, popřípadě soubor, včetně ochranného pásma

Poskytovatel údaje o území:

Národní památkový ústav

Valdštejnské náměstí 3

118 01 PRAHA 1

IDS: 2cy8h6t

web: www.npu.cz

Obecní úřad obce s rozšířenou působností
[ochranné pásmo]

Odkaz na právní předpis / dokument:

→ Zákon č. 20/1987 Sb., o státní památkové péči, ve znění pozdějších předpisů, § 2, § 3, § 7, § 17, § 32 odst. 2 písm. c).

Komentář:

Ministerstvo kultury prohlašuje za kulturní památku nemovité a movité věci nebo jejich soubory, které jsou významnými doklady historického vývoje, životního způsobu a prostředí společnosti od nejstarších dob do současnosti, jako projevy tvůrčích schopností a práce člověka z nejrůznějších oborů lidské činnosti, pro jejich hodnoty revoluční, historické, umělecké, vědecké a technické, nebo které mají přímý vztah k významným osobnostem a historickým událostem.

Rozhodnutí o ochranném pásmu vydává obecní úřad obce s rozšířenou působností.

Limit čísla: 6.101, 6.105

Zdroj údajů:

Ústřední seznam kulturních památek ČR

<http://monumnet.npu.cz/chruzemi/hledani.php>

Informační systémy a ICT v NPÚ

<http://www.npu.cz/pro-odborniky/narodni-pamatkovy-ustav/informacni-systemy-a-ict-v-npu/#iispp>

Řádek číslo (dle přílohy č. 1 k vyhlášce 500/2006 Sb., část A)	Typ jevu		
9	U	Z	D

Sledovaný jev:

Nemovitá národní kulturní památka, popřípadě soubor, včetně ochranného pásma

Poskytovatel údaje o území:

Národní památkový ústav

Valdštejnské náměstí 3

118 01 PRAHA 1

IDS: 2cy8h6t

web: www.npu.cz

Obecní úřad obce s rozšířenou působností
[ochranné pásmo]

Odkaz na právní předpis / dokument:

→ Zákon č. 20/1987 Sb., o státní památkové péči, ve znění pozdějších předpisů, § 4, § 7, § 17, § 32 odst. 2 písm. c).

Komentář:

Kulturní památky, které tvoří nejvýznamnější součást kulturního bohatství národa, **prohlašuje vláda České republiky nařízením** za národní kulturní památky a stanoví podmínky jejich ochrany.

Rozhodnutí o ochranném pásmu vydává obecní úřad obce s rozšířenou působností.

Limit číslo: 6.102, 6.105

Zdroj údajů:

Ústřední seznam kulturních památek ČR

<http://monumnet.npu.cz/chruzemi/hledani.php>

Informační systémy a ICT v NPÚ

<http://www.npu.cz/pro-odborniky/narodni-pamatkovy-ustav/informacni-systemy-a-ict-v-npu/#iispp>

Řádek číslo (dle přílohy č. 1 k vyhlášce 500/2006 Sb., část A)	Typ jevu		
10	U	Z	D
Sledovaný jev:			

Památka UNESCO včetně ochranného pásma

Poskytovatel údaje o území:

Národní památkový ústav

Valdštejnské náměstí 3

118 01 PRAHA 1

IDS: **2cy8h6t**

web: www.npu.cz

Odkaz na právní předpis / dokument:

→ Úmluva o ochraně světového kulturního a přírodního dědictví, zejména články 1, 2, 8, 11.

Komentář:

Seznam světového dědictví zahrnuje kulturní a přírodní dědictví. Vyhláší ho mezivládní Výbor pro světové dědictví. Podle Úmluvy o ochraně světového kulturního a přírodního dědictví z roku 1975 jsou smluvní státy, na jejichž území se dané památky nachází, zavázány jejich ochranou.

Limit číslo: -

Zdroj údajů:

Ústřední seznam kulturních památek ČR

<http://monumnet.npu.cz/chruzemi/hledani.php>

Informační systémy a ICT v NPÚ

<http://www.npu.cz/pro-odborniky/narodni-pamatkovy-ustav/informacni-systemy-a-ict-v-npu/#iispp>

Řádek číslo (dle přílohy č. 1 k vyhlášce 500/2006 Sb., část A)	Typ jevu
11	U Z D
Sledovaný jev:	

Urbanistické hodnoty

Zdroj sledovaného jevu:	Případná spolupráce:
Pořizovatel průzkumem v území	Možno využít konzultace s NPÚ
Odkaz na právní předpis / dokument:	

→ Úmluva o ochraně architektonického dědictví Evropy

Komentář:

Intravilány sídel s historicky i esteticky cennou urbanistickou kompozicí nezapsané v Ústředním seznamu kulturních památek, zahrnující části sídel, rozptýlené zástavby, historickou cestní síť, historické zahrady a parky, scenerické cesty, pohledové osy a horizonty apod.

Limit číslo: -

Zdroj údajů:

Řádek číslo (dle přílohy č. 1 k vyhlášce 500/2006 Sb., část A)	Typ jevu		
12	U	Z	D
Sledovaný jev:			

Region lidové architektury

Zdroj sledovaného jevu:	Případná spolupráce:
Pořizovatel průzkumem v území	Možno využít konzultace s NPÚ
Odkaz na právní předpis / dokument:	

→ Úmluva o ochraně architektonického dědictví Evropy

Komentář:

Území se zvýšeným výskytem hodnotných objektů lidové architektury, dochovaných ve svém tradičním výrazu v rámci hmotové a urbanistické skladby nebo materiálové charakteristiky.

Limit číslo: -

Zdroj údajů:

Řádek číslo (dle přílohy č. 1 k vyhlášce 500/2006 Sb., část A)	Typ jevu		
13	U	Z	D
Sledovaný jev:			

Historicky významná stavba, soubor

Zdroj sledovaného jevu:	Případná spolupráce:
Pořizovatel průzkumem v území nebo z odborné literatury	Možno využít konzultace s NPÚ
Odkaz na právní předpis / dokument:	

→ Úmluva o ochraně architektonického dědictví Evropy

Komentář:

Budova nebo soubor staveb významné svou minulostí např. spojené s narozením či pobytem známé osobnosti nebo jako dějiště historické události (nezapsané v Ústředním seznamu kulturních památek).

Jako historicky významné stavby nebo soubory staveb je v případě potřeby vhodné zařadit také (bývalé) vojenské hřbitovy.

Limit číslo: -

Zdroj údajů:

Řádek číslo (dle přílohy č. 1 k vyhlášce 500/2006 Sb., část A)	Typ jevu		
14	U	Z	D
Sledovaný jev:			

Architektonicky cenná stavba, soubor

Zdroj sledovaného jevu:	Případná spolupráce:
-------------------------	----------------------

Pořizovatel průzkumem v území nebo z odborné literatury	Možno využít konzultace s NPÚ
---	--------------------------------------

Odkaz na právní předpis / dokument:

→ Úmluva o ochraně architektonického dědictví Evropy

Komentář:

Jedinečné stavby a jejich soubory nezapsané v Ústředním seznamu kulturních památek (např. stavby významných architektů, slohově čisté budovy, dochované stavby lidového stavitelství).

Limit číslo: -

Zdroj údajů:

Řádek číslo (dle přílohy č. 1 k vyhlášce 500/2006 Sb., část A)	Typ jevu
15	U Z D
Sledovaný jev:	

Významná stavební dominanta

Zdroj sledovaného jevu:	Případná spolupráce:
Pořizovatel průzkumem v území	Možno využít konzultace s NPÚ
Odkaz na právní předpis / dokument:	

→ Úmluva o ochraně architektonického dědictví Evropy

Komentář:

Stavby a jejich soubory, včetně staveb zapsaných na Ústřední seznam kulturních památek, jejichž umístění v terénu či charakter je činí výrazně viditelné a do velké míry ovlivňující vizuální charakter sídla i krajiny.

Limit číslo: -

Zdroj údajů:

Řádek číslo (dle přílohy č. 1 k vyhlášce 500/2006 Sb., část A)	Typ jevu		
16	U	Z	D
Sledovaný jev:			

Území s archeologickými nálezy

Poskytovatel údaje o území:

Národní památkový ústav Valdštejnské náměstí 3 118 01 PRAHA 1 IDS: 2cy8h6t web: www.npu.cz	Krajský úřad
---	---------------------

Odkaz na právní předpis / dokument:

- Zákon č. 20/1987 Sb., o státní památkové péči, ve znění pozdějších předpisů, § 23b.
- Úmluva o ochraně archeologického dědictví Evropy

Komentář:

Kraj může vydat v dohodě s ministerstvem kultury nařízením kraje plán území s archeologickými nálezy v kraji nebo ve vymezené části kraje, ve kterém se vyznačí území, na nichž se vyskytují nebo se mohou odůvodněně vyskytovat archeologické nálezy, a který slouží pro zabezpečení archeologického dědictví.

Limit číslo: -

Zdroj údajů:

Státní archeologický seznam ČR
<http://twist.up.npu.cz/ost/archeologie/ISAD/free/>

Informační systém o archeologických datech (ISAD)
<http://twist.up.npu.cz/>

Řádek číslo (dle přílohy č. 1 k vyhlášce 500/2006 Sb., část A)	Typ jevu		
17	U	Z	D
Sledovaný jev:			

Oblast krajinného rázu a její charakteristika

Poskytovatel údaje o území:	Zdroj sledovaného jevu:	
Správy národních parků [viz příloha 1] Správy chráněných krajinných oblastí [viz příloha 2] na svém území	Obecní úřad obce s rozšířenou působností jako orgán ochrany přírody mimo území národních parků a CHKO	Pořizovatel

Odkaz na právní předpis / dokument:

→ Zákon č. 114/1992 Sb., o ochraně přírody a krajiny, ve znění pozdějších předpisů, § 12 a § 77 odst. 3.

Komentář:

Rozsáhlý krajinný celek s podobnou přírodní, kulturní a historickou charakteristikou, který se výrazně liší od jiného celku ve všech charakteristikách či v některé z nich a který zahrnuje více míst krajinného rázu; přírodní nebo umělé prvky nebo jiné rozhraní měnicích se charakteristik. Jejich výměra obvykle dosahuje tisíce hektarů.

Limit číslo: **5.1.107**

Zdroj údajů:

Oba typy poskytovatelů údajů předávají tyto údaje o území jen v případech, jsou-li oblasti krajinného rázu skutečně vymezeny.

Řádek číslo (dle přílohy č. 1 k vyhlášce 500/2006 Sb., část A)	Typ jevu		
18	U	Z	D
Sledovaný jev:			

Místo krajinného rázu a jeho charakteristika

Poskytovatel údaje o území:		Zdroj sledovaného jevu:
Správy národních parků [viz příloha 1] Správy chráněných krajinných oblastí [viz příloha 2] na svém území	Obecní úřad obce s rozšířenou působností jako orgán ochrany přírody mimo území národních parků a CHKO	Pořizovatel

Odkaz na právní předpis / dokument:

→ Zákon č. 114/1992 Sb., o ochraně přírody a krajiny, ve znění pozdějších předpisů, § 12 a § 77 odst. 3.

Komentář:

Část krajiny homogenní z hlediska přírodních, kulturních a historických charakteristik a výskytu estetických a přírodních hodnot, které odlišují místo krajinného rázu od jiných míst krajinného rázu; může se jednat o vizuálně vymezený krajinný prostor nebo o území vnímatelné díky své výrazné charakterové odlišnosti.

Limit číslo: **5.1.107**

Zdroj údajů:

Oba typy poskytovatelů údajů předávají tyto údaje o území jen v případech, jsou-li oblasti krajinného rázu skutečně vymezeny.

Řádek číslo (dle přílohy č. 1 k vyhlášce 500/2006 Sb., část A)	Typ jevu		
19	U	Z	D
Sledovaný jev:			

Místo významné události

Zdroj sledovaného jevu:	Případná spolupráce:
Pořizovatel průzkumem v území nebo z odborné literatury	Možno využít konzultace s NPÚ
Odkaz na právní předpis / dokument:	

Komentář:

Budova nebo soubor staveb, lokalita nebo i rozsáhlejší území, významné svou minulostí, dějiště historické události (např. místo spojené s narozením či pobytem známé osobnosti, bojiště, místa národopisných slavností, místa, která inspirovala umělecká díla) nezapsané v Ústředním seznamu kulturních památek.

Limit číslo: -

Zdroj údajů:

Řádek číslo (dle přílohy č. 1 k vyhlášce 500/2006 Sb., část A)	Typ jevu		
20	U	Z	D
Sledovaný jev:			

Významný vyhlídkový bod

Zdroj sledovaného jevu:	Případná spolupráce:
Pořizovatel průzkumem v území nebo z odborné literatury a dalších dostupných zdrojů (např. turistické mapy)	Možno využít konzultace s NPÚ
Odkaz na právní předpis / dokument:	

Komentář:

Veřejně přístupné místo, jehož vyvýšené umístění v terénu (vrchol kopce, úbočí) nebo v rámci stavby (rozhledna, věž) umožňuje přehlednout významnou a atraktivní část okolního území.

Limit číslo: -

Zdroj údajů:

Řádek číslo (dle přílohy č. 1 k vyhlášce 500/2006 Sb., část A)	Typ jevu		
21	U	Z	D
Sledovaný jev:			

Územní systém ekologické stability

Poskytovatel údaje o území:	Zdroj sledovaného jevu:
Úřad územního plánování Újezdni úřad Krajský úřad Ministerstvo životního prostředí ČR prostřednictvím Agentury ochrany přírody a krajiny ČR	Orgán ochrany přírody a krajiny v případě koncepčního vymezení dle svých kompetencí
Odkaz na právní předpis / dokument:	

- Zákon č. 183/2006 Sb., o územním plánování a stavebním řádu (stavební zákon), ve znění pozdějších předpisů, § 36, § 43.
- Vyhláška č. 500/2006 Sb., o územně analytických podkladech, územně plánovací dokumentaci a způsobu evidence územně plánovací činnosti, ve znění vyhl. č. 458/2012 Sb., § 6, § 11 a Příloha č. 4 a 7.
- Zákon č. 114/1992 Sb., o ochraně přírody a krajiny, ve znění pozdějších předpisů, § 3, § 4, § 59, § 68, § 76, § 77a, § 78, § 78a, § 79.
- Vyhláška MŽP ČR č. 395/1992 Sb., kterou se provádějí některá ustanovení zákona č. 114/1992 Sb., ve znění pozdějších předpisů, § 1 až § 6.
- Metodická pomůcka č. 1/2012 pro vyjasnění kompetencí v problematice územních systémů ekologické stability, Věstník MŽP, částka 8, srpen 2012.

Komentář:

Závazné vymezení územního systému ekologické stability (ÚSES) v ÚPD, vydaném územním rozhodnutím, schválených komplexních pozemkových úpravách a v přijatém lesním hospodářském plánu:

- **Nadregionální a regionální ÚSES** - vymezeny v zásadách územního rozvoje, upřesněny v územních plánech, případně v regulačních plánech.
- **Místní ÚSES** – vymezen v územních plánech, upřesněn v regulačních plánech.

Nezávazné vymezení ÚSES tj. koncepční vymezení = záměr pro provedení změn v území (např. v plánech ÚSES, revidovaném generelu ÚSES) dle zákona č. 114/1992 Sb.

Limit číslo: **5.2.102**

Zdroj údajů:

Výdej údajů o území pro účely pořizování ÚAP:

<http://uap.nature.cz>

Kontaktní e-mail:

uap@natura.cz

Řádek číslo (dle přílohy č. 1 k vyhlášce 500/2006 Sb., část A)	Typ jevu		
22	U	Z	D
Sledovaný jev:			

Významný krajinný prvek registrovaný, pokud není vyjádřen jinou položkou

Poskytovatel údaje o území:	Zdroj sledovaného jevu:
<div style="background-color: #f8d7da; padding: 10px;"> Pověřený obecní úřad Národní památkový ústav pokud se jedná zároveň o nemovitou památku dle zákona č. 20/1987 Sb. Valdštejnské náměstí 3 118 01 PRAHA 1 IDS: 2cy8h6t web: www.npu.cz </div>	Pořizovatel

Odkaz na právní předpis / dokument:

- Zákon č. 114/1992 Sb., o ochraně přírody a krajiny, ve znění pozdějších předpisů, § 3, § 4.
- Vyhláška MŽP ČR č. 395/1992 Sb., kterou se provádějí některá ustanovení zákona č. 114/1992 Sb., ve znění pozdějších předpisů, § 7

Komentář:

Registrují je **pověřené obecní úřady** a jedná se např.:

Mokřad, stepní porost, remíz, mez, trvalá travní plocha, naleziště nerostů a zkamenělin, umělý i přirozený skalní útvar, výchoz či odkryv nebo i cenná plocha porostů v zastavěném území, kterou může být i historická zahrada nebo park (ty mohou být zároveň i nemovitou památkou podle zák. č. 20/1987 Sb., v platném znění).

Limit číslo: **5.2.101**

Zdroj údajů:

Řádek číslo (dle přílohy č. 1 k vyhlášce 500/2006 Sb., část A)	Typ jevu		
23	U	Z	D

Sledovaný jev:

Významný krajinný prvek ze zákona, pokud není vyjádřen jinou položkou

Poskytovatel údaje o území:	Zdroj sledovaného jevu:
-----------------------------	-------------------------

Obecní úřad obce s rozšířenou působností	Pořizovatel
--	-------------

Odkaz na právní předpis / dokument:

→ Zákon č. 114/1992 Sb., o ochraně přírody a krajiny, ve znění pozdějších předpisů, § 3 a § 4.

Komentář:

Významnými krajinnými prvky ze zákona jsou **lesy, rašeliniště, vodní toky, rybníky, jezera, údolní nivy**.Limit číslo: **5.2.101**

Zdroj údajů:

Řádek číslo (dle přílohy č. 1 k vyhlášce 500/2006 Sb., část A)	Typ jevu		
24	U	Z	D
Sledovaný jev:			

Přechodně chráněná plocha

Poskytovatel údaje o území:		
Obecní úřad obce s rozšířenou působností	Správa národního parku [příloha 1] na svém území	Správa chráněné krajinné oblasti [příloha 2] na svém území
Odkaz na právní předpis / dokument:		

→ Zákon č. 114/1992 Sb., o ochraně přírody a krajiny, ve znění pozdějších předpisů, § 13.

Komentář:

Území s dočasným nebo nepředvídaným výskytem významných rostlinných nebo živočišných druhů, nerostů nebo paleontologických nálezů může orgán ochrany přírody svým rozhodnutím vyhlásit za přechodně chráněnou plochu.

Přechodně chráněnou plochu lze vyhlásit též z jiných vážných důvodů, zejména vědeckých, studijních či informačních. Přechodně chráněná plocha se vyhláší na předem stanovenou dobu, případně na opakované období, například dobu hnízdění. V rozhodnutí o jejím vyhlášení se omezí takové využití území, které by znamenalo zničení, poškození nebo rušení vývoje předmětu ochrany.

Limit číslo: **5.1.108**

Zdroj údajů:

Řádek číslo (dle přílohy č. 1 k vyhlášce 500/2006 Sb., část A)	Typ jevu		
25	U	Z	D
Sledovaný jev:			

Národní park včetně zón a ochranného pásma

Poskytovatel údaje o území:	
Agentura ochrany přírody a krajiny ČR Kaplanova 1931/1 148 00 PRAHA 11 – CHODOV IDS: dkkdkdj web: www.nature.cz e-mail: uap@nature.cz	Správa národních parků [příloha 1]

Odkaz na právní předpis / dokument:
<ul style="list-style-type: none"> → Zákon č. 114/1992 Sb., o ochraně přírody a krajiny, ve znění pozdějších předpisů, § 14, § 24, § 37, § 38, § 42 → Nařízení vlády České republiky č. 163/1991 Sb., kterým se zřizuje Národní park Šumava a stanoví podmínky jeho ochrany → Nařízení vlády České republiky č. 164/1991 Sb., kterým se zřizuje Národní park Podyjí a stanoví podmínky jeho ochrany → Nařízení vlády České republiky č. 165/1991 Sb., kterým se zřizuje Krkonošský národní park a stanoví podmínky jeho ochrany → Zákon č. 161/1999 Sb., kterým se vyhlašuje Národní park České Švýcarsko, a mění se zákon č. 114/1992 Sb., o ochraně přírody a krajiny, ve znění pozdějších předpisů
Komentář:

Rozsáhlá území, jedinečná v národním či mezinárodním měřítku, jejichž značnou část zaujímají přirozené nebo lidskou činností málo ovlivněné ekosystémy, v nichž rostliny, živočichové a neživá příroda mají mimořádný vědecký a výchovný význam, lze vyhlásit za národní parky. **Národní parky**, jejich poslání a bližší ochranné podmínky **se vyhláší zákonem**.

Limit číslo: **5.1.101**

Zdroj údajů:
Ústřední seznam ochrany přírody: http://drusop.nature.cz/
Výdej údajů o území pro účely pořizování ÚAP: http://uap.nature.cz

Řádek číslo (dle přílohy č. 1 k vyhlášce 500/2006 Sb., část A)	Typ jevu		
26	U	Z	D
Sledovaný jev:			

Chráněná krajinná oblast včetně zón

Poskytovatel údaje o území:

Agentura ochrany přírody a krajiny ČR Kaplanova 1931/1 148 00 PRAHA 11 – CHODOV IDS: dkkdkdj web: www.nature.cz e-mail: uap@nature.cz	Správy chráněných krajinných oblastí [příloha č. 2]
--	---

Odkaz na právní předpis / dokument:

→ Zákon č. 114/1992 Sb., o ochraně přírody a krajiny, ve znění pozdějších předpisů, § 14, § 25, § 26, § 27, § 38, § 42.

Komentář:

Rozsáhlá území s harmonicky utvářenou krajinou, charakteristicky vyvinutým reliéfem, významným podílem přirozených ekosystémů lesních a trvalých travních porostů, s hojným zastoupením dřevin, popřípadě s dochovanými památkami historického osídlení, lze vyhlásit za chráněné krajinné oblasti.

Chráněné krajinné oblasti, jejich poslání a bližší ochranné podmínky **vyhlašuje vláda republiky nařízením**.

Limit číslo: **5.1.102**

Zdroj údajů:

Ústřední seznam ochrany přírody:

<http://drusop.nature.cz/>

Výdej údajů o území pro účely pořizování ÚAP:

<http://uap.nature.cz>

Řádek číslo (dle přílohy č. 1 k vyhlášce 500/2006 Sb., část A)	Typ jevu		
27	U	Z	D
Sledovaný jev:			

Národní přírodní rezervace včetně ochranného pásma

Poskytovatel údaje o území:

Agentura ochrany přírody a krajiny ČR

Kaplanova 1931/1
148 00 PRAHA 11 – CHODOV
IDS: **dkkdkdj**
web: www.nature.cz
e-mail: uap@nature.cz

Odkaz na právní předpis / dokument:

→ Zákon č. 114/1992 Sb., o ochraně přírody a krajiny, ve znění pozdějších předpisů, § 14, § 28 až § 32, § 37, § 38, § 42.

Komentář:

Menší území mimořádných přírodních hodnot, kde jsou na přirozený reliéf s typickou geologickou stavbou vázány ekosystémy významné a jedinečné v národním či mezinárodním měřítku, může orgán ochrany přírody vyhlásit za národní přírodní rezervace; stanoví přitom také jejich bližší ochranné podmínky.

Limit číslo: **5.1.103**

Zdroj údajů:

Ústřední seznam ochrany přírody:

<http://drusop.nature.cz/>

Výdej údajů o území pro účely pořizování ÚAP:

<http://uap.nature.cz>

Řádek číslo (dle přílohy č. 1 k vyhlášce 500/2006 Sb., část A)	Typ jevu		
28	U	Z	D
Sledovaný jev:			

Přírodní rezervace včetně ochranného pásma

Poskytovatel údaje o území:

Agentura ochrany přírody a krajiny ČR

Kaplanova 1931/1
148 00 PRAHA 11 – CHODOV
IDS: **dkkdkdj**
web: www.nature.cz
e-mail: uap@nature.cz

Odkaz na právní předpis / dokument:

→ Zákon č. 114/1992 Sb., o ochraně přírody a krajiny, ve znění pozdějších předpisů, § 33, § 34, § 37, § 38 a § 42.

Komentář:

Menší území soustředěných přírodních hodnot se zastoupením ekosystémů typických a významných pro příslušnou geografickou oblast může orgán ochrany přírody vyhlásit za přírodní rezervace; stanoví přitom také jejich bližší ochranné podmínky.

Limit číslo: **5.1.104**

Zdroj údajů:

Ústřední seznam ochrany přírody:

<http://drusop.nature.cz/>

Výdej údajů o území pro účely pořizování ÚAP:

<http://uap.nature.cz>

Řádek číslo (dle přílohy č. 1 k vyhlášce 500/2006 Sb., část A)	Typ jevu		
29	U	Z	D
Sledovaný jev:			

Národní přírodní památka včetně ochranného pásma

Poskytovatel údaje o území:
Agentura ochrany přírody a krajiny ČR Kaplanova 1931/1 148 00 PRAHA 11 – CHODOV IDS: dkkdkdj web: www.nature.cz e-mail: uap@nature.cz
Odkaz na právní předpis / dokument:

→ Zákon č. 114/1992 Sb., o ochraně přírody a krajiny, ve znění pozdějších předpisů, § 14, § 35, § 37, § 38 a § 42.

Komentář:
Přírodní útvar menší rozlohy, zejména geologický či geomorfologický útvar, naleziště nerostů nebo vzácných či ohrožených druhů ve fragmentech ekosystémů, s národním nebo mezinárodním ekologickým, vědeckým či estetickým významem, a to i takový, který vedle přírody formoval svou činností člověk, může orgán ochrany přírody vyhlásit za národní přírodní památku; stanoví přitom také její bližší ochranné podmínky.

Limit číslo: **5.1.105**

Zdroj údajů:
Ústřední seznam ochrany přírody: http://drusop.nature.cz/
Výdej údajů o území pro účely pořizování ÚAP: http://uap.nature.cz

Řádek číslo (dle přílohy č. 1 k vyhlášce 500/2006 Sb., část A)	Typ jevu		
30	U	Z	D
Sledovaný jev:			

Přírodní park

Poskytovatel údaje o území:	
Krajský úřad	Agentura ochrany přírody a krajiny ČR Kaplanova 1931/1 148 00 PRAHA 11 – CHODOV IDS: dkkdkdj web: www.nature.cz e-mail: uap@nature.cz
Odkaz na právní předpis / dokument:	

→ Zákon č. 114/1992 Sb., o ochraně přírody a krajiny, ve znění pozdějších předpisů, § 14, § 35, § 37, § 38 a § 42.

Komentář:

K ochraně krajinného rázu s významnými soustředěnými estetickými a přírodními hodnotami, který není zvláště chráněn podle části třetí zákona o ochraně přírody a krajiny, může orgán ochrany přírody zřídit obecně závazným právním předpisem přírodní park a stanovit omezení takového využití území, které by znamenalo zničení, poškození nebo rušení stavu tohoto území.

Limit číslo: **5.2.103**

Zdroj údajů:

Řádek číslo (dle přílohy č. 1 k vyhlášce 500/2006 Sb., část A)	Typ jevu		
31	U	Z	D
Sledovaný jev:			

Přírodní památka včetně ochranného pásma

Poskytovatel údaje o území:

Agentura ochrany přírody a krajiny ČR

Kaplanova 1931/1
148 00 PRAHA 11 – CHODOV
IDS: **dkkdkdj**
web: www.nature.cz
e-mail: uap@nature.cz

Odkaz na právní předpis / dokument:

→ Zákon č. 114/1992 Sb., o ochraně přírody a krajiny, ve znění pozdějších předpisů, § 36, § 37, § 38, § 42.

Komentář:

Přírodní útvar menší rozlohy, zejména geologický či geomorfologický útvar, naleziště vzácných nerostů nebo ohrožených druhů ve fragmentech ekosystémů, s regionálním ekologickým, vědeckým či estetickým významem, a to i takový, který vedle přírody formoval svou činností člověk, může orgán ochrany přírody vyhlásit za přírodní památku; stanoví přitom také její bližší ochranné podmínky.

Limit číslo: **5.1.106**

Zdroj údajů:

Ústřední seznam ochrany přírody:

<http://drusop.nature.cz/>

Výdej údajů o území pro účely pořizování ÚAP:

<http://uap.nature.cz>

Řádek číslo (dle přílohy č. 1 k vyhlášce 500/2006 Sb., část A)	Typ jevu		
32	U	Z	D
Sledovaný jev:			

Památný strom včetně ochranného pásma

Poskytovatel údaje o území:		
Agentura ochrany přírody a krajiny ČR Kaplanova 1931/1 148 00 PRAHA 11 – CHODOV IDS: dkkdj web: www.nature.cz e-mail: uap@nature.cz	Krajský úřad	Správa národního prahu [příloha 1] Správa chráněné krajinné oblasti [příloha 2]

Odkaz na právní předpis / dokument:

→ Zákon č. 114/1992 Sb., o ochraně přírody a krajiny, ve znění pozdějších předpisů, § 38, § 46, § 47, § 76.

Komentář:

Mimořádně významné stromy, jejich skupiny a stromořadí lze vyhlásit rozhodnutím orgánu ochrany přírody za památné stromy.

Je-li třeba památné stromy zabezpečit před škodlivými vlivy z okolí, vymezí pro ně orgán ochrany přírody, který je vyhlásil, **ochranné pásmo**, ve kterém lze stanovené činnosti a zásahy provádět jen s předchozím souhlasem orgánu ochrany přírody. Pokud tak neučiní, má každý strom základní ochranné pásmo ve tvaru kruhu o poloměru desetinásobku průměru kmene měřeného ve výši 130 cm nad zemí. V tomto pásmu není dovolena žádná pro památný strom škodlivá činnost, například výstavba, terénní úpravy, odvodňování, chemizace.

Limit číslo: **5.2.104**

Zdroj údajů:

Ústřední seznam ochrany přírody:

<http://drusop.nature.cz/>

Výdej údajů o území pro účely pořizování ÚAP:

<http://uap.nature.cz>

Řádek číslo (dle přílohy č. 1 k vyhlášce 500/2006 Sb., část A)	Typ jevu		
33	U	Z	D
Sledovaný jev:			

Biosférická rezervace UNESCO, geopark UNESCO

Poskytovatel údaje o území:

Agentura ochrany přírody a krajiny ČR

Kaplanova 1931/1
148 00 PRAHA 11 – CHODOV
IDS: **dkkdkdj**
web: www.nature.cz
e-mail: uap@nature.cz

Odkaz na právní předpis / dokument:

Biosférické rezervace UNESCO:

Mezinárodní program „Člověk a biosféra“ (MAB UNESCO).

Geoparky UNESCO:

Evropská síť geoparků UNESCO dle závěrů konference v Mollinos (2000).

Komentář:

Biosférické rezervace UNESCO:

Reprezentativní území světa, která kromě cenných přirozených ekosystémů poskytují příklady harmonických vztahů mezi přírodním prostředím a místními obyvateli.

Hlavními funkcemi biosférických rezervací UNESCO jsou:

1. ochrana přírodní a kulturní rozmanitosti,
2. podpora a zajištění udržitelného rozvoje místních obyvatel,
3. podpora vědy, výzkumu a výchovy.

Geoparky UNESCO:

Území s jednou nebo více lokalitami tzv. geologického dědictví.

Jedná se o území, které poskytuje obraz o geologickém vývoji Země a ukazuje vliv místního přírodního bohatství na ekonomický a kulturní rozvoj společnosti.

Institut geoparků nevychází z legislativy. Geoparky vznikají na základě dobrovolné spolupráce různých subjektů v daném území.

Limit číslo: -

Zdroj údajů:

Biosférické rezervace UNESCO:

Program UNESCO „Člověk a biosféra“:
<http://mab.kav.cas.cz/mab.html>

Výdej údajů o území pro účely pořizování ÚAP:
<http://uap.nature.cz>

Geoparky UNESCO:

Geoparky na území ČR:
<http://www.geology.cz/narodnigeoparky>

Výdej údajů o území pro účely pořizování ÚAP:
<http://uap.nature.cz>

Řádek číslo (dle přílohy č. 1 k vyhlášce 500/2006 Sb., část A)	Typ jevu		
34	U	Z	D
Sledovaný jev:			

NATURA 2000 – evropsky významná lokalita

Poskytovatel údaje o území:

Agentura ochrany přírody a krajiny ČR

Kaplanova 1931/1
148 00 PRAHA 11 – CHODOV
IDS: **dkkdkdj**
web: www.nature.cz
e-mail: uap@nature.cz

Odkaz na právní předpis / dokument:

→ Zákon č. 114/1992 Sb., o ochraně přírody a krajiny, ve znění pozdějších předpisů, § 3, § 42, § 45a, b, c, d, h, i.

Komentář:

Jako evropsky významné lokality jsou do národního seznamu zařazeny ty lokality, které v biogeografické oblasti nebo oblastech, k nimž náleží, významně přispívají

- k udržení nebo obnově příznivého stavu alespoň jednoho typu evropských stanovišť nebo alespoň jednoho evropsky významného druhu z hlediska jejich ochrany, nebo
- k udržení biologické rozmanitosti biogeografické oblasti.

Limit číslo: **5.1.110**

Zdroj údajů:

Ústřední seznam ochrany přírody:

<http://drusop.nature.cz/>

Výdej údajů o území pro účely pořizování ÚAP:

<http://uap.nature.cz>

Řádek číslo (dle přílohy č. 1 k vyhlášce 500/2006 Sb., část A)	Typ jevu		
35	U	Z	D
Sledovaný jev:			

NATURA 2000 – ptačí oblast

Poskytovatel údaje o území:
Agentura ochrany přírody a krajiny ČR Kaplanova 1931/1 148 00 PRAHA 11 – CHODOV IDS: dkkdkdj web: www.nature.cz e-mail: uap@nature.cz
Odkaz na právní předpis / dokument:

→ Zákon č. 114/1992 Sb., o ochraně přírody a krajiny, ve znění pozdějších předpisů, § 3, § 42, § 45e, f, g, h, i.

Komentář:

Ptačí oblasti jsou území nejvhodnější pro ochranu z hlediska výskytu, stavu a početnosti populací těch druhů ptáků vyskytujících se na území České republiky a stanovených právními předpisy Evropských společenství, které stanoví vláda nařízením.

Limit číslo: **5.1.111**

Zdroj údajů:

Ústřední seznam ochrany přírody:

<http://drusop.nature.cz/>

Výdej údajů o území pro účely pořizování ÚAP:

<http://uap.nature.cz>

Řádek číslo (dle přílohy č. 1 k vyhlášce 500/2006 Sb., část A)	Typ jevu		
36	U	Z	D

Sledovaný jev:

Lokality výskytu zvláště chráněných druhů rostlin a živočichů s národním významem

Poskytovatel údaje o území:

Agentura ochrany přírody a krajiny ČR

Kaplanova 1931/1
148 00 PRAHA 11 – CHODOV
IDS: **dkkdkdj**
web: www.nature.cz
e-mail: uap@nature.cz

Odkaz na právní předpis / dokument:

- Zákon č. 114/1992 Sb., o ochraně přírody a krajiny, ve znění pozdějších předpisů, § 48 až § 57.
- Vyhláška MŽP ČR č. 395/1992 Sb., kterou se provádějí některá ustanovení zákona č. 114/1992 Sb., ve znění pozdějších předpisů, § 14, § 15, § 16 a Příloha č. 2 a 3.

Komentář:

Druhy rostlin a živočichů, které jsou ohrožené nebo vzácné, vědecky či kulturně velmi významné, lze vyhlásit za zvláště chráněné.

Základem ochrany zvláště chráněných rostlin je komplexní ochrana jejich stanovišť a bezprostředního okolí. Bezprostředním okolím rostliny se rozumí takový prostor, který vytváří základní podmínky pro její existenci a do něhož nelze zasahovat, aniž by rostlina na tento zásah nereagovala.

Základem ochrany živočichů je komplexní ochrana jejich stanovišť.

Limit číslo: -

Zdroj údajů:

Výdej údajů o území pro účely pořizování ÚAP:

<http://uap.nature.cz>

Řádek číslo (dle přílohy č. 1 k vyhlášce 500/2006 Sb., část A)	Typ jevu		
37	U	Z	D
Sledovaný jev:			

Lesy ochranné

Poskytovatel údaje o území:		Spolupracující subjekt:	
Krajský úřad	Ministerstvo životního prostředí ČR Vršovická 1442/65 110 10 PRAHA 10 IDS: 9gsaax4 web: www.mzp.cz	Ministerstvo zemědělství ČR Těšnov 65/17 110 00 PRAHA 1 IDS: yphaax8 web: www.eagri.cz	Ústav pro hospodářskou úpravu lesů ústředí Brandýs nad Labem Nábřežní 1326 250 01 BRANDÝS NAD LABEM IDS: n5v4bry web: www.uhul.cz

Odkaz na právní předpis / dokument:

→ Zákon č. 289/1995 Sb., o lesích a o změně některých zákonů (lesní zákon), § 6, § 7, § 15, § 36, § 48a

Komentář:

Do kategorie lesů ochranných se zařazují:

- lesy na mimořádně nepříznivých stanovištích (sutě, kamenná moře, prudké svahy, strže, nestabilizované náplavy a písky, rašeliniště, odvaly a výsypky apod.),
- vysokohorské lesy pod hranicí stromové vegetace chránící níže položené lesy a lesy na exponovaných hřebenech,
- lesy v klečovém lesním vegetačním stupni.

Poznámka:

- § 7 odst. 2) zákona č. 289/1995 Sb. - o zařazení lesů do kategorie lesů ochranných a o vyřazení z této kategorie rozhoduje orgán státní správy lesů na návrh vlastníka lesa nebo z vlastního podnětu.
- § 48a odst. 1) zákona č. 289/1995 Sb., - Krajský úřad rozhoduje o zařazení lesů do kategorie lesů ochranných, lesů zvláštního určení a o vyřazení lesů z těchto kategorií (§ 7 odst. 2, § 8 odst. 3), s výjimkou vojenských lesů uvedených v § 47 odst. 2.
- § 49 odst. 2) písm. c) zákona č. 289/1995 Sb., - Ministerstvo rozhoduje o zařazení lesů do kategorie lesů ochranných nebo lesů zvláštního určení a o vyřazení lesů z těchto kategorií (§ 7 odst. 2, § 8 odst. 3) ve vojenských lesích,
- § 49 odst. 4) zákona č. 289/1995 Sb., - V lesích národních parků a jejich ochranných pásmech vykonává působnost krajského úřadu a ministerstva Ministerstvo životního prostředí.

ÚHÚL provádí grafický zakresl rozhodnutí o kategorizaci lesů obdržení od Krajských úřadů a Ministerstva zemědělství. ÚHÚL jako dodatečný zdroj informací poskytuje také graficky zpracovanou kategorizaci lesů přejatou z platných LHP a LHO. ÚHÚL nemůže garantovat faktickou správnost, úplnost a aktuálnost těchto údajů, neboť není „poskytovatelem údajů“ ve smyslu ustanovení § 27 odst. 3 zákona č. 183/2006 Sb. ÚHÚL na základě dohody mezi Ministerstvem zemědělství a Ministerstvem pro místní rozvoj (čj. 18200/07-16200) zajišťuje odbornou podporu při poskytování těchto údajů. V případě vojenských lesů je nutná dohoda se s. p. Vojenské lesy a statky ČR.

Limit číslo: **5.3.104**

Zdroj údajů:

Informace o poskytování dat:

<http://www.uhul.cz/mapy-a-data/poskytovani-dat/stanovisko-k-poskytovani-uap>

Řádek číslo (dle přílohy č. 1 k vyhlášce 500/2006 Sb., část A)	Typ jevu		
38	U	Z	D
Sledovaný jev:			

Lesy zvláštního určení

Poskytovatel údaje o území:	Spolupracující subjekt
<p>PODLE § 8 Odst. 1 písm. a) až c)</p> <p>Vodoprávní úřady [písm. a) – viz jev číslo 44 této metodiky]</p> <p>Ministerstvo zdravotnictví ČR odbor zdravotního dohledu Český inspektorát lázní a zřídelských území Palackého náměstí 4 128 01 PRAHA 2 IDS: pv8aaxd web: www.mzcr.cz [písm. b) – viz jev číslo 55 této metodiky]</p> <p>Správa národního parku, AOPK ČR [písm. c) – viz jev číslo 25 a 27 této metodiky]</p>	<p>PODLE § 8 Odst. 2 písm. a) až h).</p> <p>Krajský úřad</p> <p>Ministerstvo zemědělství ČR Těšnov 65/17 110 00 PRAHA 1 IDS: yphaax8 web: www.eagri.cz</p> <p>Ministerstvo životního prostředí ČR Vršovická 1442/65 110 10 PRAHA 10 IDS: 9gsaax4 web: www.mzp.cz</p>
<p>Ústav pro hospodářskou úpravu lesů ústředí Brandýs nad Labem Nábřeží 1326 250 01 BRANDÝS NAD LABEM IDS: n5v4bry web: www.uhul.cz</p>	

Odkaz na právní předpis / dokument:

→ Zákon č. 289/1995 Sb., o lesích a o změně některých zákonů (lesní zákon), § 6, § 8, § 15, § 36, § 48a

Komentář:

Lesy zvláštního určení jsou **podle § 8 odst. 1** lesního zákona lesy, které nejsou lesy ochrannými a nacházejí se

- a) v pásmech hygienické ochrany vodních zdrojů I. stupně
- b) v ochranných pásmech zdrojů přírodních léčivých a stolních minerálních vod
- c) na území národních parků a národních přírodních rezervací.

Do kategorie lesů zvláštního určení lze dále **dle § 8 odst. 2** lesního zákona zařadit lesy, u kterých veřejný zájem na zlepšení a ochraně životního prostředí nebo jiný oprávněný zájem na plnění mimoprodukčních funkcí lesa je nadřazen funkcím produkčním. Jde o lesy:

- a) v prvních zónách chráněných krajinných oblastí a lesy v přírodních rezervacích a přírodních památkách
- b) lázeňské
- c) příměstské a další lesy se zvýšenou rekreační funkcí
- d) sloužící lesnickému výzkumu a lesnické výuce
- e) se zvýšenou funkcí půdoochrannou, vodoochrannou, klimatickou nebo krajinnotvornou
- f) potřebné pro zachování biologické různorodosti
- g) v uznaných oborách a v samostatných bažantnicích
- h) v nichž jiný důležitý veřejný zájem vyžaduje odlišný způsob hospodaření.

Viz též poznámku k jevu 37.

Limit číslo: **5.3.104**

Zdroj údajů:

Informace o poskytování dat:

<http://www.uhul.cz/mapy-a-data/poskytovani-dat/stanovisko-k-poskytovani-uap>

Řádek číslo (dle přílohy č. 1 k vyhlášce 500/2006 Sb., část A)	Typ jevu		
39	U	Z	D
Sledovaný jev:			

Lesy hospodářské

Poskytovatel údaje o území:	Spolupracující subjekt:
Krajský úřad	Ústav pro hospodářskou úpravu lesů ústředí Brandýs nad Labem Nábřežní 1326 250 01 BRANDÝS NAD LABEM IDS: n5v4bry web: www.uhul.cz

Odkaz na právní předpis / dokument:

→ Zákon č. 289/1995 Sb., o lesích a o změně některých zákonů (lesní zákon), § 6, § 9, § 15, § 36, § 48a

Komentář:

Lesy hospodářské jsou lesy, které nejsou zařazeny v kategorii lesů ochranných nebo lesů zvláštního určení. Jedná se o tzv. „zbytkovou“ kategorii lesů.

Poznámka:

Jev je pořizován jako plošný rozdíl mezi celkovou plochou lesa odvozenou z dat LHP a LHO a jevy 37 a 38.

ÚHÚL provádí grafický zakres tohoto jevu, ale nemůže garantovat faktickou správnost, úplnost a aktuálnost těchto údajů, neboť není „poskytovatelem údajů“ ve smyslu ustanovení § 27 odst. 3 zákona č. 183/2006 Sb. ÚHÚL poskytuje tento údaj na základě dohody mezi Ministerstvem zemědělství a Ministerstvem pro místní rozvoj (čj. 18200/07-16200).

V případě vojenských lesů je nutná dohoda s s.p. Vojenské lesy a statky.

Limit číslo: **5.3.104**

Zdroj údajů:

Informace o poskytování dat:

<http://www.uhul.cz/mapy-a-data/poskytovani-dat/stanovisko-k-poskytovani-uap>

Řádek číslo (dle přílohy č. 1 k vyhlášce 500/2006 Sb., část A)	Typ jevu		
40	U	Z	D
Sledovaný jev:			

Vzdálenost 50 m od okraje lesa

Poskytovatel údaje o území:	Spolupracující subjekt:
Krajský úřad	Ústav pro hospodářskou úpravu lesů ústředí Brandýs nad Labem Nábřežní 1326 250 01 BRANDÝS NAD LABEM IDS: n5v4bry web: www.uhul.cz

Odkaz na právní předpis / dokument:

→ Zákon č. 289/1995 Sb., o lesích a o změně některých zákonů (lesní zákon), § 14

Komentář:

K dotčení pozemků do vzdálenosti 50 m od okraje lesa je třeba souhlas příslušného orgánu státní správy lesů.

Jev je pořizován jako obalová zóna kolem hranic lesa odvozených z LHP a LHO.

ÚHÚL provádí grafický zakres tohoto jevu, ale nemůže garantovat faktickou správnost, úplnost a aktuálnost těchto údajů, neboť není „poskytovatelem údajů“ ve smyslu ustanovení § 27 odst. 3 zákona č. 183/2006 Sb. ÚHÚL poskytuje tento údaj na základě dohody mezi Ministerstvem zemědělství a Ministerstvem pro místní rozvoj (čj. 18200/07-16200).

Limit číslo: **5.3.102**

Zdroj údajů:

Informace o poskytování dat:

<http://www.uhul.cz/mapy-a-data/poskytovani-dat/stanovisko-k-poskytovani-uap>

Řádek číslo (dle přílohy č. 1 k vyhlášce 500/2006 Sb., část A)	Typ jevu		
41	U	Z	D
Sledovaný jev:			

Bonitovaná půdně ekologická jednotka

Poskytovatel údaje o území:

Státní pozemkový úřad
Husinecká 1024/11a
130 00 PRAHA 3 - ŽIŽKOV
IDS: **z49per3**
web: www.spucr.cz

Výzkumný ústav meliorací a ochrany půdy, v.v.i.
 Žabovřeská 250
 156 27 PRAHA 5 – ZBRASLAV
 IDS: **77jfd47**
 web: www.vumop.cz

Odkaz na právní předpis / dokument:

- Zákon č. 334/1992 Sb., o ochraně zemědělského půdního fondu, ve znění pozdějších předpisů, § 1, § 4, § 5.
- Vyhláška č. 327/1998 Sb., kterou se stanoví charakteristika bonitovaných půdně ekologických jednotek a postup pro jejich vedení a aktualizaci, ve znění vyhlášky č. 546/2002 Sb., § 1, § 2, § 3.
- Zákon č. 503/2012 Sb., o Státním pozemkovém úřadu a o změně některých souvisejících zákonů, § 22
- Zákon č. 139/2002 Sb., o pozemkových úpravách a pozemkových úřadech, ve znění pozdějších předpisů

Komentář:

Bonitovaná půdně ekologická jednotka (BPEJ) je pětimístný číselný kód související se zemědělskými pozemky. BPEJ je charakterizována klimatickým regionem, hlavní půdní jednotkou, sklonitostí a expozicí, skeletovitostí a hloubkou půdy, jež specifikují hlavní půdní a klimatické podmínky hodnoceného pozemku.



Limit číslo: 4.7.101

Zdroj údajů:

Katalog BPEJ:

[Geoportál SOWAC GIS → eKatalog BPEJ](#)

Charakteristiky BPEJ:

[Geoportál SOWAC GIS](#) → [Charakteristiky BPEJ](#) → [Mapa](#)

Řádek číslo (dle přílohy č. 1 k vyhlášce 500/2006 Sb., část A)	Typ jevu		
42	U	Z	D
Sledovaný jev:			

Hranice biochor

Poskytovatel údaje o území:

Agentura ochrany přírody a krajiny ČR

Kaplanova 1931/1
148 00 PRAHA 11 – CHODOV
IDS: **dkkdkdj**
web: www.nature.cz
e-mail: uap@nature.cz

Odkaz na právní předpis / dokument:

→ CULEK, M. (ed.) 2005: Biogeografické členění České republiky II. díl. AOPK ČR, Praha. 800 s. ISBN 8086064824

Komentář:

Biochora (biogeografie) je vyšší typologická (opakovatelná) jednotka biogeografického členění ČR. Biochora člení území bioregionu na menší jednotky, které mají heterogenní ráz a vyznačují se svérázným zastoupením, uspořádáním, kontrastností a složitostí kombinace skupin typů geobiocénů.

Na území České republiky bylo vymezeno 366 typů biochor. Jejich charakteristiky jsou uvedeny v publikaci výše. Biogeografické členění je podkladem pro projektování územních systémů ekologické stability.

Limit číslo: -

Zdroj údajů:

Výdej údajů o území pro účely pořizování ÚAP (AOPK):

<http://uap.nature.cz>

Informace o poskytování dat (ÚHÚL):

<http://www.uhul.cz/mapy-a-data/poskytovani-dat/stanovisko-k-poskytovani-uap>

Řádek číslo (dle přílohy č. 1 k vyhlášce 500/2006 Sb., část A)	Typ jevu		
43	U	Z	D
Sledovaný jev:			

Investice do půdy za účelem zlepšení půdní úrodnosti

Poskytovatel údaje o území:	
Státní pozemkový úřad Husinecká 1024/11a 130 00 PRAHA 3 - ŽIŽKOV IDS: z49per3 web: www.spucr.cz	Další vlastníci těchto zařízení
Odkaz na právní předpis / dokument:	

- Zákon č. 334/1992 Sb., o ochraně zemědělského půdního fondu, ve znění pozdějších předpisů.
- Zákon č. 254/2001 Sb., o vodách a o změně některých zákonů (vodní zákon), ve znění pozdějších předpisů, § 56.
- Vyhláška MZe č. 225/2002 Sb., o podrobnostech vymezení staveb k vodohospodářským melioracím pozemků a jejich částí a způsobu a rozsahu péče o ně.
- Vyhláška MZe a MŽP č. 7/2003 Sb., o vodoprávní evidenci, ve znění pozdějších předpisů.
- Vyhláška č. 391/2004 Sb., o rozsahu údajů v evidencích stavu povrchových a podzemních vod a o způsobu zpracování, ukládání a předávání těchto údajů do informačních systémů veřejné správy, § 27.
- Zákon č. 503/2012 Sb., o Státním pozemkovém úřadu a změna souvisejících zákonů, § 4 odst. 2.

Komentář:

Stavby a zařízení pro protierozní ochranu, pro optimalizaci vodního režimu a revitalizaci krajiny a drobných vodních toků.

Limit číslo: 3.8.101, 3.8.102

Zdroj údajů:

Vodohospodářský informační portál:

<http://voda.gov.cz/portal/cz/>

Stránky MZe:

[eAGRI](#) → [Voda](#) → [Aplikace](#) → [Meliorace](#)

Řádek číslo (dle přílohy č. 1 k vyhlášce 500/2006 Sb., část A)	Typ jevu		
44	U	Z	D
Sledovaný jev:			

Vodní zdroj povrchové, podzemní vody včetně ochranných pásem

Poskytovatel údaje o území:		
Ministerstvo životního prostředí ČR Vršovická 1442/65 110 10 PRAHA 10 IDS: 9gsaax4 web: www.mzp.cz	Ministerstvo zemědělství ČR Těšnov 65/17 110 00 PRAHA 1 IDS: yphaax8 web: www.eagri.cz	Ministerstvo obrany ČR Tychonova 1 160 01 PRAHA 6 - DEJVICE IDS: hjyaavk web: www.army.cz
Vodoprávní úřady	Správci povodí	Vlastníci
Obec s rozšířenou působností [OCHRANNÁ PÁSMA]	Krajský úřad [OCHRANNÁ PÁSMA]	
Odkaz na právní předpis / dokument:		

- Zákon č. 254/2001 Sb., o vodách a o změně některých zákonů (vodní zákon), ve znění pozdějších předpisů, § 3 a § 21, § 22 a § 19, § 20, § 22 a § 30 (ochranná pásma).
- Vyhláška č. 137/1999 Sb., kterou se stanoví seznam vodárenských nádrží a zásady pro stanovení a změny ochranných pásem vodních zdrojů.
- Vyhláška č. 252/2013 Sb., o rozsahu údajů v evidencích stavu povrchových a podzemních vod a o způsobu zpracování, ukládání a předávání těchto údajů do informačních systémů veřejné správy.

Komentář:

Zdroje povrchové nebo podzemní vody, které jsou využívány nebo u kterých se předpokládá jejich využití jako zdroje pitné vody. Povrchové a podzemní vody nejsou předmětem vlastnictví a nejsou součástí ani příslušenstvím pozemku, na němž nebo pod nímž se vyskytují; práva k těmto vodám upravuje zákon o vodách.

K ochraně vydatnosti, jakosti a zdravotní nezávadnosti zdrojů podzemních nebo povrchových vod využívaných nebo využitelných pro zásobování pitnou vodou s průměrným odběrem více než 10 000 m³ za rok a zdrojů podzemní vody pro výrobu balené kožené vody nebo pramenité vody stanoví vodoprávní úřad ochranná pásma opatřením obecné povahy.

Poznámka k poskytovatelům:

Vodoprávní úřady a správci povodí – vedou údaje o povolených odběrech povrchových a podzemních vod. Vodoprávní úřady jsou dále povinny vést údaje o ochranných pásmech.

MŽE spravuje informační systém veřejné správy zdrojů povrchových a podzemních vod (§ 22 vodního zákona).

MŽP vede pouze digitalizovanou vrstvu rozhodnutí/opatření obecné povahy, ve kterých jsou plošně vymezeny OPVZ/PHO. Tato rozhodnutí/opatření obecné povahy jsou poskytována MŽP vodoprávními úřady na základě dobrovolnosti/ne povinnosti (není nikde zakotveno v právním předpise). MŽP neručí za poskytnuté/neposkytnuté údaje od vodoprávních úřadů a za jejich úplnost.

Limit číslo: 4.1.107, 4.1.108, 4.1.111, 4.1.113, 4.1.116, 2.2.102

Zdroj údajů:

Vodohospodářský informační portál:

<http://voda.gov.cz/portal/cz/>

<http://eagri.cz/public/web/mze/voda/aplikace/zdroje-pitne-vody.html>

Národní geoportál:

<https://geoportal.gov.cz/web/guest/eshop/gallery>

Řádek číslo (dle přílohy č. 1 k vyhlášce 500/2006 Sb., část A)	Typ jevu		
45	U	Z	D
Sledovaný jev:			

Chráněná oblast přirozené akumulace vod

Poskytovatel údaje o území:

Ministerstvo životního prostředí ČR

Vršovická 1442/65

110 10 PRAHA 10

IDS: 9gsaax4

web: www.mzp.cz

Odkaz na právní předpis / dokument:

- Zákon č. 254/2001 Sb., o vodách a o změně některých zákonů (vodní zákon), ve znění pozdějších předpisů, § 22 a § 28.
- Nařízení vlády č. 40/1978 Sb., o chráněných oblastech přirozené akumulace vod Beskydy, Jeseníky, Jizerské hory, Krkonoše, Orlické hory, Šumava a Žďárské vrchy.
- Nařízení vlády č. 10/1979 Sb., o chráněných oblastech přirozené akumulace vod Brdy, Jablunkovsko, Krušné hory, Novohradské hory, Vsetínské vrchy a Žamberk – Králíky.
- Nařízení vlády č. 85/1981 Sb., o chráněných oblastech přirozené akumulace vod Chebská pánev a Slavkovský les, Severočeská křída, Východočeská křída, Polická pánev, Třeboňská pánev a Kvarter řeky Moravy.
- Vyhláška č. 252/2013 Sb., o rozsahu údajů v evidencích stavu povrchových a podzemních vod a o způsobu zpracování, ukládání a předávání těchto údajů do informačních systémů veřejné správy.

Komentář:

Chráněné oblasti přirozené akumulace vod jsou oblasti, které pro své přírodní podmínky tvoří významnou přirozenou akumulaci vod. Jsou vyhlášovány nařízením vlády.

Limit číslo: 4.1.114

Zdroj údajů:

Národní geoportál:

<https://geoportal.gov.cz/web/guest/eshop/gallery>

Řádek číslo (dle přílohy č. 1 k vyhlášce 500/2006 Sb., část A)	Typ jevu		
46	U	Z	D
Sledovaný jev:			

Zranitelná oblast

Poskytovatel údaje o území:

Ministerstvo životního prostředí ČR

Vršovická 1442/65

110 10 PRAHA 10

IDS: **9gsaax4**

web: www.mzp.cz

Odkaz na právní předpis / dokument:

- Zákon č. 254/2001 Sb., o vodách a o změně některých zákonů (vodní zákon), ve znění pozdějších předpisů, § 22 a § 33.
- Nařízení vlády č. 262/2012 Sb., o stanovení zranitelných oblastí a akčním programu, Příloha č. 1
- Vyhláška č. 252/2013 Sb., o rozsahu údajů v evidencích stavu povrchových a podzemních vod a o způsobu zpracování, ukládání a předávání těchto údajů do informačních systémů veřejné správy.

Komentář:

Zranitelné oblasti jsou území, kde se vyskytují:

- a) povrchové nebo podzemní vody, zejména využívané nebo určené jako zdroje pitné vody, v nichž koncentrace dusičnanů přesahuje hodnotu 50 mg/l nebo mohou této hodnoty dosáhnout, nebo
- b) povrchové vody, u nichž v důsledku vysoké koncentrace dusičnanů ze zemědělských zdrojů dochází nebo může dojít k nežádoucímu zhoršení jakosti vody.

Pozn.:

V příloze č. 1 nařízení vlády 262/2001 Sb. je uveden tabelární seznam zranitelných oblastí, tj. název příslušného katastrálního území a jeho kód.

Limit číslo: **4.1.113**

Zdroj údajů:

Národní geoportál:

<https://geoportal.gov.cz/web/guest/eshop/gallery>

Řádek číslo (dle přílohy č. 1 k vyhlášce 500/2006 Sb., část A)	Typ jevu		
47	U	Z	D
Sledovaný jev:			

Vodní úvar povrchových, podzemních vod

Poskytovatel údaje o území:

Ministerstvo životního prostředí ČR Vršovická 1442/65 110 10 PRAHA 10 IDS: 9gsaax4 web: www.mzp.cz	Český hydrometeorologický ústav Na Šabatce 2050/17 143 06 PRAHA 412 – KOMOŘANY IDS: e37djs6 web: www.chmi.cz	Ministerstvo obrany ČR Tychonova 1 160 01 PRAHA 6 - DEJVICE IDS: hjyaavk web: www.army.cz
Státní pozemkový úřad Husinecká 1024/11a 130 00 PRAHA 3 - ŽIŽKOV IDS: z49per3 web: www.spucr.cz		

Odkaz na právní předpis / dokument:

- Zákon č. 254/2001 Sb., o vodách a o změně některých zákonů (vodní zákon), ve znění pozdějších předpisů, § 2 odst. 3, 4 a 7, § 21 odst. 2 písm. c) bod 2 a odst. 3, § 22 a § 47, odst. 1,
- Vyhláška č. 5/2011 Sb., o vymezení hydrogeologických rajonů a útvarů podzemních vod, způsobu hodnocení stavu podzemních vod a náležitostech programů zjišťování a hodnocení stavu podzemních vod.
- Vyhláška č. 252/2013 Sb., o rozsahu údajů v evidencích stavu povrchových a podzemních vod a o způsobu zpracování, ukládání a předávání těchto údajů do informačních systémů veřejné správy.
- Vyhláška č. 49/2011 Sb., o vymezení útvarů povrchových vod.

Komentář:

Vodním útvarem je vymezené významné soustředění povrchových nebo podzemních vod v určitém prostředí charakterizované společnou formou jejich výskytu nebo společnými vlastnostmi vod a znaky hydrologického režimu.

Limit číslo: **4.1.107, 3.8.101**

Zdroj údajů:

Národní geoportál:
<https://geoportal.gov.cz/web/guest/eshop/gallery>

Řádek číslo (dle přílohy č. 1 k vyhlášce 500/2006 Sb., část A)	Typ jevu		
48	U	Z	D
Sledovaný jev:			

Vodní nádrž

Poskytovatel údaje o území:

Vlastníci	Ministerstvo obrany ČR Tychonova 1 160 01 PRAHA 6 - DEJVICE IDS: hjyaavk web: www.army.cz	Lesy České republiky, s.p. Přemyslova 1106/19 500 08 HRADEC KRÁLOVÉ IDS: e8jcfsn web: www.lesycr.cz
------------------	--	--

Odkaz na právní předpis / dokument:

- Zákon č. 254/2001 Sb., o vodách a o změně některých zákonů (vodní zákon), ve znění pozdějších předpisů, § 21 odst. 2 písm. c) bod 1 a § 55 odst. 1 písm. a).
- Vyhláška č. 137/1999 Sb., kterou se stanoví seznam vodárenských nádrží a zásady pro stanovení a změny ochranných pásem vodních zdrojů.
- Vyhláška č. 252/2013 Sb., o rozsahu údajů v evidencích stavu povrchových a podzemních vod a o způsobu jejich zpracování, ukládání a předávání těchto údajů do informačních systémů veřejné správy, § 5

Komentář:

Vodní nádrž je vodní útvar vzniklý akumulací vody v přírodní prohlubni nebo uměle vytvořeném prostoru na zemském povrchu, ve kterém se zadržuje nebo zpomaluje odtok vody z povodí nebo prostor vytvořený vzdouvací stavbou na vodním toku, využitím přírodní nebo umělé prohlubně na zemském povrchu nebo ohrázkováním části území, určený k akumulaci vody a k řízení odtoku.

Zdrž je úsek přirozeného nebo umělého koryta vodního toku, ve kterém se vzdouvá vodní hladina jezem, pro dosažení požadovaného spádu, vzduť nebo hloubky vody.

MZe zveřejňuje evidenci vodních nádrží dle § 22 vodního zákona. Tato evidence obsahuje:

- Vodní nádrže, jejichž povolený objem vzduté nebo akumulované vody přesahuje 1 000 000 m³
- Vodní nádrže, ke kterým mají právo hospodaření Lesy ČR
- Vodní nádrže, jejichž povolený objem vzduté nebo akumulované vody nepřesahuje 1 000 000 m³ a ke kterým mají správci povodí právo hospodaření
- Ostatní vodní nádrže, jejichž hráz je zařazena do I. až III. kategorie z hlediska technicko-bezpečnostního dohledu

Ostatní vodní nádrže ve vlastnictví jiných fyzických a právnických osob nejsou součástí této evidence.

Limit číslo: -

Zdroj údajů:

Stránky MZe:

[eAGRI → Voda → Aplikace → Vodní nádrže Povodí](#)

[eAGRI → Voda → Aplikace → Vodní nádrže Lesy ČR](#)

Vodohospodářský informační portál:

<http://voda.gov.cz/portal/cz/>

Řádek číslo (dle přílohy č. 1 k vyhlášce 500/2006 Sb., část A)	Typ jevu		
49	U	Z	D
Sledovaný jev:			

Povodí vodního toku, rozvodnice

Poskytovatel údaje o území:

Český hydrometeorologický ústav
 Na Šabatce 2050/17
 143 06 PRAHA 412 – KOMOŘANY
 IDS: **e37djs6**
 web: www.chmi.cz

Odkaz na právní předpis / dokument:

- Zákon č. 254/2001 Sb., o vodách a o změně některých zákonů (vodní zákon), ve znění pozdějších předpisů, § 2 odst. 10, § 21 odst. 2 písm. c) bod 1.
- Vyhláška č. 252/2013 Sb., o rozsahu údajů v evidencích stavu povrchových a podzemních vod a o způsobu jejich zpracování, ukládání a předávání těchto údajů do informačních systémů veřejné správy, § 2 odst. 5

Komentář:

Povodí je území, ze kterého veškerý povrchový odtok odtéká sítí vodních toků a případně i jezer do moře v jediném vyústění, ústí nebo deltě vodního toku.

Poskytovány rozvodnice povodí IV. řádu.

Limit číslo: -

Zdroj údajů:

Odkaz na stažení dat:

http://voda.chmi.cz/opv/doc/rozvodnice_s-jtsk.zip

Pozn.: V současné době ČHMÚ vyvíjí nový informační portál, kam budou data posléze přesunuta

Stránky MZe:

[eAGRI](#) → [Voda](#) → [Applikace](#) → [Centrální evidence vodních toků](#)

Vodohospodářský informační portál:

<http://voda.gov.cz/portal/cz/>

Řádek číslo (dle přílohy č. 1 k vyhlášce 500/2006 Sb., část A)	Typ jevu		
50	U	Z	D
Sledovaný jev:			

Záplavové území

Poskytovatel údaje o území:

Ministerstvo životního prostředí ČR Vršovická 1442/65 110 10 PRAHA 10 IDS: 9gsaax4 web: www.mzp.cz	Vodoprávní úřad
---	------------------------

Odkaz na právní předpis / dokument:

- Zákon č. 254/2001 Sb., o vodách a o změně některých zákonů (vodní zákon), ve znění pozdějších předpisů, § 66 a § 67.
- Vyhláška č. 252/2013 Sb., o rozsahu údajů v evidencích stavu povrchových a podzemních vod a o způsobu zpracování, ukládání a předávání těchto údajů do informačních systémů veřejné správy, § 28.
- Vyhláška č. 236/2002 Sb., o způsobu a rozsahu zpracovávání návrhu a stanovování záplavových území.

Komentář:

Záplavová území jsou administrativně určená území, která mohou být při výskytu přirozené povodně zaplavena vodou. Jejich rozsah je povinen stanovit na návrh správce vodního toku vodoprávní úřad. Vodoprávní úřad může uložit správci vodního toku povinnost zpracovat a předložit takový návrh v souladu s plány povodí.

V zastavěných územích, v zastavitelných plochách podle územně plánovací dokumentace, případně podle potřeby v dalších územích, vymezí vodoprávní úřad na návrh správce vodního toku aktivní zónu záplavového území podle nebezpečnosti povodňových průtoků.

Záplavová území se stanovují formou opatření obecné povahy.

Návrhová záplavová čára návrhové povodně s periodicitou 5, 20 a 100 (výskyt povodně, který je dosažen nebo překročen průměrně jedenkrát za 5, 20 a 100 let) se odvozuje z nejvyšší hladiny vody v jednotlivých profilech vodního toku při návrhové povodni, přičemž její nadmořské výšky jsou stanoveny hydraulickým výpočtem.

Limit číslo: 3.8.103, 4.1.117, 4.1.118, 2.1.105, 2.1.121, 2.4.105, 3.8.101, 3.8.102

Zdroj údajů:

Povodňový informační systém

<http://www.povis.cz/html/>

Národní geoportál:

<https://geoportal.gov.cz/web/guest/eshop/gallery>

http://webmap.dppcr.cz/dpp_cr/isapi.dll?MAP=dibavod

Řádek číslo (dle přílohy č. 1 k vyhlášce 500/2006 Sb., část A)	Typ jevu		
51	U	Z	D
Sledovaný jev:			

Aktivní zóna záplavového území

Poskytovatel údaje o území:

Ministerstvo životního prostředí ČR Vršovická 1442/65 110 10 PRAHA 10 IDS: 9gsaax4 web: www.mzp.cz	Vodoprávní úřad
---	------------------------

Odkaz na právní předpis / dokument:

- Zákon č. 254/2001 Sb., o vodách a o změně některých zákonů (vodní zákon), ve znění pozdějších předpisů, § 67.
- Vyhláška č. 236/2002 Sb., o způsobu a rozsahu zpracovávání návrhu a stanovování záplavových území, § 6
[PRACUJE SE NA NOVELE TÉTO VYHLÁŠKY]

Komentář:

V aktivní zóně záplavových území se nesmí umísťovat, povolovat ani provádět stavby s výjimkou vodních děl, jimiž se upravuje vodní tok, převádějí povodňové průtoky, provádějí opatření na ochranu před povodněmi nebo která jinak souvisejí s vodním tokem nebo jimiž se zlepšují odtokové poměry, staveb pro jímání vod, odvádění odpadních vod a odvádění srážkových vod a dále nezbytných staveb dopravní a technické infrastruktury, zřizování konstrukcí chmelnic, jsou-li zřizovány v záplavovém území v katastrálních územích vymezených podle zákona č. 97/1996 Sb., o ochraně chmele, ve znění pozdějších předpisů, za podmínky, že současně budou provedena taková opatření, že bude minimalizován vliv na povodňové průtoky; to neplatí pro údržbu staveb a stavební úpravy, pokud nedojde ke zhoršení odtokových poměrů.

V aktivní zóně je dále zakázáno

- a) těžit nerosty a zeminu způsobem zhoršujícím odtok povrchových vod a provádět terénní úpravy zhoršující odtok povrchových vod,
- b) skladovat odplavitelný materiál, látky a předměty,
- c) zřizovat oplocení, živé ploty a jiné podobné překážky,
- d) zřizovat tábory, kempy a jiná dočasná ubytovací zařízení.

Limit číslo: 4.1.117, 4.1.121

Zdroj údajů:

Povodňový informační systém

<http://www.povis.cz/html/>

Národní geoportál:

<https://geoportal.gov.cz/web/guest/eshop/gallery>

http://webmap.dppcr.cz/dpp_cr/isapi.dll?MAP=dibavod

Řádek číslo (dle přílohy č. 1 k vyhlášce 500/2006 Sb., část A)	Typ jevu	
52	U	D
Sledovaný jev:		

Území určené k rozlivům povodní

Poskytovatel údaje o území:

Vodoprávní úřad

Odkaz na právní předpis / dokument:

→ Zákon č. 254/2001 Sb., o vodách a o změně některých zákonů (vodní zákon), ve znění pozdějších předpisů, § 55a a § 68.

Komentář:

Za území určená k řízeným rozlivům povodní se považují pozemky nezbytné pro vzdouvání, popřípadě akumulaci povrchových vod veřejně prospěšnými stavbami na ochranu před povodněmi, k nimž bylo omezeno vlastnické právo dohodou nebo postupem podle § 55a zákona 254/2001 Sb.

Není zatím systematicky sledovaný údaj o území, stanovuje příslušný vodoprávní úřad na úrovni kraje. Státem garantovaná evidence neexistuje.

Limit číslo: **4.1.118**

Zdroj údajů:

Řádek číslo (dle přílohy č. 1 k vyhlášce 500/2006 Sb., část A)	Typ jevu		
53	U	Z	D
Sledovaný jev:			

Území zvláštní povodně pod vodním dílem

Poskytovatel údaje o území:

Vodoprávní úřad	Vlastník vodního díla
-----------------	-----------------------

Odkaz na právní předpis / dokument:

- Zákon č. 254/2001 Sb., o vodách a o změně některých zákonů (vodní zákon), ve znění pozdějších předpisů, § 64 a § 69.
- Metodický pokyn č. 14/2005 odboru ochrany vod MŽP pro zpracování plánu ochrany území pod vodním dílem před zvláštní povodní ([zde](#)).

Komentář:

Území ohrožená zvláštními povodněmi jsou území, která mohou být při výskytu zvláštní povodně zaplavena vodou. Pokud pro krizové situace předpokládaný rozsah území ohrožený zvláštními povodněmi výrazně přesahuje záplavová území, vymezi se jejich rozsah v krizovém plánu.

Limit číslo: **4.1.119**

Zdroj údajů:

Řádek číslo (dle přílohy č. 1 k vyhlášce 500/2006 Sb., část A)	Typ jevu		
54	U	Z	D
Sledovaný jev:			

Objekt / zařízení protipovodňové ochrany

Poskytovatel údaje o území:	Zdroj sledovaného jevu:
-----------------------------	-------------------------

Vlastník vodního díla	Pořizovatel v případě objektů, které nebyly financovány podniky Povodí
------------------------------	--

Odkaz na právní předpis / dokument:

→ Zákon č. 254/2001 Sb., o vodách a o změně některých zákonů (vodní zákon), ve znění pozdějších předpisů, § 63 a § 65.

Komentář:

Jedná se např. o suché nádrže (poldry), ochranné hráze toků, přehrady, mobilní zábrany, objekty, zařízení a uzávěry protipovodňové ochrany, ap.

Limit číslo: -

Zdroj údajů:

Řádek číslo (dle přílohy č. 1 k vyhlášce 500/2006 Sb., část A)	Typ jevu		
55	U	Z	D
Sledovaný jev:			

Přírodní léčivý zdroj, zdroj přírodní minerální vody včetně ochranných pásem

Poskytovatel údaje o území:	Spolupracující subjekt:
-----------------------------	-------------------------

Vlastník zdroje	Ministerstvo zdravotnictví ČR odbor zdravotního dohledu Český inspektorát lázní a zřídel Palackého náměstí 4 128 01 PRAHA 2 IDS: pv8aaxd web: www.mzcr.cz
-----------------	--

Odkaz na právní předpis / dokument:

- Zákon č. 164/2001 Sb., o přírodních léčivých zdrojích, zdrojích přírodních minerálních vod, přírodních léčebných lázních a lázeňských místech a o změně některých souvisejících zákonů, (lázeňský zákon), ve znění pozdějších předpisů, § 2, § 5, § 21, § 22, § 23, § 24 a § 44.

Komentář:

Přírodním léčivým zdrojem je přirozeně se vyskytující minerální voda, plyn nebo peloid, které mají vlastnost vhodnou pro léčebné využití, a o tomto zdroji je vydáno osvědčení podle tohoto zákona. Peloidem se rozumí rašelina, slatina nebo bahno.

Zdrojem přírodní minerální vody je přirozeně se vyskytující podzemní voda původní čistoty, stálého složení a vlastností, která má z hlediska výživy fyziologické účinky dané obsahem minerálních látek, stopových prvků nebo jiných součástí, které umožňují její použití jako potraviny a k výrobě balených minerálních vod, a o tomto zdroji bylo vydáno osvědčení podle zákona 164/2001 Sb.

K ochraně zdroje před činnostmi, které mohou nepříznivě ovlivnit jeho chemické, fyzikální a mikrobiologické vlastnosti, jeho zdravotní nezávadnost, jakož i zásoby a vydatnost zdroje, stanoví ochranná pásma I. a II. stupně ministerstvo vyhláškou.

Limit číslo: **4.1.112**

Zdroj údajů:

Řádek číslo (dle přílohy č. 1 k vyhlášce 500/2006 Sb., část A)	Typ jevu		
56	U	Z	D
Sledovaný jev:			

Lázeňské místo, vnitřní a vnější území lázeňského místa

Poskytovatel údaje o území:	Spolupráce:
-----------------------------	-------------

Vlastník lázní	Ministerstvo zdravotnictví ČR odbor zdravotního dohledu Český inspektorát lázní a zřídel Palackého náměstí 4 128 01 PRAHA 2 IDS: pv8aaxd web: www.mzcr.cz
-----------------------	--

Odkaz na právní předpis / dokument:

- Zákon č. 164/2001 Sb., o přírodních léčivých zdrojích, zdrojích přírodních minerálních vod, přírodních léčebných lázních a lázeňských místech a o změně některých souvisejících zákonů, (lázeňský zákon), ve znění pozdějších předpisů, § 2, § 28, § 29, § 30, a § 40.

Komentář:

Lázeňským místem se rozumí území nebo část území obce nebo více obcí, v němž se nacházejí přírodní léčebné lázně, stanovené za lázeňské místo podle zákona 164/2001 Sb.

Vnitřní území lázeňského místa zahrnuje ucelenou část území, v níž jsou soustředěna zařízení sloužící bezprostředně lázeňskému provozu. Katastrální úřad eviduje vnitřní území lázeňského místa v katastru nemovitostí podle grafických a písemných podkladů předložených ministerstvem. Hranice vnitřního území lázeňského místa a hranice lázeňského místa se vyznačí v územně plánovací dokumentaci.

Limit číslo: **4.103, 4.104**

Zdroj údajů:

Řádek číslo (dle přílohy č. 1 k vyhlášce 500/2006 Sb., část A)	Typ jevu		
57	U	Z	D
Sledovaný jev:			

Dobývací prostor

Poskytovatel údaje o území:

Příslušný obvodní báňský úřad [PRO LOŽISKA VÝHRADNÍCH NEROSTŮ] viz příloha č. 5	Příslušný obecný stavební úřad [PRO LOŽISKA NEVÝHRADNÍCH NEROSTŮ]
---	--

Odkaz na právní předpis / dokument:

- Zákon č. 44/1988 Sb., o ochraně a využití nerostného bohatství (horní zákon), ve znění pozdějších předpisů, § 25 až § 27 a § 29.
- Zákon č. 62/1988 Sb., o geologických pracích, § 13 a § 17.
- Vyhláška č. 172/1992 Sb., o dobývacích prostorech.
- Zákon č. 183/2006 Sb., o územním plánování a stavebním řádu (stavební zákon), ve znění pozdějších předpisů.

Komentář:

Dobývací prostor se stanoví na základě výsledků průzkumu ložiska podle rozsahu, uložení, tvaru a mocnosti výhradního ložiska se zřetelem na jeho zásoby a úložní poměry tak, aby ložisko mohlo být hospodárně vydobyto. Při stanovení dobývacího prostoru se vychází ze stanoveného chráněného ložiskového území a musí se přihlídnout i k dobývání sousedních ložisek a k vlivu dobývání.

Hranice dobývacího prostoru na povrchu se stanoví uzavřeným geometrickým obrazcem s přímými stranami, jehož vrcholy se určují souřadnicemi, udanými v platném souřadnicovém systému. Jeho prostorové hranice pod povrchem se zpravidla stanoví svislými rovinami, které procházejí povrchovými hranicemi. Výjimečně se tyto prostorové hranice mohou stanovit podle přirozených hranic. Dobývací prostor může být vymezen i hloubkově.

Platí pro ložiska vyhrazených nerostů. Vyhrazené nerosty jsou v majetku státu.

Pro ložiska nevyhrazených nerostů (nevýhradní ložiska) platí rozhodnutí o změně využití území, které vydává příslušný obecní stavební úřad.

Pojmem nevýhradní ložisko se rozumí ložisko nevyhrazeného nerostu, které je součástí pozemku. Jedná se o stavební suroviny (stavební kámen, šterkopísky, cihlářské suroviny, technické zeminy). V těchto případech je vlastník pozemku současně vlastníkem nerostu.

Limit číslo: **5.4.102**

Zdroj údajů:

<http://www.cbusbs.cz/>

Řádek číslo (dle přílohy č. 1 k vyhlášce 500/2006 Sb., část A)	Typ jevu		
58	U	Z	D
Sledovaný jev:			

Chráněné ložiskové území

Poskytovatel údaje o území:

Ministerstvo životního prostředí ČR Vršovická 1442/65 110 10 PRAHA 10 IDS: 9gsaax4 web: www.mzp.cz	Česká geologická služba Klárov 3 118 21 PRAHA 1 IDS: siyhmun web: www.geology.cz
--	--

Odkaz na právní předpis / dokument:

- Zákon č. 44/1988 Sb., o ochraně a využití nerostného bohatství (horní zákon), ve znění pozdějších předpisů, § 17.
- Zákon č. 62/1988 Sb., o geologických pracích, § 13 a § 17.
- Vyhláška č. 364/1992 Sb., o chráněných ložiskových územích, § 3.

Komentář:

Ochrana výhradního ložiska proti znemožnění nebo ztížení jeho dobývání se zajišťuje stanovením chráněného ložiskového území.

Chráněné ložiskové území zahrnuje území, na kterém stavby a zařízení, které nesouvisí s dobýváním výhradního ložiska, by mohly znemožnit nebo ztížit dobývání výhradního ložiska.

Chráněné ložiskové území stanoví ministerstvo životního prostředí po projednání s orgánem kraje v přenesené působnosti České republiky rozhodnutím vydaným v součinnosti s Ministerstvem průmyslu a obchodu České republiky, obvodním báňským úřadem a po dohodě s orgánem územního plánování a stavebním úřadem.

Příslušné údaje zpřístupňuje Česká geologická služba v rámci výkonu státní geologické služby.

Limit číslo: **5.4.101**

Zdroj údajů:

Poskytování dat pro ÚAP (informace k poskytování dat):

[Úvodní stránka](#) → [služby](#) → [poskytování dat](#) → [poskytování dat pro územně analytické podklady](#)

Mapový portál ČGS:

<http://mapy.geology.cz/GISViewer/?mapProjectId=6>

Řádek číslo (dle přílohy č. 1 k vyhlášce 500/2006 Sb., část A)	Typ jevu		
59	U	Z	D
Sledovaný jev:			

Chráněné území pro zvláštní zásahy do zemské kůry

Poskytovatel údaje o území:

Ministerstvo životního prostředí ČR Vršovická 1442/65 110 10 PRAHA 10 IDS: 9gsaax4 web: www.mzp.cz	Česká geologická služba Klárov 3 118 21 PRAHA 1 IDS: siyhmun web: www.geology.cz
--	--

Odkaz na právní předpis / dokument:

- Zákon č. 44/1988 Sb., o ochraně a využití nerostného bohatství (horní zákon), ve znění pozdějších předpisů, § 34.
- Zákon č. 62/1988 Sb., o geologických pracích, § 13 a § 17.
- Vyhláška č. 364/1992 Sb., o chráněných ložiskových územích, § 6.

Komentář:

Zvláštními zásahy do zemské kůry se podle výše uvedeného zákona rozumí zřizování, provoz, zajištění a likvidace zařízení pro

- a) uskladňování plynů nebo kapalin v přírodních horninových strukturách a v podzemních prostorech (podzemní zásobníky plynů a kapalin),
- b) ukládání radioaktivních a jiných odpadů v podzemních prostorech,
- c) průmyslové využívání tepelné energie zemské kůry s výjimkou tepelné energie vody vyvedené na povrch,
- d) ukládání oxidu uhličitého do přírodních horninových struktur.

Chráněné území stanoví Ministerstvo životního prostředí ČR po projednání s orgánem kraje v přenesené působnosti rozhodnutím vydaným v součinnosti s Ministerstvem průmyslu a obchodu ČR, obvodním báňským úřadem a po dohodě s orgánem územního plánování a stavebním úřadem.

Příslušné údaje zpřístupňuje Česká geologická služba v rámci výkonu státní geologické služby.

V zájmu ochrany zařízení zvláštních zásahů do zemské kůry se nesmějí v chráněném území zřizovat stavby nebo zařízení, které nesouvisejí s provozem zařízení pro zvláštní zásahy do zemské kůry, pokud k tomu nebyl dán souhlas podle zákona.

Limit číslo: **5.4.103**

Zdroj údajů:

Poskytování dat pro ÚAP (informace k poskytování dat):

[Úvodní stránka](#) → [služby](#) → [poskytování dat](#) → [poskytování dat pro územně analytické podklady](#)

Mapový portál ČGS:

<http://mapy.geology.cz/GISViewer/?mapProjectId=6>

Řádek číslo (dle přílohy č. 1 k vyhlášce 500/2006 Sb., část A)	Typ jevu		
60	U	Z	D
Sledovaný jev:			

Ložisko nerostných surovin

Poskytovatel údaje o území:		Zdroj sledovaného jevu:
Ministerstvo životního prostředí ČR Vršovická 1442/65 110 10 PRAHA 10 IDS: 9gsaax4 web: www.mzp.cz	Česká geologická služba Klárov 3 118 21 PRAHA 1 IDS: siyhmun web: www.geology.cz	Pořizovatel v případě nevýhradních ložisek, např. ze surovinové politiky kraje

Odkaz na právní předpis / dokument:
<ul style="list-style-type: none"> → Zákon č. 44/1988 Sb., o ochraně a využití nerostného bohatství (horní zákon), ve znění pozdějších předpisů, § 4 až § 7, § 15 a § 29. → Vyhláška č. 497/1992 Sb., o evidenci zásob výhradních ložisek nerostů. → Zákon č. 62/1988 Sb., o geologických pracích, ve znění pozdějších předpisů, § 13 a § 17.
Komentář:

Výhradní ložisko:

Zjistí-li se vyhrazený nerost v množství a jakosti, které umožňují důvodně očekávat jeho nahromadění, vydá Ministerstvo životního prostředí osvědčení o výhradním ložisku.

Osvědčení o výhradním ložisku zašle Ministerstvo životního prostředí Ministerstvu průmyslu a obchodu, krajskému úřadu, obvodnímu báňskému úřadu, orgánu územního plánování, stavebnímu úřadu a organizaci, pro niž bylo provedeno vyhledávání nebo průzkum výhradního ložiska.

Prognózní zdroj:

Jako prognózní zdroje nerostných surovin jsou označovány akumulace nerostných surovin, které jsou prozkoumány méně podrobně, než aby se daly označit jako ložiska s vyhledanými zásobami.

Databáze prognózních zdrojů obsahuje více než 3000 objektů nahromadění nerostných surovin. Pro potřeby státní správy jsou rozčleněny na čtyři skupiny, označené P, R, Q, Z, podle klesající míry prozkoumanosti a/nebo ekonomického významu.

Ložiska vyhrazených nerostů:

Ložiska nerostů vyjmenovaná v § 3 odst. 1 zákona č. 44/1988 Sb.

Ložiska nevyhrazených nerostů:

Jedná se o ložiska nerostů, které nejsou vyjmenovány v § 3, odst. 1 zákona č. 44/1988 Sb.

Příslušné údaje zpřístupňuje Česká geologická služba v rámci výkonu státní geologické služby.

Limit číslo: **5.4.101**

Zdroj údajů:

Poskytování dat pro ÚAP (informace k poskytování dat):

[Úvodní stránka](#) → [služby](#) → [poskytování dat](#) → [poskytování dat pro územně analytické podklady](#)

Mapový portál ČGS:

<http://mapy.geology.cz/GISViewer/?mapProjectId=6>

Řádek číslo (dle přílohy č. 1 k vyhlášce 500/2006 Sb., část A)	Typ jevu		
61	U	Z	D
Sledovaný jev:			

Poddolované území

Poskytovatel údaje o území:

Česká geologická služba
 Klárov 3
 118 21 PRAHA 1
 IDS: **siyhmun**
 web: www.geology.cz

Odkaz na právní předpis / dokument:

→ Zákon č. 62/1988 Sb., o geologických pracích, ve znění pozdějších předpisů, § 13 a § 17.

Komentář:

Pod pojmem poddolované území se rozumí plochy s evidovaným ověřeným nebo evidovaným předpokládaným výskytem hlubinných důlních děl, vzniklých za účelem těžby nebo průzkumu nerostných surovin. Důlní díla jsou v rámci vymezení rozložena nepravidelně, v různých hloubkách a mohou zde být i zcela nepoddolované úseky. Možné poškození terénu hornickou činností je tedy většinou podstatně menší než je rozsah zákresů a pro konkrétní lokality je nutné vyžádat si upřesnění u ČGS.

Příslušné evidované údaje zpřístupňuje Česká geologická služba v rámci výkonu státní geologické služby bez garance správnosti, úplnosti a aktuálnosti, protože údaje jsou průběžně aktualizovány na základě výsledků vlastních prací a geologických prací ostatních organizací s příslušným osvědčením o odborné způsobilosti.

Limit číslo: **5.4.105**

Zdroj údajů:

Poskytování dat pro ÚAP (informace k poskytování dat):

[Úvodní stránka](#) → [služby](#) → [poskytování dat](#) → [poskytování dat pro územně analytické podklady](#)

Mapový portál ČGS:

<http://mapy.geology.cz/GISViewer/?mapProjectId=6>

Řádek číslo (dle přílohy č. 1 k vyhlášce 500/2006 Sb., část A)	Typ jevu		
62	U	Z	D
Sledovaný jev:			

Sesuvné území a území jiných geologických rizik

Poskytovatel údaje o území:

Česká geologická služba

Klárov 3

118 21 PRAHA 1

IDS: **siyhmun**

web: www.geology.cz

Odkaz na právní předpis / dokument:

- Zákon č. 62/1988 Sb., o geologických pracích, ve znění pozdějších předpisů, § 13 a § 17.
- Vyhláška č. 369/2004 Sb., o projektování, provádění a vyhodnocování geologických prací, oznamování rizikových geofaktorů a o postupu při výpočtu zásob výhradních ložisek, § 10 a Příloha č. 9 – čl. 4 a čl. 5.

Komentář:

Svahové nestability:

Informace o svahových nestabilitách a jejich prostorové vymezení jsou získávány vlastními geologickými pracemi a z dostupných archivních materiálů převzatých z jiných organizací (registrační záznamy o sesuvných územích a evidovaných projevech svahových pohybů, např. ploužení, sesouvání, stékání, řícení, sufoze).

Příslušné evidované údaje zpřístupňuje Česká geologická služba v rámci výkonu státní geologické služby a garanci správnosti poskytuje pouze u výsledků vlastních mapovacích akcí.

Krizová linka ČGS: Havarijní sesuvy a skalní řícení +420 234 742 222 nebo www.geology.cz

Tato linka slouží výhradně k ohlášení krizových havarijních situací v souvislosti se sesuvy a skalním řícením.

Rozsah a způsob postižení území je nutné ověřit u ČGS.

Limit číslo: **5.4.105, 4.3.103, 4.3.105**

Zdroj údajů:

Poskytování dat pro ÚAP (informace k poskytování dat - ČGS):

[Úvodní stránka](#) → [služby](#) → [poskytování dat](#) → [poskytování dat pro územně analytické podklady](#)

Mapový portál ČGS:

<http://mapy.geology.cz/GISViewer/?mapProjectId=6>

Řádek číslo (dle přílohy č. 1 k vyhlášce 500/2006 Sb., část A)	Typ jevu		
63	U	Z	D
Sledovaný jev:			

Staré důlní dílo

Poskytovatel údaje o území:

Ministerstvo životního prostředí ČR Vršovická 1442/65 110 10 PRAHA 10 IDS: 9gsaax4 web: www.mzp.cz	Česká geologická služba Klárov 3 118 21 PRAHA 1 IDS: siyhmun web: www.geology.cz
---	---

Odkaz na právní předpis / dokument:

- Zákon č. 44/1988 Sb., o ochraně a využití nerostného bohatství (horní zákon), ve znění pozdějších předpisů, § 35.
- Vyhláška č. 363/1992 Sb., o zjišťování starých důlních děl a vedení jejich registru, ve znění vyhlášky č. 368/2004 Sb., § 1 a § 2.
- Zákon č. 62/1988 Sb., o geologických pracích, ve znění pozdějších předpisů, § 13 a § 17.
- Zákon č. 61/1988 Sb., o hornické činnosti, výbušninách a o státní báňské správě, ve znění pozdějších předpisů, § 40 odst. 5 písm. a).

Komentář:

Starým důlním dílem se podle zákona rozumí důlní dílo v podzemí, které je opuštěno a jehož původní provozovatel ani jeho právní nástupce neexistuje nebo není znám.

Starým důlním dílem je také opuštěný lom po těžbě vyhrazených nerostů, jehož původní provozovatel ani jeho právní nástupce neexistuje nebo není znám. Ministerstvo životního prostředí ČR zabezpečuje zjišťování starých důlních děl a vedením jejich registru pověřilo ČGS.

Příslušné údaje zpřístupňuje Česká geologická služba v rámci výkonu státní geologické služby.

ČGS garantuje správnost, úplnost a aktuálnost pouze pro kategorii staré důlní dílo.

Stará důlní díla jsou evidována pouze na základě oznámení jejich existence na MŽP. Vedle toho existuje velké množství důlních děl, která neprošla procesem oznámení a tím i evidence v registru starých důlních děl. Taková díla je třeba řešit s jejich správci, kteří jsou kompetentní a příslušní pro poskytování konkrétních údajů.

Limit číslo: **5.4.105**

Zdroj údajů:

Poskytování dat pro ÚAP (informace k poskytování dat - ČGS):

[Úvodní stránka](#) → [služby](#) → [poskytování dat](#) → [poskytování dat pro územně analytické podklady](#)

Mapový portál ČGS:

<http://mapy.geology.cz/GISViewer/?mapProjectId=6>

Informace o starých důlních dílech:

<http://www.geology.cz/extranet/sgs/dulni-dila/stara-dulni-dila>

Řádek číslo (dle přílohy č. 1 k vyhlášce 500/2006 Sb., část A)	Typ jevu		
64	U	Z	D
Sledovaný jev:			

Staré zátěže v území a kontaminované plochy

Poskytovatel údaje o území:

Ministerstvo životního prostředí ČR

Vršovická 1442/65

110 10 PRAHA 10

IDS: 9gsaax4

web: www.mzp.cz

Odkaz na právní předpis / dokument:

- Zákon č. 17/1992 Sb., o životním prostředí, ve znění zákona č. 123/1998 Sb. a zákona č. 100/2001 Sb., § 8 a § 27.
- Zákon č. 254/2001 Sb., o vodách, a o změně některých zákonů (vodní zákon), ve znění pozdějších předpisů, § 42.

Komentář:

Za **starou ekologickou zátěž** se považuje závažná kontaminace horninového prostředí, podzemních nebo povrchových vod, ke které došlo nevhodným nakládáním s nebezpečnými látkami v minulosti (zejména se jedná např. o ropné látky, pesticidy, PCB, chlorované a aromatické uhlovodíky, těžké kovy apod.). Zjištěnou kontaminaci lze považovat za starou ekologickou zátěž pouze v případě, že původce kontaminace neexistuje nebo není znám.

Kontaminovaná místa mohou být rozmanitého charakteru – může se jednat o skládky odpadů, průmyslové a zemědělské areály, drobné provozovny, nezabezpečené sklady nebezpečných látek, bývalé vojenské základny, území postižená těžbou nerostných surovin nebo opuštěná a uzavřená úložiště těžebních odpadů představující závažná rizika.

Limit číslo: **4.4.103**

Zdroj údajů:

Systém evidence kontaminovaných míst (SEKM):

<http://www.sekm.cz/>

Řádek číslo (dle přílohy č. 1 k vyhlášce 500/2006 Sb., část A)	Typ jevu		
65	U	Z	D
Sledovaný jev:			

Oblast se zhoršenou kvalitou ovzduší

Poskytovatel údaje o území:

Ministerstvo životního prostředí ČR
 Vršovická 1442/65
 110 10 PRAHA 10
 IDS: **9gsaax4**
 web: www.mzp.cz

Český hydrometeorologický ústav
 Na Šabatce 2050/17
 143 06 PRAHA 412 – KOMOŘANY
 IDS: **e37djs6**
 web: www.chmi.cz

Odkaz na právní předpis / dokument:

→ Zákon č. 201/2012 Sb., o ochraně ovzduší ve znění pozdějších předpisů, § 11 odst. 5 a 6 a Příloha č. 1, která stanovuje Imisní limity

Komentář:

Vydávání seznamů OZKO bylo nabytím účinnosti nového zákona č. 201/2012 Sb., o ochraně ovzduší, dne 1. 9. 2012 zrušeno. V současné době Ministerstvo životního prostředí každoročně zveřejňuje mapy pětiletých průměrů úrovně znečištění ovzduší České republiky. Mapy obsahují v každém čtverci 1×1 km hodnotu klouzavého průměru koncentrace za předchozích 5 kalendářních let pro znečišťující látky, které mají stanoven imisní limit dle přílohy č. 1 zákona č. 201/2012 Sb. o ochraně ovzduší.

Limit číslo: **4.2.102**

Zdroj údajů:

Ministerstvo životního prostředí zveřejňuje mapy úrovně znečištění České republiky ve formátu shapefile (*.shp, ESRI) na webu Českého hydrometeorologického ústavu (ČHMÚ):
http://portal.chmi.cz/files/portal/docs/uoco/isko/ozko/ozko_CZ.html

Řádek číslo (dle přílohy č. 1 k vyhlášce 500/2006 Sb., část A)	Typ jevu		
66	U	Z	D
Sledovaný jev:			

Odval, výsypka, odkaliště, halda

Poskytovatel údaje o území:

Stavební úřad, který vydal příslušné územní rozhodnutí, event. stavební povolení.	Příslušný obvodní báňský úřad viz příloha 5
---	---

Odkaz na právní předpis / dokument:

- Zákon č. 157/2009 Sb., o nakládání s těžebním odpadem, § 5, § 8, § 17
- Zákon č. 183/2006 Sb., o územním plánování a stavebním řádu (stavební zákon), ve znění pozdějších předpisů

Komentář:

Místo s krátkodobým, dlouhodobým i trvalým uložením odpadů vzniklých při hornické činnosti nebo činnosti prováděné hornických způsobem.

Místo pro uložení odpadů vzniklých při hornické činnosti nebo činnosti prováděné hornickým způsobem (těžební odpad) – podléhá rozhodnutí o využití území.

Limit číslo: **4.4.107, 4.4.113**

Zdroj údajů:

<http://www.cbusbs.cz/>

Řádek číslo (dle přílohy č. 1 k vyhlášce 500/2006 Sb., část A)	Typ jevu		
67	U	Z	D
Sledovaný jev:			

Technologický objekt zásobování vodou včetně ochranného pásma

Poskytovatel údaje o území:

Vlastník nebo vlastníci	Příslušný vodoprávní úřad Krajský úřad	Ministerstvo obrany ČR Tychonova 1 160 01 PRAHA 6 - DEJVICE IDS: hjaavk web: www.army.cz Armádní servisní, p.o. Podbabská 1589/1 160 00 PRAHA 6 IDS: dugmkm6 web: www.as-po.cz
--------------------------------	---	--

Odkaz na právní předpis / dokument:

- Zákon č. 274/2001 Sb., o vodovodech a kanalizacích pro veřejnou potřebu a o změně některých zákonů (zákon o vodovodech a kanalizacích), ve znění pozdějších předpisů, § 2, § 4, § 5 a § 23.
- Vyhláška č. 428/2001 Sb., kterou se provádí zákon č. 274/2001 Sb., o vodovodech a kanalizacích pro veřejnou potřebu a o změně některých zákonů (zákon o vodovodech a kanalizacích), ve znění pozdějších předpisů, § 1, § 5, § 6, § 7, § 10 a Příloha č. 2.
- Zákon č. 183/2006 Sb., o územním plánování a stavebním řádu (stavební zákon), ve znění pozdějších předpisů, § 175

Komentář:

Stavbou pro úpravu vody je soubor objektů a zařízení s technologií pro úpravu vody (úpravna vody); za stavbu pro úpravu vody se pro účely vybraných údajů majetkové nebo provozní evidence považuje i stavba k jímání vody, s příslušným zařízením na zdravotní zabezpečení vody bez technologie úpravy vody.

Pro potřeby územně plánovací činnosti je nezbytné, aby poskytovatelé údajů v předávaných údajích o území rozlišovali jednotlivé typy (druhy) technologických objektů atributem.

Limit číslo: **3.6.103**

Zdroj údajů:

Informační systém vodovodů a kanalizací (IS VaK) provozuje Oddělení metodického řízení provozu Ministerstva zemědělství a jeho modulární části tvoří: Informační systém Vybrané údaje z majetkové a provozní evidence, Informační systém Porovnání všech položek výpočtu ceny pro vodné a pro stočné na kalendářní rok podle cenových předpisů s dosaženou skutečností v daném kalendářním roce, Informační systém Povolení k provozování vodovodu nebo kanalizace a Informační systém Plánu rozvoje vodovodů a kanalizací území České republiky a Plánů rozvoje vodovodů a kanalizací území krajů.

Výstupy z IS VaK na stránkách MZe:

eAGRI → Voda → Vodovody a kanalizace → Majetková a provozní evidence vodovodů a kanalizací

eAGRI → Voda → Vodovody a kanalizace → Plány rozvoje vodovodů a kanalizací

Řádek číslo (dle přílohy č. 1 k vyhlášce 500/2006 Sb., část A)	Typ jevu		
68	U	Z	D
Sledovaný jev:			

Vodovodní síť včetně ochranného pásma

Poskytovatel údaje o území:

Vlastník	Příslušný vodoprávní úřad Krajský úřad	Ministerstvo obrany ČR Tychonova 1 160 01 PRAHA 6 - DEJVICE IDS: hjyaavk web: www.army.cz Armádní servisní, p.o. Podbabská 1589/1 160 00 PRAHA 6 IDS: dugmkm6 web: www.as-po.cz
-----------------	---	---

Odkaz na právní předpis / dokument:

- Zákon č. 274/2001 Sb., o vodovodech a kanalizacích pro veřejnou potřebu a o změně některých zákonů (zákon o vodovodech a kanalizacích), ve znění pozdějších předpisů, § 2, § 4, § 5 a § 23.
- Vyhláška č. 428/2001 Sb., kterou se provádí zákon č. 274/2001 Sb., o vodovodech a kanalizacích pro veřejnou potřebu a o změně některých zákonů (zákon o vodovodech a kanalizacích), ve znění pozdějších předpisů, § 1, § 5, § 6, § 7, § 10 a Příloha č. 1.
- Zákon č. 183/2006 Sb., o územním plánování a stavebním řádu (stavební zákon), ve znění pozdějších předpisů, § 175

Komentář:

Vodovod je provozně samostatný soubor staveb a zařízení zahrnující vodovodní řady a vodárenské objekty, jimiž jsou zejména stavby pro jímání a odběr povrchové nebo podzemní vody, její úpravu a shromažďování. Vodovod je vodním dílem.

Limit číslo: **3.1.101, 3.1.102, 3.6.102, 3.6.103**

Zdroj údajů:

Informační systém vodovodů a kanalizací (IS VaK) provozuje Oddělení metodického řízení provozu Ministerstva zemědělství a jeho modulární části tvoří: Informační systém Vybrané údaje z majetkové a provozní evidence, Informační systém Porovnání všech položek výpočtu ceny pro vodné a pro stočné na kalendářní rok podle cenových předpisů s dosaženou skutečností v daném kalendářním roce, Informační systém Povolení k provozování vodovodu nebo kanalizace a Informační systém Plánu rozvoje vodovodů a kanalizací území České republiky a Plánů rozvoje vodovodů a kanalizací území krajů.

Výstupy z IS VaK na stránkách MZe:

eAGRI → Voda → Vodovody a kanalizace → Majetková a provozní evidence vodovodů a kanalizací

eAGRI → Voda → Vodovody a kanalizace → Plány rozvoje vodovodů a kanalizací

Řádek číslo (dle přílohy č. 1 k vyhlášce 500/2006 Sb., část A)	Typ jevu		
69	U	Z	D
Sledovaný jev:			

Technologický objekt odvádění a čištění odpadních vod včetně ochranného pásma

Poskytovatel údaje o území:

Vlastník	Příslušný vodoprávní úřad Krajský úřad	Ministerstvo obrany ČR Tychonova 1 160 01 PRAHA 6 - DEJVICE IDS: hjaavk web: www.army.cz Armádní servisní, p.o. Podbabská 1589/1 160 00 PRAHA 6 IDS: dugmkm6 web: www.as-po.cz
-----------------	---	--

Odkaz na právní předpis / dokument:

- Zákon č. 274/2001 Sb., o vodovodech a kanalizacích pro veřejnou potřebu a o změně některých zákonů (zákon o vodovodech a kanalizacích), ve znění pozdějších předpisů, § 2, § 4, § 5 a § 23.
- Vyhláška č. 428/2001 Sb., kterou se provádí zákon č. 274/2001 Sb., o vodovodech a kanalizacích pro veřejnou potřebu a o změně některých zákonů (zákon o vodovodech a kanalizacích), ve znění pozdějších předpisů, § 1, § 5, § 6, § 7, § 10 a Příloha č. 4.
- Zákon č. 183/2006 Sb., o územním plánování a stavebním řádu (stavební zákon), ve znění pozdějších předpisů, § 175

Komentář:

Pro potřeby územně plánovací činnosti je nezbytné, aby poskytovatelé údajů v předávaných údajích o území rozlišovali jednotlivé typy (druhy) technologických objektů atributem.

Limit číslo: **3.7.101**

Zdroj údajů:

Informační systém vodovodů a kanalizací (IS VaK) provozuje Oddělení metodického řízení provozu Ministerstva zemědělství a jeho modulární části tvoří: Informační systém Vybrané údaje z majetkové a provozní evidence, Informační systém Porovnání všech položek výpočtu ceny pro vodné a pro stočné na kalendářní rok podle cenových předpisů s dosaženou skutečností v daném kalendářním roce, Informační systém Povolení k provozování vodovodu nebo kanalizace a Informační systém Plánu rozvoje vodovodů a kanalizací území České republiky a Plánů rozvoje vodovodů a kanalizací území krajů.

Výstupy z IS VaK na stránkách MZe:

eAGRI → Voda → Vodovody a kanalizace → Majetková a provozní evidence vodovodů a kanalizací

eAGRI → Voda → Vodovody a kanalizace → Plány rozvoje vodovodů a kanalizací

Řádek číslo (dle přílohy č. 1 k vyhlášce 500/2006 Sb., část A)	Typ jevu		
70	U	Z	D
Sledovaný jev:			

Sít' kanalizačních stok včetně ochranného pásma

Poskytovatel údaje o území:

Vlastník	Příslušný vodoprávní úřad Krajský úřad	Ministerstvo obrany ČR Tychonova 1 160 01 PRAHA 6 - DEJVICE IDS: hjyaavk web: www.army.cz Armádní servisní, p.o. Podbabská 1589/1 160 00 PRAHA 6 IDS: dugmkm6 web: www.as-po.cz
-----------------	---	---

Odkaz na právní předpis / dokument:

- Zákon č. 274/2001 Sb., o vodovodech a kanalizacích pro veřejnou potřebu a o změně některých zákonů (zákon o vodovodech a kanalizacích), ve znění pozdějších předpisů, § 2 a § 5.
- Vyhláška č. 428/2001 Sb., kterou se provádí zákon č. 274/2001 Sb., o vodovodech a kanalizacích pro veřejnou potřebu a o změně některých zákonů (zákon o vodovodech a kanalizacích), ve znění pozdějších předpisů § 1, § 5, § 6, § 7, § 10 a Příloha č. 3.
- Zákon č. 183/2006 Sb., o územním plánování a stavebním řádu (stavební zákon), ve znění pozdějších předpisů, § 175

Komentář:

Kanalizace je provozně samostatný soubor staveb a zařízení zahrnující kanalizační stoky k odvádění odpadních vod a srážkových vod společně nebo odpadních vod samostatně a srážkových vod samostatně, kanalizační objekty, čistírný odpadních vod, jakož i stavby k čištění odpadních vod před jejich vypouštěním do kanalizace. Odvádí-li se odpadní voda a srážková voda společně, jedná se o jednotnou kanalizaci a srážkové vody se vtokem do této kanalizace přímo, nebo přípojkou stávají odpadními vodami. Odvádí-li se odpadní voda samostatně a srážková voda také samostatně, jedná se o oddílnou kanalizaci. Kanalizace je vodním dílem.

Limit číslo: **3.1.101, 3.1.102, 3.7.101**

Zdroj údajů:

Informační systém vodovodů a kanalizací (IS VaK) provozuje Oddělení metodického řízení provozu Ministerstva zemědělství a jeho modulární části tvoří: Informační systém Vybrané údaje z majetkové a provozní evidence, Informační systém Porovnání všech položek výpočtu ceny pro vodné a pro stočné na kalendářní rok podle cenových předpisů s dosaženou skutečností v daném kalendářním roce, Informační systém Povolení k provozování vodovodu nebo kanalizace a Informační systém Plánu rozvoje vodovodů a kanalizací území České republiky a Plánů rozvoje vodovodů a kanalizací území krajů.

Výstupy z IS VaK na stránkách MZe:

[eAGRI → Voda → Vodovody a kanalizace → Majetková a provozní evidence vodovodů a kanalizací](#)

[eAGRI → Voda → Vodovody a kanalizace → Plány rozvoje vodovodů a kanalizací](#)

Řádek číslo (dle přílohy č. 1 k vyhlášce 500/2006 Sb., část A)	Typ jevu		
71	U	Z	D
Sledovaný jev:			

Výrobna elektřiny včetně ochranného pásma

Poskytovatel údaje o území:	Další zdroj:	
ČEZ, a.s. Duhová 1444/2 140 00 PRAHA 4 – MICHLE IDS: yqkcds6 web: www.cez.cz	Další jednotliví vlastníci	Pořizovatel průzkumem v území případně z dalších zdrojů o výrobních malých vlastníků

Odkaz na právní předpis / dokument:
→ Zákon č. 458/2000 Sb., o podmínkách podnikání a o výkonu státní správy v energetických odvětvích a o změně některých zákonů (energetický zákon), ve znění pozdějších předpisů, § 1 a § 46
Komentář:

Výrobna elektřiny (elektrárna) nad 1 MW výkonu.

Limit číslo: **3.2.108**

Zdroj údajů:

Poskytování dat ČEZ (pouze pro registrované subjekty):
[Skupina ČEZ](#) → [Geoportál](#) → [Územně analytické podklady](#)

Řádek číslo (dle přílohy č. 1 k vyhlášce 500/2006 Sb., část A)	Typ jevu		
72	U	Z	D
Sledovaný jev:			

Elektrická stanice včetně ochranného pásma

Poskytovatel údaje o území:

ČEZ, a.s. Duhová 1444/2 140 00 PRAHA 4 – MICHLE IDS: yqkcds6 web: www.cez.cz	E.ON Distribuce a.s. F.A.Gerstnera 2151/6 370 49 ČESKÉ BUDĚJOVICE IDS: nf5dxbu web: www.eon-distribuce.cz	PREdistribuce, a.s. Svornosti 3199/19a 150 00 PRAHA 5 IDS: vgfsr3 web: www.predistribuce.cz
Ministerstvo obrany ČR Tychonova 1 160 01 PRAHA 6 - DEJVICE IDS: hjyaavk web: www.army.cz	Další jednotliví vlastníci	

Odkaz na právní předpis / dokument:

- Zákon č. 458/2000 Sb., o podmínkách podnikání a o výkonu státní správy v energetických odvětvích a o změně některých zákonů (energetický zákon), ve znění pozdějších předpisů, § 1, § 33 a § 46
- Zákon č. 183/2006 Sb., o územním plánování a stavebním řádu (stavební zákon), ve znění pozdějších předpisů, § 175

Komentář:

Elektrická stanice (rozvodna, trafostanice) ZVN/VVN, VVN/VN, VN/NN.

Limit číslo: **3.2.101, 3.2.108**

Zdroj údajů:

Poskytování dat ČEZ (pouze pro registrované subjekty):

[Skupina ČEZ → Geoportál](#)

MAWIS:

<http://cz.mawis.eu/sluzby/uap/>

Řádek číslo (dle přílohy č. 1 k vyhlášce 500/2006 Sb., část A)	Typ jevu		
73	U	Z	D

Sledovaný jev:

Nadzemní a podzemní vedení elektrizační soustavy včetně ochranného pásma

Poskytovatel údaje o území:

RWE Gas Storage, s.r.o. Prosecká 855/68 190 00 PRAHA 9 IDS: ufxyjs2 web: www.rwe-gasstorage.cz/	RWE GasNet, s.r.o. Klíšská 940/96 401 17 ÚSTÍ NAD LABEM IDS: rdxzhzt web: http://www.rwe-distribuce.cz/	RWE Distribuční služby, s.r.o. Plynárenská 499/1 657 03 BRNO IDS: jnnys6 web: www.rwe.cz/ds/
ČEZ, a.s. Duhová 1444/2 140 00 PRAHA 4 – MICHLE IDS: yqkcds6 web: www.cez.cz	ČEPS, a.s. Elektrárenská 774/2 101 52 PRAHA 10 IDS: seccdq web: www.ceps.cz/	PREdistribuce, a.s. Svornosti 3199/19a 150 00 PRAHA 5 IDS: vgfsr3 web: www.predistribuce.cz
Správa železniční dopravní cesty, s.o. Dlážďená 1003/7 110 00 PRAHA 1 IDS: uccchjm web: www.szdc.cz	Ministerstvo obrany ČR Tychonova 1 160 01 PRAHA 6 - DEJVICE IDS: hjyaavk web: www.army.cz	Další jednotliví vlastníci

Odkaz na právní předpis / dokument:

- Zákon č. 458/2000 Sb., o podmínkách podnikání a o výkonu státní správy v energetických odvětvích a o změně některých zákonů (energetický zákon), ve znění pozdějších předpisů, § 1 a § 46.
- Zákon č. 183/2006 Sb., o územním plánování a stavebním řádu (stavební zákon), ve znění pozdějších předpisů, § 175

Komentář:

Zahrnuje zejména:

1. nadzemní vedení ZVN, VVN, VN, NN
2. podzemní kabelové vedení ZVN, VVN, VN, NN
3. další relevantní data, pokud jsou k dispozici a je možné je poskytnout.

Limit číslo: 3.1.101, 3.1.102, 3.2.101, 3.2.108

Zdroj údajů:

Poskytování dat ČEZ (pouze pro registrované subjekty):

[Skupina ČEZ → Geoportál → Územně analytické podklady](#)

Poskytování dat ČEPS (pouze pro registrované subjekty):

<http://cz.mawis.eu/sluzby/uap/>

RWE Gas Storage, s.r.o. poskytuje data ve své působnosti na základě písemné nebo e-mailové žádosti

Řádek číslo (dle přílohy č. 1 k vyhlášce 500/2006 Sb., část A)	Typ jevu		
74	U	Z	D

Sledovaný jev:

Technologický objekt zásobování plynem včetně ochranného a bezpečnostního pásma

Poskytovatel údaje o území:

E.ON Česká republika, s.r.o. F.A. Gerstnera 2151/6 370 49 ČESKÉ BUDĚJOVICE IDS: 3534cwz web: www.eon.cz	RWE Gas Storage, s.r.o. Prosecká 855/68 190 00 PRAHA 9 IDS: ufxyjs2 web: www.rwe-gasstorage.cz/	RWE GasNet, s.r.o. Klíšská 940/96 401 17 ÚSTÍ NAD LABEM IDS: rdxzhzt web: http://www.rwe-distribuce.cz/
NET4GAS, s.r.o. Na hřebenech II 1718/8 140 00 PRAHA 4 – NUSLE IDS: 8ecyjt9 web: www.net4gas.cz/	MND Gas Storage, a.s. Úprkova 807/6 695 01 HODONÍN IDS: t3we8nk web: www.mnd.cz/	Pražská plynárenská Distribuce, a.s. člen koncernu Pražská plynárenská, a.s. U Plynárny 500 145 08 PRAHA 4 IDS: w9gfskt web: www.ppdistribuce.cz
Ministerstvo obrany ČR Tychonova 1 160 01 PRAHA 6 - DEJVICE IDS: hjyaavk web: www.army.cz	Další jednotliví vlastníci	

Odkaz na právní předpis / dokument:

- Zákon č. 458/2000 Sb., o podmínkách podnikání a o výkonu státní správy v energetických odvětvích a o změně některých zákonů (energetický zákon), ve znění pozdějších předpisů, § 2 a Díl 2 Plynárenství, § 68 a Příloha.

Komentář:

Plynárenským zařízením jsou veškerá plynová zařízení s výjimkou odběrných plynových zařízení, např. zásobníky plynu, plynárenské sondy, trasové uzávěry, plynojemy, regulační a předávací stanice, kompresorové stanice a další. Pro potřeby územně plánovací činnosti je nezbytné, aby poskytovatelé údajů v předávaných údajích o území rozlišovali jednotlivé typy (druhy) technologických objektů atributem.

Limit číslo: **3.4.102, 3.4.103, 3.4.104**

Zdroj údajů:

E.ON Distribuce (MAWIS):

[E.ON Distribuce → Žádost o vyjádření → eUtility Report → ÚAP](#)

RWE Gas Storage, s.r.o. poskytuje data ve své působnosti na základě písemné nebo e-mailové žádosti

NET4GAS:

<http://portal.geostore.cz/uap/>

Řádek číslo (dle přílohy č. 1 k vyhlášce 500/2006 Sb., část A)	Typ jevu		
75	U	Z	D
Sledovaný jev:			

Vedení plynovodu včetně ochranného a bezpečnostního pásma

Poskytovatel údaje o území:		
E.ON Česká republika, s.r.o. F.A. Gerstnera 2151/6 370 49 ČESKÉ BUDĚJOVICE IDS: 3534cwz web: www.eon.cz	RWE Gas Storage, s.r.o. Prosecká 855/68 190 00 PRAHA 9 IDS: ufyxjs2 web: www.rwe-gasstorage.cz/	RWE GasNet, s.r.o. Klíšská 940/96 401 17 ÚSTÍ NAD LABEM IDS: rdxzhzt web: http://www.rwe-distribuce.cz/
NET4GAS, s.r.o. Na hřebenech II 1718/8 140 00 PRAHA 4 – NUSLE IDS: 8ecyjt9 web: www.net4gas.cz/	MND, a.s. Úprkova 807/6 695 01 HODONÍN IDS: cnxfiht web: www.mnd.cz/	Pražská plynárenská Distribuce, a.s. člen koncernu Pražská plynárenská, a.s. U Plynárny 500 145 08 PRAHA 4 IDS: w9gfskt web: www.ppdistribuce.cz
Ministerstvo obrany ČR Tychonova 1 160 01 PRAHA 6 - DEJVICE IDS: hjyaavk web: www.army.cz	Další jednotliví vlastníci	

Odkaz na právní předpis / dokument:

- Zákon č. 458/2000 Sb., o podmínkách podnikání a o výkonu státní správy v energetických odvětvích a o změně některých zákonů (energetický zákon), ve znění pozdějších předpisů, § 2 a Díl 2 Plynárenství, § 68 a Příloha.
- Zákon č. 183/2006 Sb., o územním plánování a stavebním řádu (stavební zákon), ve znění pozdějších předpisů, § 175

Komentář:

Zahrnuje zejména:

1. Velmi vysokotlaký plynovod (VVTL) a tranzitní plynovod a anodové uzemnění – tlak nad 4 MPa;
2. Vysokotlaký plynovod (VTL) a jeho anodové uzemnění – tlak do 4 MPa včetně;
3. Středotlaký plynovod (STL) a jeho anodového uzemnění.
4. Nízkotlaký plynovod (NTL)
5. Přípojky a další relevantní data, pokud jsou k dispozici a je možné je poskytnout.

Limit číslo: **3.1.101, 3.1.102, 3.4.102, 3.4.103, 3.4.105**

Zdroj údajů:

E.ON Distribuce (MAWIS):

[E.ON Distribuce → Žádost o vyjádření → eUtility Report → ÚAP](#)

RWE Gas Storage, s.r.o. poskytuje data ve své působnosti na základě písemné nebo e-mailové žádosti

<https://www.rwe-distribuce.cz/cs/emp/zadost-o-vektorova-data-pro-organy-statni-spravy/prihlaseni>

NET4GAS: <http://portal.geostore.cz/uap/>

Řádek číslo (dle přílohy č. 1 k vyhlášce 500/2006 Sb., část A)	Typ jevu		
76	U	Z	D

Sledovaný jev:

Technologický objekt zásobování jinými produkty včetně ochranného pásma

Poskytovatel údaje o území:

ČEPRO, a.s.

Dělnická 213/12

170 04 PRAHA 7

IDS: **hk3cdqj**web: www.ceproas.cz**MERO ČR, a.s.**

Veltruská 748

278 01 KRALUPY NAD VLTAVOU

IDS: **a4we6rx**web: www.mero.cz**Ministerstvo obrany ČR**

Tychonova 1

160 01 PRAHA 6 - DEJVICE

IDS: **hjyaavk**web: www.army.cz

Odkaz na právní předpis / dokument:

- Zákon č. 161/2013 Sb., kterým se mění zákon č. 189/1999 Sb., o nouzových zásobách ropy, o řešení stavů ropné nouze a o změně některých souvisejících zákonů (zákon o nouzových zásobách ropy), ve znění pozdějších předpisů.

Komentář:

Objekty důležité pro zásobování jinými produkty, včetně ochranného pásma.

Pro potřeby územně plánovací činnosti je nezbytné, aby poskytovatelé údajů v předávaných údajích o území rozlišovali jednotlivé typy (druhy) technologických objektů atributem.

Limit číslo: **3.5.101, 3.5.102**

Zdroj údajů:

Vyjádření k technickým sítím (MERO ČR):

[MERO ČR → Žádost o vyjádření k technickým sítím a poskytování ÚAP](#)

Vyjádření k technickým sítím (ČEPRO):

[ČEPRO → O společnosti → Informace pro veřejnost a zákazníky → Žádost o vyjádření k technickým sítím](#)

Řádek číslo (dle přílohy č. 1 k vyhlášce 500/2006 Sb., část A)	Typ jevu		
77	U	Z	D
Sledovaný jev:			

Ropovod včetně ochranného pásma

Poskytovatel údaje o území:

MND, a.s. Úprkova 807/6 695 01 HODONÍN IDS: cnxfiht web: www.mnd.cz/	MERO ČR, a.s. Veltruská 748 278 01 KRALUPY NAD VLTAVOU IDS: a4we6rx web: www.mero.cz
--	--

Odkaz na právní předpis / dokument:

- Zákon č. 161/2013 Sb., kterým se mění zákon č. 189/1999 Sb., o nouzových zásobách ropy, o řešení stavů ropné nouze a o změně některých souvisejících zákonů (zákon o nouzových zásobách ropy), ve znění pozdějších předpisů.
- Nařízení vlády č. 271/1994 Sb., kterým se vyhláší závazná část územního plánu VÚC „Ropovod Ingolstadt“.

Komentář:

Limit číslo: **3.5.101, 3.5.102**

Zdroj údajů:

Vyjádření k technickým sítím (MERO ČR):

[MERO ČR → Žádost o vyjádření k technickým sítím a poskytování ÚAP](#)

Řádek číslo (dle přílohy č. 1 k vyhlášce 500/2006 Sb., část A)	Typ jevu		
78	U	Z	D
Sledovaný jev:			

Produktovod včetně ochranného pásma

Poskytovatel údaje o území:

ČEPRO, a.s. Dělnická 213/12 170 04 PRAHA 7 IDS: hk3cdqj web: www.ceproas.cz	Ministerstvo obrany ČR Tychonova 1 160 01 PRAHA 6 - DEJVICE IDS: hjyaavk web: www.army.cz
---	--

Odkaz na právní předpis / dokument:

- Zákon č. 161/2013 Sb., kterým se mění zákon č. 189/1999 Sb., o nouzových zásobách ropy, o řešení stavů ropné nouze a o změně některých souvisejících zákonů (zákon o nouzových zásobách ropy), ve znění pozdějších předpisů.
- Zákon č. 183/2006 Sb., o územním plánování a stavebním řádu (stavební zákon), ve znění pozdějších předpisů, § 175

Komentář:

Limit číslo: **3.5.101, 3.5.102**

Zdroj údajů:

Vyjádření k technickým sítím (ČEPRO):

[ČEPRO](#) → [O společnosti](#) → [Informace pro veřejnost a zákazníky](#) → [Žádost o vyjádření k technickým sítím](#)

Řádek číslo (dle přílohy č. 1 k vyhlášce 500/2006 Sb., část A)	Typ jevu		
79	U	Z	D
Sledovaný jev:			

Technologický objekt zásobování teplem včetně ochranného pásma

Poskytovatel údaje o území:

Vlastník	Ministerstvo obrany ČR Tychonova 1 160 01 PRAHA 6 - DEJVICE IDS: hjaavk web: www.army.cz
-----------------	---

Odkaz na právní předpis / dokument:

- Zákon č. 458/2000 Sb., o podmínkách podnikání a o výkonu státní správy v energetických odvětvích a o změně některých zákonů (energetický zákon), ve znění pozdějších předpisů, § 2 a Díl 3 Teplárenství.
- Zákon č. 183/2006 Sb., o územním plánování a stavebním řádu (stavební zákon), ve znění pozdějších předpisů, § 175

Komentář:

Jedná se např. o výroby tepla, předávací stanice, výměňkové stanice apod.

Pro potřeby územně plánovací činnosti je nezbytné, aby poskytovatelé údajů v předávaných údajích o území rozlišovali jednotlivé typy (druhy) technologických objektů atributem.

Limit číslo: **3.3.101**

Zdroj údajů:

Řádek číslo (dle přílohy č. 1 k vyhlášce 500/2006 Sb., část A)	Typ jevu		
80	U	Z	D
Sledovaný jev:			

Teplovod včetně ochranného pásma

Poskytovatel údaje o území:

Vlastník	Ministerstvo obrany ČR Tychonova 1 160 01 PRAHA 6 - DEJVICE IDS: hjyaavk web: www.army.cz
-----------------	--

Odkaz na právní předpis / dokument:

→ Zákon č. 458/2000 Sb., o podmínkách podnikání a o výkonu státní správy v energetických odvětvích a o změně některých zákonů (energetický zákon), ve znění pozdějších předpisů, § 2 a Díl 3 Teplárenství.

Komentář:

Zahrnuje zejména:

1. dálkový teplovod a jeho anodového uzemnění;
2. primární teplovod a jeho anodového uzemnění.

Limit číslo: **3.1.101, 3.1.102, 3.3.101**

Zdroj údajů:

Řádek číslo (dle přílohy č. 1 k vyhlášce 500/2006 Sb., část A)	Typ jevu		
81	U	Z	D
Sledovaný jev:			

Elektronické komunikační zařízení včetně ochranného pásma

Poskytovatel údaje o území:

Jednotliví vlastníci např.:	Telefónica O2 Czech Republic, a.s. Vodafone Czech Republic, a.s. T-Mobile Czech Republic, a.s. České radiokomunikace, a.s. ČD – Telematika, a.s. RWE Gas Storage, s.r.o.	UPC Česká republika, s.r.o. Ministerstvo vnitra ČR Ministerstvo obrany ČR Český telekomunikační úřad, o.s.s. Správa železniční dopravní cesty, s.o. a další
------------------------------------	---	--

Odkaz na právní předpis / dokument:

- Zákon č. 127/2005 Sb., o elektronických komunikacích a o změně některých souvisejících zákonů (zákon o elektronických komunikacích), ve znění pozdějších předpisů, § 2, § 3, § 100, § 101, § 102 a § 103.
- Zákon č. 183/2006 Sb., o územním plánování a stavebním řádu (stavební zákon), ve znění pozdějších předpisů, § 175.
- Zákon č. 49/1997 Sb., o civilním letectví.

Komentář:

Jedná se o technické zařízení pro vysílání, přenos, směrování, spojování nebo příjem signálů prostřednictvím elektromagnetických vln a to:

1. vysílací nebo přijímací radiokomunikační zařízení veřejné (komunikační) sítě;
2. vysílací nebo přijímací radiokomunikační zařízení neveřejné (komunikační) sítě;
3. radioreléové spoje veřejné i neveřejné telekomunikační sítě.

Limit číslo: **3.9.101, 3.9.102, 3.9.103**

Zdroj údajů:

Evidence podnikatelů v elektronických komunikacích podle všeobecného oprávnění

[ČTÚ](#) → [ČTÚ online](#) → [Vyhledávání v databázích](#) → [Evidence podnikatelů v elektronických komunikacích](#)

Poskytování dat ČEZ (pouze pro registrované subjekty):

[Skupina ČEZ](#) → [Geoportál](#) → [Územně analytické podklady](#)

RWE Gas Storage, s.r.o. poskytuje data ve své působnosti na základě písemné nebo e-mailové žádosti

Řádek číslo (dle přílohy č. 1 k vyhlášce 500/2006 Sb., část A)	Typ jevu		
82	U	Z	D
Sledovaný jev:			

Komunikační vedení včetně ochranného pásma

Poskytovatel údaje o území:

Jednotliví vlastníci např.:	Telefónica O2 Czech Republic, a.s. Vodafone Czech Republic, a.s. T-Mobile Czech Republic, a.s. České radiokomunikace, a.s. Dial Telecom, a.s. ČD – Telematika, a.s. Správa železniční dopravní cesty, s.o. ČEZ, a.s. RWE Gas Storage, s.r.o.	NET4GAS, s.r.o. ČEPRO, a.s. MERO, a.s. UPC Česká republika, s.r.o. Ministerstvo vnitra ČR Ministerstvo obrany ČR Český telekomunikační úřad, o.s.s. a další
------------------------------------	--	--

Odkaz na právní předpis / dokument:

- Zákon č. 127/2005 Sb., o elektronických komunikacích a o změně některých souvisejících zákonů (zákon o elektronických komunikacích), ve znění pozdějších předpisů, § 2, § 3, § 100, § 101, § 102 a § 103.
- Zákon č. 183/2006 Sb., o územním plánování a stavebním řádu (stavební zákon), ve znění pozdějších předpisů, § 175.

Komentář:

Zahrnuje zejména:

1. kabelové vedení mezi komunikačními zařízeními veřejné nebo neveřejné komunikační sítě;
2. komunikační vedení neveřejné komunikační sítě mezi elektronickým komunikačním zařízením neveřejné komunikační sítě;

Limit číslo: **3.1.101, 3.1.102, 3.9.101, 3.9.102, 3.9.103**

Zdroj údajů:

Evidence podnikatelů v elektronických komunikacích podle všeobecného oprávnění

[ČTÚ](#) → [ČTÚ online](#) → [Vyhledávání v databázích](#) → [Evidence podnikatelů v elektronických komunikacích](#)

Poskytování dat ČEZ (pouze pro registrované subjekty):

[Skupina ČEZ](#) → [Geoportál](#) → [Územně analytické podklady](#)

RWE Gas Storage, s.r.o. poskytuje data ve své působnosti na základě písemné nebo e-mailové žádosti

<https://www.rwe-distribuce.cz/cs/emp/zadost-o-vektorova-data-pro-organy-statni-spravy/prihlaseni>

NET4GAS a Dial Telecom a.s.:

<http://portal.geostore.cz/uap/>

Řádek číslo (dle přílohy č. 1 k vyhlášce 500/2006 Sb., část A)	Typ jevu		
83	U	Z	D
Sledovaný jev:			

Jaderné zařízení

Poskytovatel údaje o území:		
ČEZ, a.s. Duhová 1444/2 140 00 PRAHA 4 – MICHLE IDS: yqkcds6 web: www.cez.cz [Jaderná elektrárna Temelín] [Jaderná elektrárna Dukovany]	Správa úložišť radioaktivních odpadů (SÚRAO) Dlážďená 6 110 00 PRAHA 1 IDS: 6qsigjs web: www.surao.cz	Státní úřad pro jadernou bezpečnost (SÚJB) Senovážné náměstí 9 110 00 PRAHA 1 IDS: me7aazb web: www.sujb.cz

Odkaz na právní předpis / dokument:

→ Zákon č. 18/1997 Sb., o mírovém využívání jaderné energie a ionizujícího záření (atomový zákon) a o změně a doplnění některých zákonů, ve znění pozdějších předpisů, § 2, § 3, § 17, § 24, § 25, § 26.

Komentář:

Jaderným zařízením se rozumí:

1. stavby a provozní celky, jejichž součástí je jaderný reaktor využívající štěpnou řetězovou reakci – Jaderná elektrárna Temelín a Jaderná elektrárna Dukovany,
2. zařízení pro výrobu, zpracování, skladování a ukládání jaderných materiálů, kromě úpraven uranové rudy a skladů uranového koncentráту,
3. úložiště radioaktivních odpadů, s výjimkou úložišť obsahujících výlučně přírodní radionuklidy,
4. zařízení pro skladování radioaktivních odpadů, jejichž aktivita přesahuje hodnoty stanovené prováděcím právním předpisem.

Limit číslo: **4.3.111**

Zdroj údajů:

Současná přípovrchová úložiště:

[SÚRAO → Úložiště radioaktivních odpadů → Současná přípovrchová úložiště](#)

Budoucí hlubinné úložiště:

[SÚRAO → Úložiště radioaktivních odpadů → Budoucí hlubinné úložiště → Zvažované lokality](#)

Řádek číslo (dle přílohy č. 1 k vyhlášce 500/2006 Sb., část A)	Typ jevu		
84	U	Z	D
Sledovaný jev:			
Objekty nebo zařízení zařazené do skupiny A nebo B s umístěnými nebezpečnými látkami			
Poskytovatel údaje o území:			
Krajský úřad	Ministerstvo obrany ČR Tychonova 1 160 01 PRAHA 6 - DEJVICE IDS: hjyaavk web: www.army.cz		
Odkaz na právní předpis / dokument:			
→ Zákon č. 59/2006 Sb., o prevenci závažných havárií, ve znění pozdějších předpisů. → Zákon č. 61/1988 Sb., o hornické činnosti, výbušninách a o státní báňské správě, ve znění pozdějších předpisů, § 29 a § 31.			
Komentář:			
Objektem se rozumí celý prostor, popřípadě soubor prostorů, v němž je umístěna jedna nebo více nebezpečných látek v jednom nebo více zařízeních, včetně společných nebo souvisejících infrastruktur a činností, v užívání právnických osob a podnikajících fyzických osob. Právnická osoba nebo podnikající fyzická osoba, která užívá objekt nebo zařízení, navrhne zařazení objektu nebo zařízení do skupiny A podle § 3, odst. 2 zákona č. 59/2006 Sb. nebo do skupiny B podle § 3, odst. 3 zákona č. 59/2006 Sb. Schvalování, evidenci a ukládání návrhů na zařazení objektů do jednotlivých skupin vede příslušný krajský úřad dle § 32 zákona č. 59/2006 Sb.			
Limit číslo: 4.107			
Zdroj údajů:			

Řádek číslo (dle přílohy č. 1 k vyhlášce 500/2006 Sb., část A)	Typ jevu		
85	U	Z	D
Sledovaný jev:			

Skládka včetně ochranného pásma

Poskytovatel údaje o území:

Vlastník	Ministerstvo obrany ČR Tychonova 1 160 01 PRAHA 6 - DEJVICE IDS: hjaavk web: www.army.cz
-----------------	---

Odkaz na právní předpis / dokument:

→ Zákon č. 185/2001 Sb., o odpadech a o změně některých dalších zákonů, ve znění pozdějších předpisů, § 4, § 21, § 78, § 79, § 80.

Komentář:

Skládka je zařízení zřízené v souladu s výše uvedeným zákonem a provozované ve třech na sebe bezprostředně navazujících fázích provozu.

Skládka nebezpečného odpadu je skládka, na níž jsou skladovány odpad vykazující jednu nebo více nebezpečných vlastností uvedených v příloze č. 2 k výše uvedenému zákonu (tzv. nebezpečný odpad).

Souhlas k provozování uděluje příslušný krajský úřad, v případě, že půjde o skládku nebezpečných odpadů, je souhlas udělen na dobu určitou, a to na 4 roky.

Limit číslo: **4.4.102, 4.4.104, 4.4.105**

Zdroj údajů:

Centrum pro hospodaření s odpady (CeHO) VÚV TGM:
<http://www.ceho.cz/skladky-odpadu>

Řádek číslo (dle přílohy č. 1 k vyhlášce 500/2006 Sb., část A)	Typ jevu		
86	U	Z	D
Sledovaný jev:			

Spalovna včetně ochranného pásma

Poskytovatel údaje o území:

Vlastník

Odkaz na právní předpis / dokument:

→ Zákon č. 185/2001 Sb., o odpadech a o změně některých dalších zákonů, ve znění pozdějších předpisů, § 4, § 14, § 19, § 22, § 23.

Komentář:

Spalovna je technologické zařízení sloužící ke spalování odpadu.

Odpady lze spalovat, jen jsou-li splněny podmínky stanovené právními předpisy o ochraně ovzduší a o hospodaření energií.

Provozovat zařízení k odstraňování odpadů lze pouze na základě rozhodnutí krajského úřadu.

Do jevu č. 86 se zařazují také kafilérie včetně ochranných nebo hygienických pásem a případně další zařízení zpracovávající biologicky rozložitelné odpady (kompostárny, bioplynové stanice, zařízení tzv. krematorií pro domácí zvířata).

Limit číslo: **4.4.109**

Zdroj údajů:

ČHMÚ, oddělení emisí a zdrojů:

[ČHMÚ](#) → [Oddělení emisí a zdrojů](#) → [Seznam spaloven odpadů v ČR](#)

Řádek číslo (dle přílohy č. 1 k vyhlášce 500/2006 Sb., část A)	Typ jevu		
87	U	Z	D

Sledovaný jev:

Zařízení na odstraňování nebezpečného odpadu včetně ochranného pásma

Poskytovatel údaje o území:

Vlastník

Odkaz na právní předpis / dokument:

→ Zákon č. 185/2001 Sb., o odpadech a o změně některých dalších zákonů, ve znění pozdějších předpisů, § 4, § 14.

Komentář:

Nebezpečný odpad je odpad vykazující jednu nebo více nebezpečných vlastností uvedených v příloze č. 2 k zákonu č. 185/2001 Sb.

Jiné zařízení k využívání, odstraňování, sběru nebo výkupu odpadů – tato zařízení může provozovatel provozovat jen na základě rozhodnutí krajského úřadu, kterým je udělen souhlas k provozování tohoto zařízení a souhlas s provozním řádem. Kolaudační rozhodnutí pro stavby, které jsou určeny k využívání, odstraňování, sběru nebo výkupu odpadů není možné vydat bez rozhodnutí, kterým byl udělen souhlas k provozování takového zařízení.

Zařízení k odstraňování nebezpečného odpadu – k provozování takového zařízení musí být souhlas příslušného krajského úřadu. Pokud se bude jednat pouze o nakládání s nebezpečným odpadem, i k nakládání je třeba souhlas, a to tehdy, když původce bude nakládat s nebezpečným odpadem do 100 t/rok – souhlas uděluje příslušný obecní úřad obce s rozšířenou působností, když množství nebezpečného odpadu bude větší jak 100 t/rok, souhlas uděluje krajský úřad (pokud již na tuto činnost není udělen souhlas k provozování zařízení).

Limit číslo: 4.4.101, 4.4.102, 4.4.104, 4.4.105, 4.4.112

Zdroj údajů:

Řádek číslo (dle přílohy č. 1 k vyhlášce 500/2006 Sb., část A)	Typ jevu		
88	U	Z	D
Sledovaný jev:			

Dálnice včetně ochranného pásma

Poskytovatel údaje o území:

Ředitelství silnic a dálnic ČR
 Čerčanská 12
 140 00 PRAHA 4
 IDS: zjq4rhz
 web: www.rsd.cz

Odkaz na právní předpis / dokument:

- Zákon č. 13/1997 Sb., o pozemních komunikacích, ve znění pozdějších předpisů, § 2, § 4, § 30 až § 33, § 34 odst. 1, 2 a § 35 odst. 1.
- Zákon č. 268/2015 Sb., kterým se mění zákon č. 13/1997 Sb., o pozemních komunikacích, ve znění pozdějších předpisů, zákon č. 361/2000 Sb., o provozu na pozemních komunikacích a o změnách některých zákonů (zákon o silničním provozu), ve znění pozdějších předpisů, a další související zákony

Komentář:

Dálnice je pozemní komunikace určená pro rychlou dálkovou a mezistátní dopravu silničními motorovými vozidly, která je budována bez úrovnových křížení, s oddělenými místy napojení pro vjezd a výjezd a která má směrově oddělené jízdní pásy.

Dálnice se podle svého určení a dopravního významu rozdělují na dálnice I. třídy a dálnice II. třídy.

V rámci tohoto jevu se sledují také výhledové záměry dálnic.

Pozn. k zákonu č. 268/2015 Sb.: silnice I. třídy, které jsou rychlostními silnicemi podle zákona č. 13/1997 Sb., ve znění účinném přede dnem nabytí účinnosti zákona č. 268/2015 Sb., se ode dne nabytí účinnosti uvedeného zákona považují za dálnice II. třídy, pokud:

1. mají směrově oddělené jízdní pásy, nebo
2. jsou zařazeny do transevropské silniční sítě (TEN-T).

Koridory vymezené pro rychlostní silnice se pro potřeby územního plánování považují za koridory vymezené pro dálnice II. třídy.

Limit číslo: 2.1.101, 2.1.102, 2.1.103

Zdroj údajů:

Řádek číslo (dle přílohy č. 1 k vyhlášce 500/2006 Sb., část A)	Typ jevu		
89	U	Z	D
Sledovaný jev:			

Rychlostní silnice včetně ochranného pásma

Poskytovatel údaje o území:

Ředitelství silnic a dálnic ČR Čerčanská 12 140 00 PRAHA 4 IDS: zjq4rhz web: www.rsd.cz	Pozn.: s účinností od 31. 12. 2015 byla kategorie „rychlostní silnice“ zrušena, vybrané rychlostní silnice budou převedeny do kategorie „dálnice II. třídy“. Viz poznámku níže.
--	---

Odkaz na právní předpis / dokument:

- Zákon č. 268/2015 Sb., kterým se mění zákon č. 13/1997 Sb., o pozemních komunikacích, ve znění pozdějších předpisů, zákon č. 361/2000 Sb., o provozu na pozemních komunikacích a o změnách některých zákonů (zákon o silničním provozu), ve znění pozdějších předpisů, a další související zákony

Komentář:

Pozn. k zákonu č. 268/2015 Sb.: **silnice I. třídy, které jsou rychlostními silnicemi podle zákona č. 13/1997 Sb., ve znění účinném přede dnem nabytí účinnosti zákona č. 268/2015 Sb., se ode dne nabytí účinnosti uvedeného zákona považují za dálnice II. třídy, pokud:**

1. mají směrově oddělené jízdní pásy, nebo
2. jsou zařazeny do transevropské silniční sítě (TEN-T).

Koridory vymezené pro rychlostní silnice se pro potřeby územního plánování považují za koridory vymezené pro dálnice II. třídy.

Limit číslo: **2.1.101, 2.1.102, 2.1.103**

Zdroj údajů:

Řádek číslo (dle přílohy č. 1 k vyhlášce 500/2006 Sb., část A)	Typ jevu		
90	U	Z	D
Sledovaný jev:			

Silnice I. třídy včetně ochranného pásma

Poskytovatel údaje o území:

Ředitelství silnic a dálnic ČR

Čerčanská 12
140 00 PRAHA 4
IDS: zjq4rhz
web: www.rsd.cz

Odkaz na právní předpis / dokument:

→ Zákon č. 13/1997 Sb., o pozemních komunikacích, ve znění pozdějších předpisů, § 2, § 5, § 30 až § 33, § 34 odst. 1, 2 a § 35 odst. 1.

Komentář:

Silnice je veřejně přístupná pozemní komunikace určená k užití silničními a jinými vozidly a chodci. Silnice tvoří silniční síť.

Silnice se podle svého určení a dopravního významu rozdělují do těchto tříd:

- a) silnice I. třídy, která je určena zejména pro dálkovou a mezistátní dopravu.

V rámci tohoto jevu se sledují také výhledové záměry silnic I. třídy.


Limit číslo: **2.1.101, 2.1.102, 2.1.103**

Zdroj údajů:

Řádek číslo (dle přílohy č. 1 k vyhlášce 500/2006 Sb., část A)	Typ jevu		
91	U	Z	D
Sledovaný jev:			

Silnice II. třídy včetně ochranného pásma

Poskytovatel údaje o území:



Odkaz na právní předpis / dokument:

→ Zákon č. 13/1997 Sb., o pozemních komunikacích, ve znění pozdějších předpisů, § 2, § 5, § 30 až § 33, § 34 odst. 1, 2 a § 35 odst. 1.

Komentář:

Silnice je veřejně přístupná pozemní komunikace určená k užití silničními a jinými vozidly a chodci. Silnice tvoří silniční síť.

Silnice se podle svého určení a dopravního významu rozdělují do těchto tříd:

- b)** silnice II. třídy, která je určena pro dopravu mezi okresy.

V rámci tohoto jevu se sledují také výhledové záměry silnic II. třídy.


Limit číslo: **2.1.101, 2.1.102, 2.1.103**

Zdroj údajů:

Řádek číslo (dle přílohy č. 1 k vyhlášce 500/2006 Sb., část A)	Typ jevu		
92	U	Z	D
Sledovaný jev:			

Silnice III. třídy včetně ochranného pásma

Poskytovatel údaje o území:



Odkaz na právní předpis / dokument:

→ Zákon č. 13/1997 Sb., o pozemních komunikacích, ve znění pozdějších předpisů, § 2, § 5, § 30 až § 33, § 34 odst. 1, 2 a § 35 odst. 1.

Komentář:

Silnice je veřejně přístupná pozemní komunikace určená k užití silničními a jinými vozidly a chodci. Silnice tvoří silniční síť.

Silnice se podle svého určení a dopravního významu rozdělují do těchto tříd:

- c) silnice III. třídy, která je určena k vzájemnému spojení obcí nebo jejich napojení na ostatní pozemní komunikace.

V rámci tohoto jevu se sledují také výhledové záměry silnic III. třídy.

Limit číslo: 2.1.101, 2.1.102, 2.1.103

Zdroj údajů:

Řádek číslo (dle přílohy č. 1 k vyhlášce 500/2006 Sb., část A)	Typ jevu		
93	U	Z	D
Sledovaný jev:			

Místní a účelové komunikace

Poskytovatel údaje o území:		Zdroj sledovaného jevu:
Krajský úřad Obecní úřad Jednotliví vlastníci	Ministerstvo obrany ČR Tychonova 1 160 01 PRAHA 6 - DEJVICE IDS: hjyaavk web: www.army.cz	Pořizovatel průzkumem území

Odkaz na právní předpis / dokument:

→ Zákon č. 13/1997 Sb., o pozemních komunikacích, ve znění pozdějších předpisů, § 2, § 6, § 7, § 30 až § 33, § 34 odst. 1, 2 a § 35 odst. 1.

Komentář:

Budou sledovány pouze místní komunikace I. a II. třídy, jež mohou být v nezastavěném území nositelem ochranného pásma a tvoří zpravidla základní dopravní kostru obcí (rychlostní a sběrné místní komunikace s alespoň sběrnou funkcí), a účelové komunikace, spojující dvě a více obcí, mající vlastní pozemek a které jsou součástí schválených komplexních pozemkových úprav.

Limit číslo: **2.1.101, 2.1.102, 2.1.103**

Zdroj údajů:

Řádek číslo (dle přílohy č. 1 k vyhlášce 500/2006 Sb., část A)	Typ jevu		
94	U	Z	D
Sledovaný jev:			

Železniční dráha celostátní včetně ochranného pásma

Poskytovatel údaje o území:

Správa železniční dopravní cesty, s.o. Dlážďená 1003/7 110 00 PRAHA 1 IDS: uccchjm web: www.szdc.cz	České dráhy, a.s. Generální ředitelství Nábřeží Ludvíka Svobody 1222 110 15 PRAHA 1 IDS: e52cdsf web: www.cd.cz
--	---

Odkaz na právní předpis / dokument:

→ Zákon č. 266/1994 Sb., o dráhách, ve znění pozdějších předpisů, § 3, § 3a, § 8, § 9.

Komentář:

Dráhou je cesta určená k pohybu drážních vozidel včetně pevných zařízení potřebných pro zajištění bezpečnosti a plynulosti drážní dopravy.

Dráha celostátní je dráha, která slouží mezinárodní a celostátní veřejné železniční dopravě a je jako taková označena. Železniční dráha, na níž je provozována vysokorychlostní železniční doprava, je dráha vybavená pro rychlosti drážních vozidel nad 200 km/h.

Dráha celostátní je součástí evropského železničního systému.

Limit číslo: **2.5.101, 2.5.102, 2.5.104**

Zdroj údajů:

Grafická příloha číselníku M12.

Řádek číslo (dle přílohy č. 1 k vyhlášce 500/2006 Sb., část A)	Typ jevu		
95	U	Z	D
Sledovaný jev:			

Železniční dráha regionální včetně ochranného pásma

Poskytovatel údaje o území:	
Správa železniční dopravní cesty, s.o. Dlážďená 1003/7 110 00 PRAHA 1 IDS: uccchjm web: www.szdc.cz	České dráhy, a.s. Generální ředitelství Nábřeží Ludvíka Svobody 1222 110 15 PRAHA 1 IDS: e52cdsf web: www.cd.cz

Odkaz na právní předpis / dokument:

→ Zákon č. 266/1994 Sb., o dráhách, ve znění pozdějších předpisů, § 3, § 8, § 9.

Komentář:

Dráhou je cesta určená k pohybu drážních vozidel včetně pevných zařízení potřebných pro zajištění bezpečnosti a plynulosti drážní dopravy.

Dráha regionální je dráha regionálního nebo místního významu, která slouží veřejné železniční dopravě a je zaústěná do celostátní nebo jiné regionální dráhy.

Limit číslo: **2.5.101, 2.5.102, 2.5.104**

Zdroj údajů:

Grafická příloha číselníku M12.

Řádek číslo (dle přílohy č. 1 k vyhlášce 500/2006 Sb., část A)	Typ jevu		
96	U	Z	D
Sledovaný jev:			

Koridor vysokorychlostní železniční trati

Poskytovatel údaje o území:

Ministerstvo dopravy ČR
 Nábřeží Ludvíka Svobody 1222/12
 110 15 PRAHA 1
 IDS: **n75aau3**
 web: www.mdcr.cz/

Odkaz na právní předpis / dokument:

→ Zákon č. 266/1994 Sb., o dráhách, ve znění pozdějších předpisů, § 3a.

Komentář:

Železniční dráha, na níž je provozována vysokorychlostní železniční doprava, je dráha vybavená pro rychlosti drážních vozidel nad 200 km/h.

Limit číslo: **2.5.101, 2.5.102, 2.5.104**

Zdroj údajů:

Řádek číslo (dle přílohy č. 1 k vyhlášce 500/2006 Sb., část A)	Typ jevu		
97	U	Z	D
Sledovaný jev:			

Vlečka včetně ochranného pásma

Poskytovatel údaje o území:

Správa železniční dopravní cesty, s.o. Dlážděná 1003/7 110 00 PRAHA 1 IDS: uccchjm web: www.szdc.cz	České dráhy, a.s. Generální ředitelství Nábřeží Ludvíka Svobody 1222 110 15 PRAHA 1 IDS: e52cdsf web: www.cd.cz	Armádní servisní, p.o. Podbabská 1589/1 160 00 PRAHA 6 IDS: dugmkm6 web: www.as-po.cz
Další jednotliví vlastníci		

Odkaz na právní předpis / dokument:

→ Zákon č. 266/1994 Sb., o dráhách, ve znění pozdějších předpisů, § 3, § 8, § 9.

Komentář:

Vlečka je dráha, která slouží vlastní potřebě provozovatele nebo jiného podnikatele a je zaústěná do celostátní nebo regionální dráhy, nebo jiné vlečky.

Limit číslo: **2.5.101, 2.5.102, 2.5.104**

Zdroj údajů:

Grafická příloha číselníku M12.

Řádek číslo (dle přílohy č. 1 k vyhlášce 500/2006 Sb., část A)	Typ jevu		
98	U	Z	D
Sledovaný jev:			

Lanová dráha včetně ochranného pásma

Poskytovatel údaje o území:		
České dráhy, a.s. Nábřeží Ludvíka Svobody 1222 110 15 PRAHA 1 IDS: e52cdsf web: www.cd.cz	Dopravní podnik hl. m. Prahy, a.s. Sokolovská 217/42 190 22 PRAHA 9 IDS: fhidrk6 web: www.dpp.cz	Další jednotliví vlastníci
Odkaz na právní předpis / dokument:		

→ Zákon č. 266/1994 Sb., o dráhách, ve znění pozdějších předpisů, § 8, § 9.

Komentář:

Lanová dráha (lanovka) je dráha, jejíž vozidla se pohybují po šikmé nebo vodorovné trase a jsou poháněna pomocí tažných lan.

Limit číslo: 2.5.101, 2.5.102, 2.5.103, 2.5.124, 2.5.126

Zdroj údajů:

Řádek číslo (dle přílohy č. 1 k vyhlášce 500/2006 Sb., část A)	Typ jevu		
99	U	Z	D
Sledovaný jev:			

Speciální dráha včetně ochranného pásma

Poskytovatel údaje o území / Zdroj sledovaného jevu:
--

Vlastník

Odkaz na právní předpis / dokument:

→ Zákon č. 266/1994 Sb., o dráhách, ve znění pozdějších předpisů, § 3, § 8, § 9.

Komentář:

Speciální dráha, která slouží zejména k zabezpečení dopravní obslužnosti obce.

Limit číslo: 2.5.101, 2.5.102, 2.5.103, 2.5.121

Zdroj údajů:

Řádek číslo (dle přílohy č. 1 k vyhlášce 500/2006 Sb., část A)	Typ jevu		
100	U	Z	D
Sledovaný jev:			

Tramvajová dráha včetně ochranného pásma

Poskytovatel údaje o území:

Dopravní podnik hl. m. Prahy, a.s. Sokolovská 217/42 190 22 PRAHA 9 IDS: fhidrk6 web: www.dpp.cz	Dopravní podnik města Brna, a.s. Hlinky 151 656 46 BRNO IDS: bj6cd4x web: www.dpmb.cz	Dopravní podnik Ostrava, a.s. Poděbradova 494/2 702 00 OSTRAVA IDS: f7mdrpg web: www.dpo.cz
Plzeňské městské dopravní podniky, a.s. Denisovo nábřeží 920/12 301 00 PLZEŇ – VÝCH. PŘEDMĚSTÍ IDS: ed5fpw5 web: www.pmdp.cz	Dopravní podnik města Olomouce, a.s. Koželužská 563/1 771 10 OLOMOUC IDS: mtsdrnx web: www.dpmo.cz	DP měst Mostu a Litvínova, a.s. tř. Budovatelů 1395/23 434 01 MOST IDS: 9vddrkq web: www.dpmost.cz
DP měst Liberce a Jablonce n. N., a.s. Mrštíkova 3 461 71 LIBEREC III IDS: c2hdrn3 web: www.dpmlj.cz		

Odkaz na právní předpis / dokument:

→ Zákon č. 266/1994 Sb., o dráhách, ve znění pozdějších předpisů, § 3, § 8, § 9.

Komentář:

Speciální dráha, která slouží zejména k zabezpečení dopravní obslužnosti obce.

Limit číslo: 2.5.101, 2.5.102, 2.5.103, 2.5.103

Zdroj údajů:

Řádek číslo (dle přílohy č. 1 k vyhlášce 500/2006 Sb., část A)	Typ jevu		
101	U	Z	D
Sledovaný jev:			

Trolejbusová dráha včetně ochranného pásma

Poskytovatel údaje o území:

Vlastník (viz příloha č. 4)

Odkaz na právní předpis / dokument:

→ Zákon č. 266/1994 Sb., o dráhách, ve znění pozdějších předpisů, § 3, § 8, § 9.

Komentář:

Speciální dráha, která slouží zejména k zabezpečení dopravní obslužnosti obce.

Limit číslo: 2.5.101, 2.5.102, 2.5.103, 2.5.104

Zdroj údajů:

Řádek číslo (dle přílohy č. 1 k vyhlášce 500/2006 Sb., část A)	Typ jevu		
102	U	Z	D
Sledovaný jev:			

Letiště včetně ochranných pásem

Poskytovatel údaje o území:

Ministerstvo dopravy ČR Nábřeží Ludvíka Svobody 1222/12 110 15 PRAHA 1 IDS: n75aau3 web: www.mdcr.cz/	Ministerstvo obrany ČR Tychonova 1 160 01 PRAHA 6 - DEJVICE IDS: hjyaavk web: www.army.cz [vojenská letiště, prostory pro létání v malých výškách, LK TSA, LK TRA]	Další jednotliví vlastníci
---	---	-----------------------------------

Odkaz na právní předpis / dokument:

- Zákon č. 49/1997 Sb., o civilním letectví a o změně a doplnění zákona č. 455/1991 Sb., o živnostenském podnikání (živnostenský zákon), ve znění pozdějších předpisů, ve znění pozdějších předpisů, § 2, § 24, § 25, § 27, § 28 § 37 až § 42.
- Zákon č. 183/2006 Sb., o územním plánování a stavebním řádu (stavební zákon), ve znění pozdějších předpisů, § 175.

Komentář:

Letištěm je územně vymezená a vhodným způsobem upravená plocha včetně souboru leteckých staveb a zařízení letiště, trvale určená ke vzletům a přistávání letadel a k pohybům letadel s tím souvisejícím.

Letiště se rozdělují:

1. podle vybavení, provozních podmínek a základního určení na letiště:
 - a) vnitrostátní
 - b) mezinárodní;
2. podle okruhu uživatelů a charakteru letiště na letiště
 - a) civilní
 - b) vojenská.

Ochranná pásma letišť se dělí na ochranná pásma

- a) se zákazem staveb,
- b) s výškovým omezením staveb,
- c) k ochraně před nebezpečnými a klamavými světly,
- d) se zákazem laserových zařízení,
- e) s omezením staveb vzdušných vedení vysokého napětí a velmi vysokého napětí,
- f) hluková
- g) ornitologická.

Limit číslo: **2.7.101, 2.7.103, 2.7.104**

Zdroj údajů:

Řádek číslo (dle přílohy č. 1 k vyhlášce 500/2006 Sb., část A)	Typ jevu		
103	U	Z	D
Sledovaný jev:			

Letecká stavba včetně ochranných pásem

Poskytovatel údaje o území:

Ministerstvo dopravy ČR Nábřeží Ludvíka Svobody 1222/12 110 15 PRAHA 1 IDS: n75aau3 web: www.mdcr.cz/	Ministerstvo obrany ČR Tychonova 1 160 01 PRAHA 6 - DEJVICE IDS: hjyaavk web: www.army.cz [vojenské radiolokační prostředky]	Další jednotliví vlastníci
---	--	-----------------------------------

Odkaz na právní předpis / dokument:

- Zákon č. 49/1997 Sb., o civilním letectví a o změně a doplnění zákona č. 455/1991 Sb., o živnostenském podnikání (živnostenský zákon), ve znění pozdějších předpisů, ve znění pozdějších předpisů, § 2, § 36 odst. 2, § 37 až § 42.
- Zákon č. 183/2006 Sb., o územním plánování a stavebním řádu (stavební zákon), ve znění pozdějších předpisů, § 175.

Komentář:

Stavbami sloužícími k zajištění letového provozu mimo prostor letiště se rozumí stavby pro radiolokační, radionavigační, telekomunikační a radiokomunikační služby, leteckou meteorologickou a leteckou informační službu, pro službu pátrání a záchrany a denní, světelná a rádiová návěstidla.

Ochranná pásma leteckých zabezpečovacích zařízení se dělí na ochranná pásma

- a) radionavigačních zařízení a
- b) světelných zařízení a
- c) podzemních leteckých staveb

Limit číslo: **2.7.101, 2.7.103, 2.7.104**

Zdroj údajů:

Řádek číslo (dle přílohy č. 1 k vyhlášce 500/2006 Sb., část A)	Typ jevu		
104	U	Z	D
Sledovaný jev:			

Vodní cesta

Poskytovatel údaje o území:		
Státní plavební správa - ředitelství Jankovcova 4 PO BOX 28 170 04 PRAHA 7 IDS: pwzaih7 web: www.plavebniurad.cz e-mail: reditelstvi@plavebniurad.cz	Ministerstvo dopravy ČR Nábřeží Ludvíka Svobody 1222/12 110 15 PRAHA 1 IDS: n75aau3 web: www.mdcr.cz/	Krajský úřad
Odkaz na právní předpis / dokument:		

→ Zákon č. 114/1995 Sb., o vnitrozemské plavbě, ve znění pozdějších předpisů, § 2 až § 5 a Příloha č. 1 a 2.

Komentář:

Vnitrozemskými vodními cestami jsou vodní toky a jiné vodní plochy, na kterých je možno provozovat plavbu. Vodní cestu spravuje její vlastník nebo správce.

Vodní cesty se dělí na **sledované vodní cesty** a **ostatní vodní cesty**. Sledované vodní cesty musí odpovídat plavebně provozním podmínkám. Sledované vodní cesty se člení na vodní cesty dopravně významné a na vodní cesty účelové.

Součástími vodní cesty jsou také opevnění břehů, plavební mosty, plavební tunely a lodní propustě, pobřežní obslužné cesty vodního toku, plavební znaky na hladině, na březích, na mostech a na jiných objektech a zařízeních, která křížují vodní cesty, přístavy, přístaviště, překladiště, jezy a ostatní vzdouvací zařízení, plavební komory, lodní zdvihačky, vodní části, břehové úpravy, nábřežní zdi a vyvazovací zařízení přístavů, vyvazovací a vodící zařízení, pohyblivé můstky a ostatní zařízení přístavišť, zařízení k vybírání plavebních poplatků, velíny a jiná zařízení a objekty, sloužící bezprostředně k provozu vodní cesty nebo jejích součástí a další dle přílohy č. 1 k uvedenému zákonu.

Limit číslo: **2.1.105, 2.6.104**

Zdroj údajů:

Územní působnost poboček:

<http://www.spspraha.cz/organizace/uzempusob.asp>

Plavební mapy ČR

<http://mapy.spspraha.cz/lpm/default.asp?lang=cz>

Řádek číslo (dle přílohy č. 1 k vyhlášce 500/2006 Sb., část A)	Typ jevu		
105	U	Z	D
Sledovaný jev:			

Hraniční přechod

Poskytovatel údaje o území:	Zdroj sledovaného jevu:	
Správa železniční dopravní cesty, s.o. Dlážďená 1003/7 110 00 PRAHA 1 IDS: uccchjm web: www.szdc.cz [železniční hraniční přechody]	Vlastník	Pořizovatel průzkumem v území, popřípadě z dalších dostupných zdrojů

Odkaz na právní předpis / dokument:

→ Sdělení Ministerstva vnitra č. 373/2008 Sb., o vyhlášení seznamu hraničních přechodů a rozsahu jejich provozu v případě dočasného znovuzavedení ochrany vnitřních hranic.

Komentář:

Hraniční přechod je místo na státní hranici, přes něž je možný pohyb či doprava a to buď v jednom či obou směrech. U evropských států, které nepatří do tzv. Schengenského prostoru, je často prováděna hraniční kontrola nebo také celní a pasová kontrola.

Objekty již neslouží k odbavování na hraničních přechodech (silničních), jsou využívány pro jiné účely (od 21. 12. 2007 – vstup do schengenského prostoru).

Limit číslo: -

Zdroj údajů:

Řádek číslo (dle přílohy č. 1 k vyhlášce 500/2006 Sb., část A)	Typ jevu		
106	U	Z	D
Sledovaný jev:			

Cyklostezka, cyklotrasa, hipostezka a turistická stezka

Poskytovatel údaje o území:	Zdroje sledovaného jevu:	
Vlastník u cyklostezek	Klub českých turistů Revoluční 1056/8a 110 05 PRAHA 1 IDS: na3ehee web: www.kct.cz	Pořizovatel průzkumem v území, popřípadě zjištěním z dalších dostupných zdrojů (turistické nebo cyklistické mapy, mapy hipostezek apod.)
Odkaz na právní předpis / dokument:		

- Zákon č. 13/1997 Sb., o pozemních komunikacích, ve znění pozdějších předpisů
- Zákon č. 361/2000 Sb., o provozu na pozemních komunikacích, ve znění pozdějších předpisů
- Vyhláška ministerstva dopravy č. 294/2015 Sb., kterou se provádějí pravidla provozu na pozemních komunikacích
- Zákon č. 183/2006 Sb., o územním plánování a stavebním řádu (stavební zákon), ve znění pozdějších předpisů

Komentář:

Cyklostezka (též **cyklistická stezka** nebo **stezka pro cyklisty**) je pozemní komunikace nebo její jízdní pás vyhrazená dopravní značkou pouze pro účely cyklistické dopravy. Je na ní vyloučena automobilová a motocyklová doprava, ale je zde povoleno např. využití inline bruslařů nebo lyžařů. Může být doplněna vodorovným dopravním značením, jako jsou např. přechody pro chodce, šipky, podélné čáry apod.

Cyklotrasa (též **cyklistická trasa** nebo **trasa pro cyklisty**) je trasa označená dopravním nebo turistickým značením, která obvykle spojuje co nejúčelněji místa, mezi nimiž lze očekávat cyklistickou dopravu a to po pozemních komunikacích, které jsou vhodné pro jízdu na silničním jízdním kole.

Hipostezka (také označovaná jako **jezdecká setzka**) je taková stezka, která je určena zejména pro jízdu na koni (hipoturistiku).

Turistická stezka je stezka určená pro účely pěší turistické dopravy, která je označena pásovými značkami, u nichž prostřední pás určuje barvu značené stezky (červená, modrá, zelená nebo žlutá).

Do tohoto jevu je vhodné zařadit též **naučné stezky** nebo **lyžařské trasy**.

Limit číslo: -

Zdroj údajů:

Řádek číslo (dle přílohy č. 1 k vyhlášce 500/2006 Sb., část A)	Typ jevu		
107	U	Z	D
Sledovaný jev:			

Objekt důležitý pro obranu státu včetně ochranného pásma

Poskytovatel údaje o území:

Ministerstvo obrany ČR
 Tychonova 1
 160 01 PRAHA 6 - DEJVICE
 IDS: **hjaavk**
 web: www.army.cz

Odkaz na právní předpis / dokument:

- Zákon č. 222/1999 Sb., o zajišťování obrany České republiky, § 6, § 29 a § 44.
- Zákon č. 183/2006 Sb., o územním plánování a stavebním řádu (stavební zákon), ve znění pozdějších předpisů, § 175.

Komentář:

Za výstavbu, provoz a údržbu objektů důležitých pro obranu státu odpovídají ministerstva a jiné ústřední správní úřady.

O hranici ochranného pásma rozhoduje ministerstvo obrany.

Součástí tohoto jevu jsou mimo ochranných pásem i zájmová území ministerstva obrany.

Limit číslo: -

Zdroj údajů:

Řádek číslo (dle přílohy č. 1 k vyhlášce 500/2006 Sb., část A)	Typ jevu		
108	U	Z	D
Sledovaný jev:			

Vojenský újezd

Poskytovatel údaje o území:

Ministerstvo obrany ČR
Tychonova 221/1
160 01 PRAHA 6 - DEJVICE
IDS: **hjyaavk**
web: www.army.cz

Odkaz na právní předpis / dokument:

- Zákon č. 222/1999 Sb., o zajišťování obrany České republiky, ve znění pozdějších předpisů, § 30 a § 35 a Příloha č. 1 až 6.
- Zákon č. 183/2006 Sb., o územním plánování a stavebním řádu (stavební zákon), ve znění pozdějších předpisů, § 175.
- Zákon č. 15/2015 Sb., o zrušení vojenského újezdu Brdy, o stanovení hranic vojenských újezdů, o změně hranic krajů a o změně souvisejících zákonů (zákon o hranicích vojenských újezdů)

Komentář:

Újezdy se zřizují zákonem. V ČR jsou následující vojenské újezdy:

- Boletice (Jihočeský kraj)
- Březina (Jihomoravský kraj)
- Hradiště (Karlovarský kraj)
- Libavá (Olomoucký kraj)

Limit číslo: -

Zdroj údajů:

Řádek číslo (dle přílohy č. 1 k vyhlášce 500/2006 Sb., část A)	Typ jevu		
109	U	Z	D
Sledovaný jev:			

Vymezení zóny havarijního plánování

Poskytovatel údaje o území:

Státní úřad pro jadernou bezpečnost (SÚJB) Senovážné náměstí 9 110 00 PRAHA 1 IDS: me7aazb web: www.sujb.cz	Krajský úřad
--	---------------------

Odkaz na právní předpis / dokument:

- Zákon č. 59/2006 Sb., o prevenci závažných havárií způsobených vybranými nebezpečnými chemickými látkami nebo chemickými přípravky a o změně zákona č. 258/2000 Sb., o ochraně veřejného zdraví a o změně některých souvisejících zákonů, ve znění pozdějších předpisů, a zákona č. 320/2002 Sb., o změně a zrušení některých zákonů v souvislosti s ukončením činnosti okresních úřadů, ve znění pozdějších předpisů, (zákon o prevenci závažných havárií), § 18, § 19.
- Vyhláška č. 103/2006 Sb., o stanovení zásad pro vymezení zóny havarijního plánování a o rozsahu a způsobu vypracování vnějšího havarijního plánu
- Zákon č. 18/1997 Sb., o mírovém využívání jaderné energie a ionizujícího záření (atomový zákon) a o změně a doplnění některých zákonů, ve znění pozdějších předpisů, § 2, § 3, § 6, § 17, § 24, § 25, § 26.

Komentář:

Jedná se o:

- a) Území v okolí objektu nebo zařízení, v němž krajský úřad uplatňuje požadavky havarijního plánování formou vnějšího havarijního plánu. [Poskytovatelem je krajský úřad]
- b) Oblast v okolí jaderného zařízení nebo pracoviště, kde se nachází zdroj ionizujícího záření, v níž se uplatňují požadavky z hlediska havarijního plánování (vnější havarijní plán). [Poskytuje SÚJB]

Limit číslo: **4.107, 4.3.111**

Zdroj údajů:

Řádek číslo (dle přílohy č. 1 k vyhlášce 500/2006 Sb., část A)	Typ jevu		
110	U	Z	D
Sledovaný jev:			

Objekt civilní ochrany

Poskytovatel údaje o území:	
Hasičský záchranný sbor kraje	Obec
Odkaz na právní předpis / dokument:	

- Zákon č. 239/2000 Sb., o integrovaném záchranném systému a o změně některých zákonů, ve znění pozdějších předpisů, § 2, § 7, § 10, § 15.
- Vyhláška MV č. 380/2002 Sb., k přípravě a provádění úkolů ochrany obyvatelstva, § 18 až § 22.

Komentář:

Jedná se o:

- a) Stavby civilní ochrany určené k ochraně obyvatelstva při mimořádných událostech – stálé úkryty civilní ochrany v souladu s centrální evidencí u HZS kraje. [Poskytuje HZS kraje]
- b) Stavby civilní ochrany určené k ochraně obyvatelstva při mimořádných událostech – vybudované improvizované úkryty v souladu s evidencí u obcí. [Poskytují jednotlivé obce]

Limit číslo: **4.6.101**

Zdroj údajů:

Řádek číslo (dle přílohy č. 1 k vyhlášce 500/2006 Sb., část A)	Typ jevu		
111	U	Z	D
Sledovaný jev:			

Objekt požární ochrany

Poskytovatel údaje o území:		
Ministerstvo vnitra ČR Generální ředitelství HZS ČR Kloknerova 26 Poštovní příhrádka 69 148 01 PRAHA 414 IDS: 84taiur web: www.hzscr.cz	Hasičský záchranný sbor kraje	Vlastník objektů

Odkaz na právní předpis / dokument:

→ Zákon č. 133/1985 Sb., o požární ochraně, ve znění pozdějších předpisů, § 26 odst. 1.

Komentář:

Jedná se o:

- a) Sklady a zařízení Ministerstva vnitra – generálního ředitelství HZS ČR
- b) Požární stanice a zařízení HZS kraje
- c) Další objekty a zařízení
- d) Plochy pro jímání vody k hašení požárů

Limit číslo: -

Zdroj údajů:

Řádek číslo (dle přílohy č. 1 k vyhlášce 500/2006 Sb., část A)	Typ jevu		
112	U	Z	D
Sledovaný jev:			

Objekt důležitý pro plnění úkolů Policie České republiky

Poskytovatel údaje o území:

Ministerstvo vnitra odbor správy majetku P.O. Box 155/OSM 140 21 PRAHA 4 IDS: 6bnaawp web: www.mvcr.cz	Krajská ředitelství Policie ČR pří- slušného kraje
--	---

Odkaz na právní předpis / dokument:

- Zákon č. 273/2008 Sb., o Policii České republiky, ve znění pozdějších předpisů.
- Zákon č. 183/2006 Sb., o územním plánování a stavebním řádu (stavební zákon), ve znění pozdějších předpisů, § 175

Komentář:

Stavby důležité pro bezpečnost státu a vymezená území pro zajištění bezpečnosti státu.

Limit číslo: -

Zdroj údajů:

Řádek číslo (dle přílohy č. 1 k vyhlášce 500/2006 Sb., část A)	Typ jevu		
113	U	Z	D
Sledovaný jev:			

Ochranné pásmo hřbitova, krematoria

Poskytovatel údaje o území:	Zdroj sledovaného jevu:
Stavební úřad	Pořizovatel
Odkaz na právní předpis / dokument:	

→ Zákon č. 256/2001 Sb., o pohřebnictví a o změně některých zákonů, ve změně pozdějších předpisů, § 12 a § 17.

Komentář:

Ochranné pásmo veřejného pohřebiště i krematoria činí nejméně 100 m.

Limit číslo: **4.105, 4.106**

Zdroj údajů:

Řádek číslo (dle přílohy č. 1 k vyhlášce 500/2006 Sb., část A)	Typ jevu		
114	U	Z	D
Sledovaný jev:			

Jiná ochranná pásma

Poskytovatel údaje o území:

Stavební úřad HZS krajů Vlastník stavby	Ministerstvo obrany ČR Tychonova 221/1 160 01 PRAHA 6 - DEJVICE IDS: hjyaavk web: www.army.cz	Ministerstvo vnitra ČR Generální ředitelství HZS ČR Kloknerova 26 Poštovní příhrádka 69 148 01 PRAHA 414 IDS: 84taiur web: www.hzscr.cz
--	--	--

Odkaz na právní předpis / dokument:

- Zákon č. 183/2006 Sb., o územním plánování a stavebním řádu (stavební zákon), ve znění pozdějších předpisů, § 77, § 83, § 84, § 86, § 93, § 94 a § 175.
- Zákon č. 254/2001 Sb., o vodách a o změně některých zákonů (vodní zákon), ve znění pozdějších předpisů, § 58.

Komentář:

Např.:

- hluková pásma letišť, ochranná hluková pásma střelnice, ochranná pásma muničních sklad,
- § 58 vodního zákona umožňuje vodoprávnímu úřadu na návrh vlastníka stanovit opatřením obecné povahy „ochranné pásmo vodního díla“.

Limit číslo: **1.3.102**

Zdroj údajů:

Řádek číslo (dle přílohy č. 1 k vyhlášce 500/2006 Sb., část A)	Typ jevu		
115	U	Z	D
Sledovaný jev:			

Ostatní veřejná infrastruktura

Poskytovatel údaje o území:	Zdroj sledovaného jevu:
Úřad územního plánování (zejména u veřejných prostranství vymezených v ÚPD)	Pořizovatel průzkumem v území

Odkaz na právní předpis / dokument:
→ Zákon č. 183/2006 Sb., o územním plánování a stavebním řádu (stavební zákon), ve znění pozdějších předpisů, § 2, § 43 a § 61. → Zákon č. 128/2000 Sb., o obcích (obecní zřízení), ve znění pozdějších předpisů, § 34
Komentář:

Jde o veřejná prostranství, např. náměstí, parky (mimo historických, které jsou součástí jiných sledovaných jevů).
 Technická a dopravní infrastruktura a občanské vybavení jsou předmětem jiných sledovaných jevů.

Limit číslo: **1.103**

Zdroj údajů:

Řádek číslo (dle přílohy č. 1 k vyhlášce 500/2006 Sb., část A)

Typ jevu

116

U

Z

D

Sledovaný jev:

Počet dokončených bytů k 31. 12. každého roku

Zdroj sledovaného jevu:

Český statistický úřad

Na padesátém 81

100 82 PRAHA 10

IDS: 2gfaasy

web: www.czso.cz

Odkaz na právní předpis / dokument:

Komentář:

Počet dokončených bytů na 1000 obyvatel v určitém roce ve správních obvodech obcí s rozšířenou působností.

Limit číslo: -

Zdroj údajů:

ČSÚ:

[Dlouhodobý vývoj výstavby v České republice](#)

Řádek číslo (dle přílohy č. 1 k vyhlášce 500/2006 Sb., část A)	Typ jevu		
117	U	Z	D
Sledovaný jev:			

Zastavitelná plocha

Poskytovatel údaje o území:	
Úřad územního plánování	Krajský úřad

Odkaz na právní předpis / dokument:

→ Zákon č. 183/2006 Sb., o územním plánování a stavebním řádu (stavební zákon), ve znění pozdějších předpisů, § 2 a § 18.

Komentář:

Vymezuje se v územním plánu nebo v zásadách územního rozvoje.

Limit číslo: -

Zdroj údajů:

Řádek číslo (dle přílohy č. 1 k vyhlášce 500/2006 Sb., část A)	Typ jevu
118	U Z D
Sledovaný jev:	

Jiné záměry

Zdroj sledovaného jevu:	
Pořizovatel	Různí poskytovatelé
Odkaz na právní předpis / dokument:	

- Zákon č. 183/2006 Sb., o územním plánování a stavebním řádu (stavební zákon), ve znění pozdějších předpisů, § 18 a § 26.
- Zákon č. 254/2001 Sb., o vodách a o změně některých zákonů (vodní zákon), ve znění pozdějších předpisů, § 28a.

Komentář:

Jedná se o veřejné i soukromé záměry změn v území, které nejsou součástí údajů o území dle § 27 odst. 2 stavebního zákona.

Dále např. Generel území chráněných pro akumulaci povrchových vod.

Limit číslo: -

Zdroj údajů:

Řádek číslo (dle přílohy č. 1 k vyhlášce 500/2006 Sb., část A)	Typ jevu		
119	U	Z	D

Sledovaný jev:

Další dostupné informace, např. průměrná cena m² stavebního pozemku v členění podle katastrálních území, průměrná cena m² zemědělské půdy v členění podle katastrálních území

Poskytovatel údaje o území / Zdroj sledovaného jevu:

Různé zdroje

Odkaz na právní předpis / dokument:

→ Zákon č. 183/2006 Sb., o územním plánování a stavebním řádu (stavební zákon), ve znění pozdějších předpisů, § 18 a § 26.

Komentář:

Jedná se zejména o statistické údaje o obyvatelstvu, hospodářství a životním prostředí poskytované **ČSÚ**.

Předávání důležitých sdělení (obecných informací) ze strany poskytovatelů.

Ministerstvo obrany předává v rámci tohoto jevu vytipované stavby, při jejichž umístování a povolování je dotčeným orgánem na celém správním území.

Informace, které poskytuje **AOPK ČR** nad rámec již obsažených jevů např.:

- mokřady mezinárodního významu (dle Ramsarské úmluvy)
- migračně významná území
- dálkové migrační koridory
- bariérová místa dálkových migračních koridorů
- smluvně chráněná území

Informace poskytované **Ministerstvem životního prostředí** např.:

- mapy povodňového ohrožení

Informace poskytované **správcí dopravní infrastruktury** např.:

- silniční dopravní zařízení (např.: nádraží, čerpací stanice, garáže, parkoviště)
- železniční dopravní zařízení (např.: nádraží, nástupiště, tunely, mosty, přejezdy)


Ostatní dostupné informace např.:

- hranice území (stát, kraj, okres, ORP, obec, katastr)
- plány společných zařízení
- hřbitovy a krematoria
- válečné hroby a hroby mimo hřbitovy
- plodinové mapy
- plochy rekultivací
- seismické mapy
- mapy radonového indexu geologického podloží apod.

Limit číslo: -

PŘÍLOHA Č. 1





Správy národních parků v ČR

	<p>Správa NP České Švýcarsko Pražská 52 407 46 Krásná Lípa IDS: 8dxaa7n web: www.npcs.cz e-mail: n.park@npcs.cz</p>	
	<p>Správa NP Krkonoše Dobrovského 3 543 11 Vrchlabí IDS: ssxrbr7 web: www.krnep.cz e-mail: podatelna@krnap.cz epodatelna@krnap.cz (podání s elektronickým podpisem)</p>	
	<p>Správa NP Podyjí Na Vyhlídce 5 669 01 Znojmo IDS: 5qur2qf web: www.nppodyji.cz e-mail: info@nppodyji.cz</p>	
	<p>Správa NP a CHKO Šumava 1. máje 260 385 01 Vimperk IDS: mmwuufk web: www.npsumava.cz e-mail: posta@npsumava.cz</p>	

PŘÍLOHA Č. 2

Správy chráněných krajinných oblastí v ČR





 <p>Správa CHKO Beskydy Nádražní 36 756 61 ROŽNOV POD RADHOŠTĚM IDS: vvedyiy web: beskydy.nature.cz e-mail: beskydy@nature.cz</p>	 <p>Správa CHKO Bílé Karpaty Nádražní 318 763 26 LUHAČOVICE IDS: f53dynz web: bilekarpaty.nature.cz e-mail: bilekarpaty@nature.cz</p>
 <p>Správa CHKO Blaník Vlašimská 8 257 06 LOUŇOVICE POD BLANÍKEM IDS: 4vrdyp4 web: blanik.nature.cz e-mail: blanik@nature.cz</p>	 <p>Správa CHKO Blanský les Vyšný 59 381 01 ČESKÝ KRUMLOV IDS: qxcdynt web: blanles.nature.cz e-mail: blanles@nature.cz</p>
 <p>Správa CHKO Brdy Jince 461 262 23 JINCE Poštovní 4 261 01 PŘÍBRAM V – ZDABOŘ Náměstí Svobody 132 335 61 SPÁLENÉ POŘÍČÍ IDS: ffdyjip web: http://brdy.ochranaprirody.cz/ e-mail: bohumi.fiser@nature.cz</p>	 <p>Správa CHKO Broumovsko Ledhujská 59 549 54 POLICE NAD METUJÍ IDS: nu3dydw web: broumovsko.nature.cz e-mail: broumovsko@nature.cz</p>
 <p>Správa CHKO České středohoří Michalská 260/14 412 01 LITOMĚŘICE IDS: 6npdyiv web: ceskestradohori.nature.cz e-mail: cstred@nature.cz</p>	 <p>Správa CHKO Český kras Karlštejn č.p. 85 267 18 KARLŠTEJN IDS: ffdyjip web: ceskykras.nature.cz e-mail: ceskras@nature.cz</p>
 <p>Správa CHKO Český les náměstí Republiky 287 348 06 PŘIMDA IDS: p89dyjj web: ceskyles.nature.cz e-mail: ceskyles@nature.cz</p>	 <p>Správa CHKO Český ráj Antonína Dvořáka 294 511 01 TURNOV IDS: 85qdygx web: ceskyraj.nature.cz e-mail: ceskyraj@nature.cz</p>
 <p>Správa CHKO Jeseníky Šumperská 93 790 01 JESENÍK IDS: 9ttidyj9 web: jeseniky.nature.cz e-mail: jeseniky@nature.cz</p>	 <p>Správa CHKO Jizerské hory U Jezu 10 460 01 LIBEREC IDS: zqmdynq web: jizerskehory.nature.cz e-mail: jizhory@nature.cz</p>
 <p>Správa CHKO Kokořínsko Česká ulice 149 276 01 MĚLNÍK IDS: ahwdypj web: kokořinsko.nature.cz e-mail: kokorin@nature.cz</p>	 <p>Správa CHKO Krivoklátsko Zbečno 5 270 24 ZBEČNO IDS: ik4dyk4 web: krivoklatsko.nature.cz e-mail: krivoklat@nature.cz</p>

	<p>Správa CHKO Labské pískovce Teplická 424/69 405 02 DĚČÍN IDS: ja7dype web: labskepiskovce.nature.cz e-mail: labpis@nature.cz</p>	 <p>Správa CHKO Litovelské Pomoraví Husova 906/5 784 01 LITOVEL IDS: hwzdyhr web: litovelskepomoravi.nature.cz e-mail: ep.litpom@nature.cz</p>
	<p>Správa CHKO Lužické hory Školní 12 471 25 JABLONNÉ V PODJEŠTĚDÍ IDS: bzhdx43 web: luzickehory.nature.cz e-mail: ep.litpom@nature.cz</p>	 <p>Správa CHKO Moravský kras Svitavská 29 678 01 BLANSKO IDS: jzadysm web: moravskykras.nature.cz e-mail: morkras@nature.cz</p>
	<p>Správa CHKO Orlické hory Dobrovského 332 516 01 RYCHNOV NAD KNĚŽNOU IDS: sqadyhk web: orickehory.nature.cz e-mail: orlhory@nature.cz</p>	 <p>Správa CHKO Pálava Náměstí 32 692 01 MIKULOV IDS: ngbdyqr web: palava.nature.cz e-mail: palava@nature.cz</p>
	<p>Správa CHKO Poodří Ul. 2. května 1 742 13 STUDÉNKA IDS: bv4dyv5 web: poodri.nature.cz e-mail: ep.poodri@nature.cz</p>	 <p>Správa CHKO Slavkovský les Hlavní 504 353 01 MARIÁNSKÉ LÁZNĚ IDS: w9kdyqm web: slavkovskyles.nature.cz e-mail: slavkles@nature.cz</p>
	<p>Správa CHKO Třeboňsko Valy 121 379 01 TŘEBOŇ IDS: 72vdyyh web: trebonsko.nature.cz e-mail: trebonsko@nature.cz</p>	 <p>Správa CHKO Žďárské vrchy Brněnská 39 591 01 ŽĎÁR NAD SÁZAVOU IDS: 3hjdyhg web: zdarskevrchy.nature.cz e-mail: zdarvrch@nature.cz</p>
	<p>Správa CHKO Železné hory Náměstí 317 538 25 NÁSAVRKY IDS: kpddyvy web: zeleznehory.nature.cz e-mail: zelhory@nature.cz</p>	

POZN.: Správa CHKO Šumava viz Správa národního parku a CHKO Šumava v příloze č. 1

PŘÍLOHA Č. 3

Správci povodí

 <p>POVODÍ LABE</p>	<p>Povodí Labe, s.p. Víta Nejedlého 951 500 03 HRADEC KRÁLOVÉ IDS: dbyt8g2 web: www.pla.cz e-mail: labe@pla.cz</p>	
 <p>POVODÍ MORAVY</p>	<p>Povodí Moravy, s.p. Dřevařská 932/11 602 00 BRNO IDS: m49t8gw web: www.pmo.cz e-mail: sekretariatgr@pmo.cz</p>	
 <p><i>Povodí Odry</i> <i>státní podnik</i></p>	<p>Povodí Odry, s.p. Varenská 3101/49 Moravská Ostrava 702 00 OSTRAVA IDS: wwit8gq web: www.pod.cz e-mail: info@pod.cz</p>	
 <p>Povodí Ohře</p>	<p>Povodí Ohře, s.p. Bezručova 4219 430 03 CHOMUTOV IDS: 7ptt8gm web: www.poh.cz e-mail: poh@poh.cz</p>	
 <p>POVODÍ VLTAVY</p>	<p>Povodí Vltavy, s.p. Holečkova 106/8 150 24 PRAHA 5 - SMÍCHOV IDS: gg4t8hf web: www.pvl.cz e-mail: pvl@pvl.cz</p>	

PŘÍLOHA Č. 4

Provozovatelé trolejbusových sítí v ČR

<p>Dopravní podnik města Brna, a.s. Hlinky 151 656 46 BRNO IDS: bj6cd4x web: www.dpmb.cz</p>	<p>Dopravní podnik města České Budějovice, a.s. Novohradská 738/40 370 33 ČESKÉ BUDĚJOVICE IDS: inndrmj web: www.dpmcb.cz</p>
<p>Dopravní podnik města Hradec Králové, a.s. Pouchovská 153/52 500 03 HRADEC KRÁLOVÉ – VĚKOŠE IDS: rdhpikq web: www.dpmhk.cz</p>	<p>Dopravní podnik měst Chomutova a Jirkova, a.s. Školní 999/6 430 01 CHOMUTOV IDS: y34drkw web: www.dpchj.cz</p>
<p>Dopravní podnik města Jihlavy, a.s. Brtnická 1002/23 586 01 JIHLAVA IDS: 388drmb web: www.dpmj.cz</p>	<p>MĚSTSKÁ DOPRAVA Mariánské Lázně, s.r.o. Tepelská 871/5B 353 04 MARIÁNSKÉ LÁZNĚ – ÚŠOVICE IDS: detmcga web: www.mdml.cz</p>
<p>Městský dopravní podnik Opava, a.s. Bílovecká 1127/98 747 06 OPAVA – KYLEŠOVICE IDS: h49e6w2 web: www.mdpo.cz</p>	<p>Dopravní podnik Ostrava, a.s. Poděbradova 494/2 702 00 OSTRAVA – MORAVSKÁ OSTRAVA IDS: f7mdrpg web: www.dpo.cz</p>
<p>Dopravní podnik města Pardubic, a.s. Teplého 2141 532 20 PARDUBICE – ZELENÉ PŘEDMĚSTÍ IDS: wk3drnu web: www.dpmp.cz</p>	<p>Plzeňské městské dopravní podniky, a.s. Denisovo nábřeží 920/12 301 00 PLZEŇ – VÝCHODNÍ PŘEDMĚSTÍ IDS: ed5fpw5 web: www.pmdp.cz</p>
<p>ARRIVA TEPLICE, s.r.o. Emílie Dvořákové 70 415 01 TEPLICE IDS: ipmuf22 web: www.arriva-teplice.cz</p>	<p>Dopravní podnik města Ústí nad Labem, a.s. Revoluční 26 400 01 ÚSTÍ NAD LABEM – MĚSTO IDS: 7ecdrrn web: www.dpmul.cz</p>
<p>Dopravní společnost Zlín-Otrokovice, s.r.o. Podvesná XVII 3833 760 92 ZLÍN IDS: scfzkuj web: www.dszo.cz</p>	

PŘÍLOHA Č. 5

Obvodní báňské úřady

Obvodní báňský úřad pro území Jihomoravského a Zlínského kraje

Cejl 13
601 42 BRNO
IDS: 95zadtp
e-mail: podatelna.brno@cbusbs.cz

Obvodní báňský úřad pro území Hlavního města Prahy a kraje Středočeského

Kozí 4
P.O. BOX 31
110 01 PRAHA 1
IDS: ixaaduf
e-mail: podatelna.obupraha@cbusbs.cz

Obvodní báňský úřad pro území krajů Libereckého a Vysočina

Třída 1. máje 858/26
P.O.BOX 16
640 01 LIBEREC
IDS: tqjaduc
e-mail: podatelna.liberec@cbusbs.cz

Obvodní báňský úřad pro území krajů Moravskoslezského a Olomouckého

Veleslavínova 18
P.O.BOX 103
702 00 OSTRAVA
IDS: da5adv2
e-mail: podatelna.ostrava@cbusbs.cz

Obvodní báňský úřad pro území kraje Ústeckého

U města Chersonu 1429
434 61 MOST
IDS: 4huadu8
e-mail: podatelna.most@cbusbs.cz

Obvodní báňský úřad pro území krajů Plzeňského a Jihočeského

Hřímálého 11
301 00 PLZEŇ
IDS: m4eadvu
e-mail: podatelna.plzen@cbusbs.cz

Obvodní báňský úřad pro území kraje Karlovarského

Boženy Němcové 1932
356 01 SOKOLOV
IDS: 7nyadvm
e-mail: podatelna.sokolov@cbusbs.cz

Obvodní báňský úřad pro území krajů Královéhradeckého a Pardubického

Wonkova 1142
500 02 HRADEC KRÁLOVÉ
IDS: gf9adwf
e-mail: podatelna.hkralove@cbusbs.cz

Název publikace: **STANDARD SLEDOVANÝCH JEVŮ PRO ÚZEMNĚ ANALYTICKÉ PODKLADY OBCÍ**
Metodický návod k příloze č. 1 části A – Územně analytické podklady obcí – podklad pro rozbor udržitelného rozvoje území vyhlášky č. 500/2006 Sb., o územně analytických podkladech, územně plánovací dokumentaci a způsobu evidence územně plánovací činnosti.

Vydává:	Ministerstvo pro místní rozvoj ČR
Garant za MMR:	Ing. Roman Vodný, Ph.D., Ing. Filip Novosád, Mgr. Ing. Petr Lepeška
Garant za ÚÚR:	Ing. arch. Jaroslav Tušer, CSc.
Původní zpracování:	Ing. Zdeňka Kučerová, Ing. arch. Jaroslav Tušer, CSc. (Ústav územního rozvoje v Brně)
Nové zpracování:	Ing. Roman Vodný, Ph.D. (Ministerstvo pro místní rozvoj)
Grafické zpracování:	Dle Manuálu jednotného vizuálního stylu MMR upravil Ing. Roman Vodný, Ph.D.
Obrázek na titulní straně:	Výřez z problémového výkresu ÚAP SO ORP Frýdlant
Vydání:	Třetí aktualizace
Místo a rok vydání:	Praha, prosinec 2015
ISBN:	978-80-7538-055-5 (pdf)

Ministerstvo pro místní rozvoj ČR

Staroměstské náměstí 6

110 15 Praha 1

Tel.: +420 224 861 111

www.mmr.cz