

PORTÁL ÚZEMNÍHO PLÁNOVÁNÍ

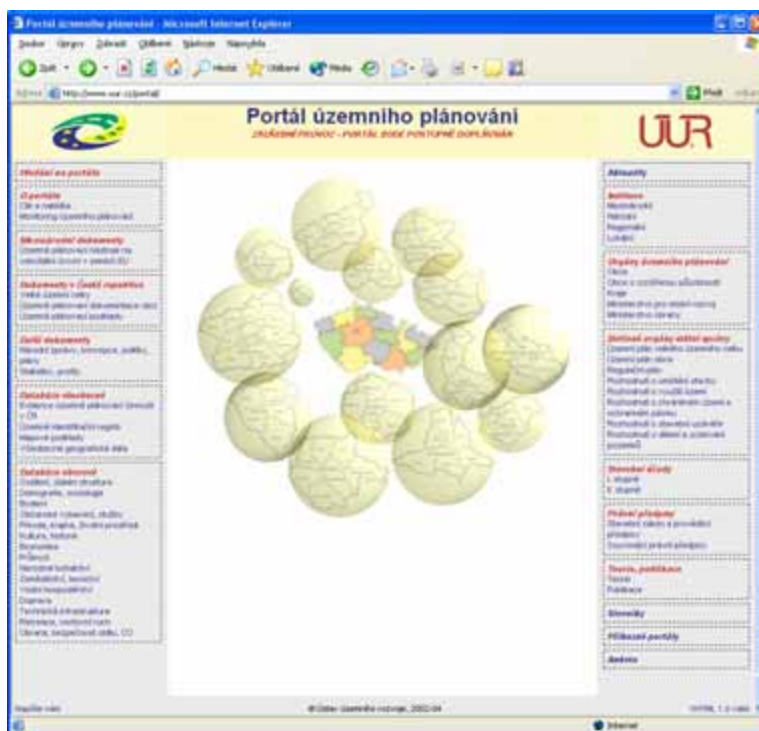
V letošním roce uvedl Ústav územního rozvoje pod záštitou Odboru územního plánování Ministerstva pro místní rozvoj do provozu Portál územního plánování. Portál je přístupný ze stránek ÚÚR a ze stránek MMR, a to na adrese <http://portal.uur.cz>. Cílem portálu je vytvářet otevřený a průběžně aktualizovaný systém odkazů na relevantní informace v oblasti územního plánování a územního rozvoje, které vyplývají zejména z činností ÚÚR, MMR a ostatních orgánů veřejné správy a odborných institucí. Systém je určen pro veřejnou správu, odbornou i laickou veřejnost.

Portál je jedním z výstupů projektu Monitoring územního plánování zařazeného do Akčního plánu realizace státní informační politiky pro období do konce roku 2005 (schválen Usnesením vlády ČR č. 527 ze dne 31. května 2000). Nositelem a garantem projektu je Ministerstvo pro místní rozvoj, řešitelem Ústav územního rozvoje (do roku 2002 i Fakulta architektury ČVUT v Praze). V současné době náleží jeho budování k trvalým úkolům ÚÚR.

Na počátku byla představa, že Ústav územního rozvoje v Brně se stane informačním centrem ústředního orgánu státní správy na úseku územního plánování, které bude poskytovat informační služby pro orgány státní správy a samosprávy, pořizovatele i projektanty územně plánovacích podkladů a územně plánovací dokumentace, investory i nejširší veřejnost. V počáteční fázi projektu se bude jednat o informace, které souvisí s územním plánováním a územním rozvojem, po ověření projektu se rozšíří i o informace z oblasti bydlení (dle zadání Odboru koncepce bytové politiky) a dalších oblastí zajišťovaných odbory MMR. Informace budou v přehledné formě zpřístupněny na Internetu. Systém bude koordinován s informační strategií resortu, bude funkční, stabilní a bezpečný.

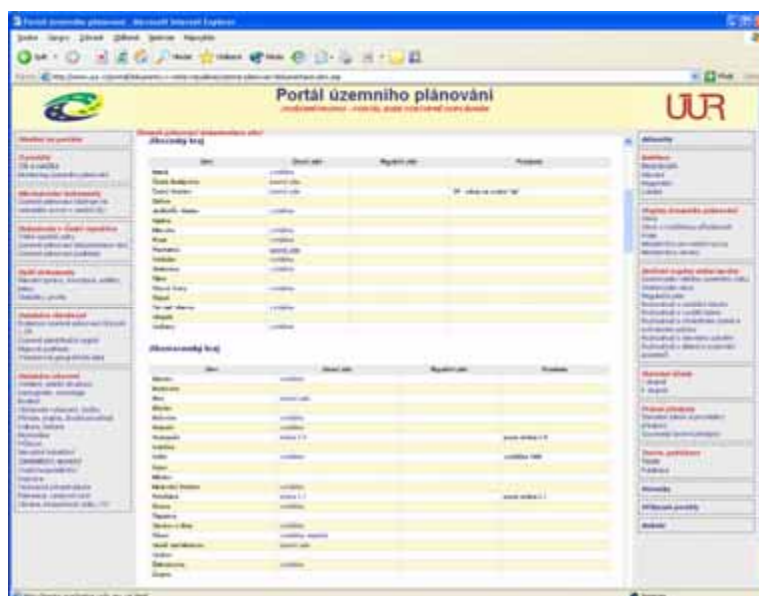
Po projektové přípravě, budování technologického základu, ověřování provozu, řadě diskusí a změnách koncepce včetně peripetií s personálním zabezpečením se portál stal rozcestníkem, který vás navede na zdroje informací:

- zprávy, publikace a informační materiály Ústavu územního rozvoje,
- dokumenty EU a zemí EU,
- národní zprávy, koncepce, politiky, plány, statistiky a profily,
- právní předpisy, teorie a diskuse,
- data veřejnosprávních, akademických, výzkumných a osvětových institucí,
- příbuzné portály a databáze.



Z portálu se ku příkladu dostanete do systému Evidence územně plánovací činnosti v ČR, kterou na základě Metodiky OÚP MMR pro postup orgánů územního plánování při evidenci územně plánovací

činnosti ve smyslu § 21 vyhlášky MMR č. 135/2001 Sb., o územně plánovacích podkladech a územně plánovací dokumentaci ve znění pozdějších předpisů provozuje ÚÚR. Její části iLAS – evidence

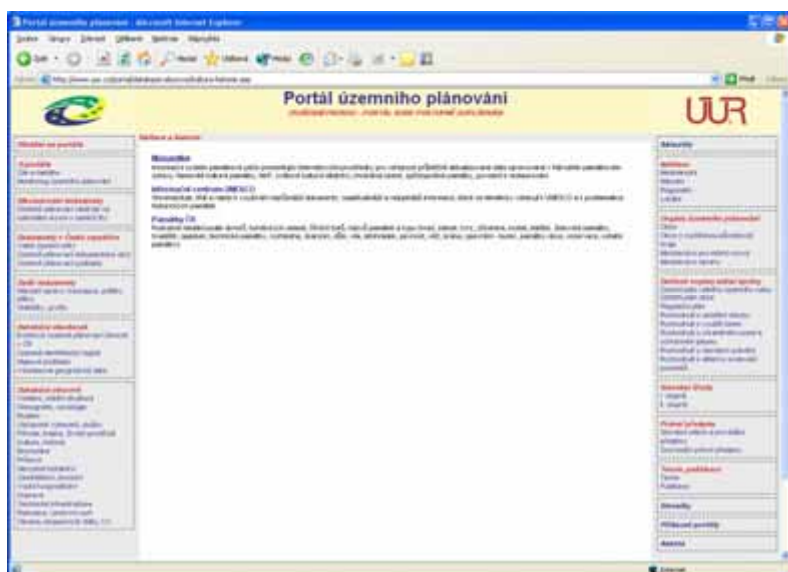
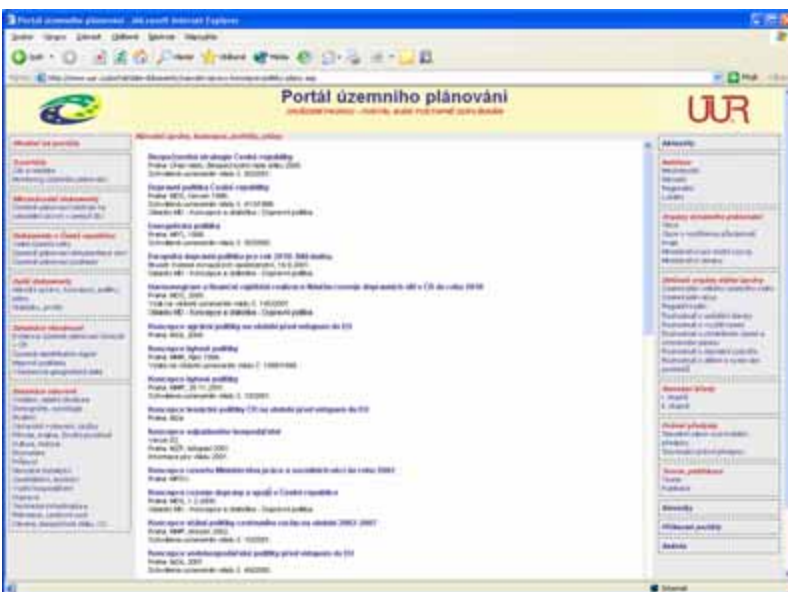
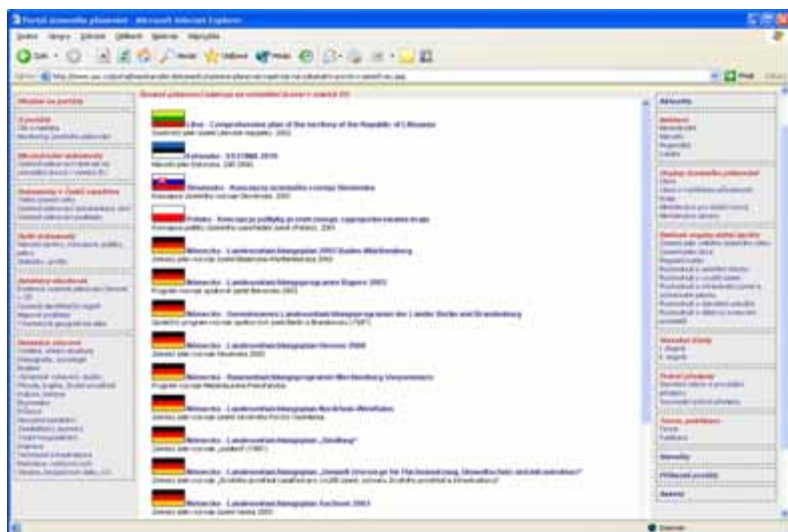


územně plánovací činnosti obcí a iKAS – evidenci územně plánovací činnosti kraje patří, soudě k množství docházejících

dotazů, k nejnavštěvovanějším stránkám ústavu. Systém je v rámci portálu volně doplněn odkazy na části územně pláno-

vacích podkladů publikovaných na Internetu (pokud publikovány jsou).

Za pozornost stojí odkazy na územně plánovací nástroje na celostátní úrovni v zemích EU.



Do portálu byly zavedeny rovněž odkazy na národní zprávy, koncepce, politiky a plány, ze kterých ÚÚR vychází při zpracování nového koncepčního nástroje Politika územního rozvoje ČR.

Příkladem odkazů do oborových databází jsou stránky věnované Kultuře a historii, Přírodě, krajině, životnímu prostředí, Dopravě.

V současné době byly zahájeny práce na přípravě podkladů pro odkazy na *Stavební úřady a Dotčené orgány státní správy*. Doplnění odkazů probíhá postupně s ohledem na volné kapacity řešitelů.

Ing. arch. Zdenka Hladišová, CSc.
ÚÚR Brno