




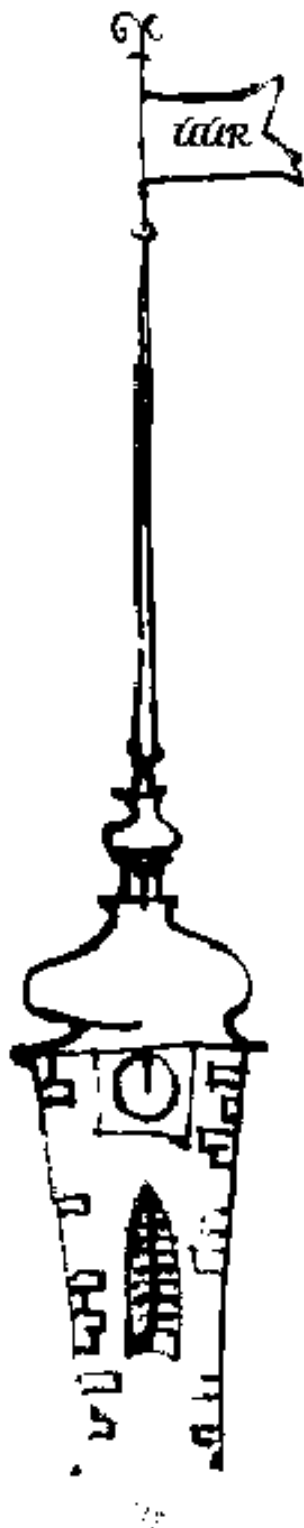
ČR, ÚSTAV ÚZEMNÍHO ROZVOJE



VÝROČNÍ ZPRÁVA ZA ROK 2010

Brno, březen 2011

ČESKÁ REPUBLIKA
ÚSTAV ÚZEMNÍHO ROZVOJE
organizační složka státu



se sídlem:

Jakubské nám. 644/3, 601 00 Brno,
Tel.: +420 542 423 111, Fax: + 420 542 423 190

www.uur.cz

e-mail: sekretariat@uur.cz

<http://www.uur.cz/default.asp?ID=4032>

Zprávu předkládá:
Mgr. Robert Veselý
ředitel ÚÚR

Zřizovatel:

Ministerstvo pro místní rozvoj ČR
Staroměstské nám. 6, Praha 1

OBSAH

1. ÚVOD.....	2
2. CHARAKTERISTIKA ÚSTAVU ÚZEMNÍHO ROZVOJE V ROCE 2010.....	4
2.1 NÁPLŇ PRÁCE.....	4
2.1.1 Seznam úkolů řešených ÚÚR v r. 2010.....	5
2.1.2 Provozní a mzdové náklady na jednotlivé úkoly.....	7
2.1.3 Struktura odběratelů.....	9
2.1.4 Přehled nejdůležitějších činností a úkolů s vazbou na strukturu odběratelů.....	9
2.2 ORGANIZAČNÍ STRUKTURA A PERSONÁLNÍ OBSAZENÍ.....	13
2.2.1 Organizační schéma ÚÚR.....	13
2.2.2 Personální obsazení.....	13
2.3 HOSPODAŘENÍ ORGANIZACE V ROCE 2010.....	17
2.3.1 Základní hospodářské ukazatele.....	17
2.3.2 Vyhodnocení čerpání rozpočtu výdajů a příjmů.....	18
3. VÝSLEDKY KONTROL PROVEDENÝCH ZA ROK 2010.....	20
3.1 KONTROLY VNĚJŠÍ.....	20
3.2 VLASTNÍ PROVĚRKY.....	20

PŘÍLOHA 1. Publikační činnost 2007 – 2010 – ukázky

PŘÍLOHA 2. Výroční zpráva o poskytování informací podle zákona č. 106/1999 Sb.,
o svobodném přístupu k informacím za rok 2010

PŘÍLOHA 3. Hodnocení odborných úkolů ÚÚR za rok 2010 – *samostatný sešit*

1. ÚVOD

Ústav územního rozvoje (dále jen ÚÚR nebo ústav) byl zřízen ve smyslu zákona č. 576/1990 Sb., o pravidlech hospodaření s rozpočtovými prostředky České republiky a obcí v České republice (rozpočtová pravidla republiky) rozhodnutím ministra hospodářství České republiky č. 42/1994 ze dne 25. května 1994 č. j. 172 785/94-33 k 1. září 1994 jako **rozpočtová organizace**.

S účinností od 1. ledna 2001 ve smyslu § 51 odst. 1 zákona č. 219/2000 Sb., o majetku České republiky a jejím vystupování v právních vztazích, ve znění pozdějších předpisů a vyhlášky č. 62/2001 Sb., o hospodaření organizačních složek státu a státních organizací s majetkem státu, se stal ÚÚR rozhodnutím ministra pro místní rozvoj č. 47/2001 ze dne 27. září 2001 č. j. 21370/2001-31 **organizační složkou státu**.

Předmět činnosti ústavu byl v roce 2010 zřizovací listinou vymezen následovně:

- zpracovávání podkladů pro operativní činnost zřizovatele,
- metodická, konsultační a řešeršní činnost,
- studijní, informační, dokumentační, organizační, publikační a vydavatelská činnost,
- příprava podkladů pro legislativu,
- tvorba informačních systémů,
- navrhování technických požadavků na stavby, jejich soustavná aktualizace a vyhodnocování příčin havárií staveb nebo účast při něm, pokud se svým rozsahem nebo opakovanými důsledky ve značné míře dotýkají veřejných zájmů,
- organizace mezinárodního odborného styku a účast v mezinárodních organizacích,
- vědecká a výzkumná činnost,
- organizování seminářů a přednášek,
- spolupráce s vysokými školami, vědeckými institucemi a specializovanými expertními pracovišti,
- vypořádání práv a povinností zrušených inženýrských organizací v České republice a jejich právních předchůdců.

Obory činností ústavu v působnosti zřizovatele byly zřizovací listinou vymezeny takto:

- územní plánování a stavební řád,
- výstavba,
- regionální politika,
- bydlení a bytová politika,
- programy územního rozvoje regionů a obcí České republiky,
- cestovní ruch,
- evropské záležitosti.

Výkonem zřizovatelské funkce ÚÚR je od jeho zřízení roku 1994 pověřen Odbor územního plánování Ministerstva pro místní rozvoj.

Činnost ústavu v roce 2010 probíhala v předmětech činnosti daných zřizovací listinou. Práce byly zajišťovány především vlastními zaměstnanci ústavu, dále pomocí kooperací formou smluv o dílo a dohodami o provedení práce.

Zadávání, vedení a kontrola úkolů je prováděna věcně příslušným odborem MMR, který úkol zadal a Odborem územního plánování. Zaměření práce stejně jako rozsah a obsah jednotlivých úkolů je průběžně projednáván se zadavateli úkolů, zejména formou tzv. kontrolních dnů. Převzetí úkolu

potvrzuje garant úkolu MMR vyplněním "Předávacího protokolu úkolu ÚÚR", kde hodnotí splnění zadání, kvalitu výstupu a jeho další využitelnost.

V roce 2010 zadaly ústavu úkoly odbory: územního plánování, stavebního řádu, rozvoje a strategie regionální politiky, bytové politiky, podpory bydlení, cestovního ruchu, evropské územní spolupráce a evropských záležitostí.

Průřezové úkoly, které jsou určeny pro všechny věcně příslušné odbory MMR a širokou odbornou veřejnost, např. "Vedení knihovny, dokumentační činnost" a "Vydávání časopisu Urbanismus a územní rozvoj", zadává a garantuje odbor územního plánování.

V březnu 2010 proběhla změna ve vedení ústavu. Rozhodnutím č. 42/2010 ze dne 10. března 2010 o personálních změnách na Ústavu územního rozvoje ministr pro místní rozvoj s účinností ke dni 14. března 2010 zrušil pověření Ing. arch. Zdenky Hladišové, CSc. pověřené zastupováním funkce ředitelky ÚÚR a jmenoval na základě veřejného výběrového řízení s účinností ke dni 15. března 2010 do funkce ředitele ÚÚR Mgr. Roberta Veselého.

V ÚÚR je naplněn § 83 zákona č. 435/2004 Sb. o zaměstnanosti, týkající se plnění povinného 4% podílu zaměstnávání osob se zdravotním postižením.

2. CHARAKTERISTIKA ÚSTAVU ÚZEMNÍHO ROZVOJE V ROCE 2010

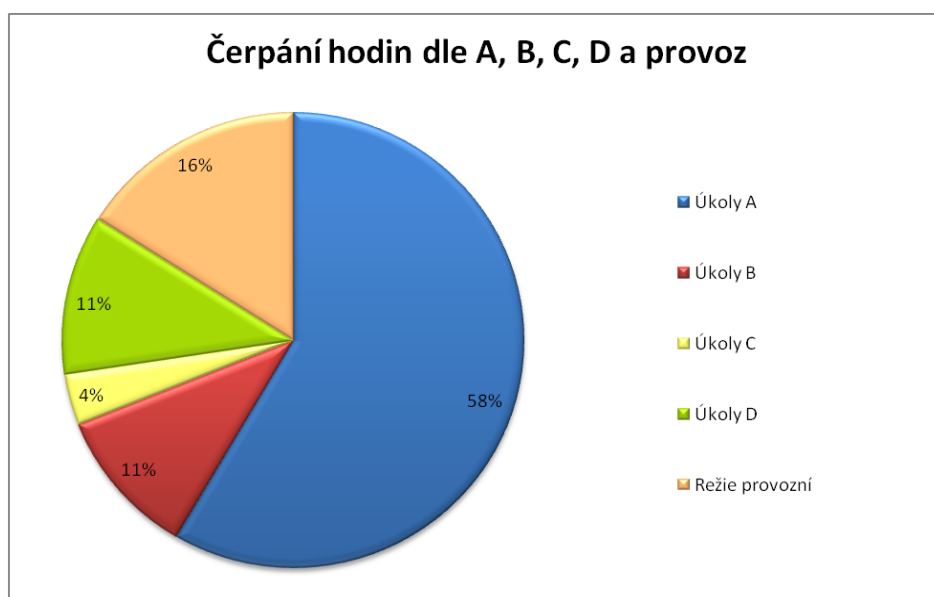
2.1 NÁPLŇ PRÁCE

Činnost ústavu byla v roce 2010 rozdělena do čtyř okruhů:

- A. Stálé činnosti
- B. Tematické úkoly
- C. Publikační činnost
- D. Interní úkoly

Rozdělení skutečné kapacity podle činností

	hodin	%
Skutečná kapacita za r. 2010	75 925	100
<i>z toho odpracováno:</i>		
na úkolech A	44 379	58
na úkolech B	7 990	11
na úkolech C	2 765	4
na úkolech D* (bez IÚ 4 Provozní režie)	8 610	11
režie provozní **	12 181	16



Poznámka:

* Do skupiny úkolů „D“ jsou zařazeny interní úkoly IÚ 1 - Správa informačních a komunikačních technologií, IÚ 2 - Aplikace GIS a IÚ 3 - Odborná režie, které se svým řešením podílí na odborné činnosti k úkolům ÚÚR.

Do režie k odborným činnostem je započtena konzultační činnost zaměstnanců na úkolech, na kterých nejsou řešiteli, cca 14 pracovních dní každého z nově nastupujících zaměstnanců, kapacita věnovaná zpracování výroční zprávy, přípravě plánu činnosti ústavu na r. 2011, kapacita na přípravu úkolů, které nebyly z různých důvodů v konečném řešení zařazeny do plánu práce ústavu, činnost ředitele a vedoucích oddělení věnovaná chodu organizační složky a část kapacity zaměstnankyň kanceláře ředitele.

** Do provozní režie jsou započteny práce, vykázané na interní úkoly IÚ 4, vykonávané především zaměstnanci z kanceláře ředitele.

2.1.1 Seznam úkolů řešených ÚÚR v roce 2010

(Popis jednotlivých úkolů je uveden v příloze č. 3)

A. STÁLÉ ČINNOSTI

A.1	Dokumentační, informační a vydavatelská činnost
A.1.1/ÚP	Vedení knihovny, dokumentační činnost
A.1.2/ÚP	Vydávání časopisu Urbanismus a územní rozvoj
A.1.3/ÚP	Vydávání příručky celostátně platných limitů - dodatky
A.1.4/ÚP	Dotčené orgány
A.1.5/ÚP	Slovník územního plánování
A.1.6/ÚP	Konzultační středisko ke stavebnímu právu + 1 000 otázek
A.1.7/ÚP	Územně analytické podklady (ÚAP)
A.1.8/ÚP	Politika územního rozvoje
A.1.9/ÚP	Principy a pravidla územního plánování
A.1.10/ÚP	Jednotná implementace ÚAP krajů při pořizování ZÚR a PÚR
A.2	Operativní úkoly
A.2.1/ÚP	Poradenská činnost pro veřejnou správu
A.2.2/ÚP	Spolupráce s vysokými školami
A.2.3/ÚP	Propagace
A.2.5/ÚP	Vypořádání práv a povinností k pozemkům
A.3	Zahraněční spolupráce, participace ÚÚR na mezinárodních aktivitách
A.3.1/RP	Činnost národního kontaktního místa ESPON
A.3.3/ÚP	Společný dokument územního rozvoje států „V4+2“
A.3.4/ÚP	Mezinárodní aktivity
A.3.5/ÚP	Činnost informačního střediska IFHP pro ČR
A.3.7/BP	NUO HABITAT
A.3.9/ÚP	Členství ve SPA-CE.NET a účast na činnosti
A.4	Monitorování, zpracování dat, www informace
A.4.1/ÚP	Evidence územně plánovací činnosti
A.4.2/ÚP	Portál územního plánování
A.4.3/ÚP	Monitorování Sbírký zákonů
A.4.4/RP	Monitoring mikroregionů a podpora jejich rozvoje
A.4.5/RP	Monitoring průměrných cen budované dopravní a technické infrastruktury
A.4.6/RP	Aktualizace informací o obvodech obcí s rozšířenou působností
A.4.7/RP	Monitoring indikátorů pro hodnocení Strategie regionálního rozvoje
A.4.8/BP	Monitoring komunálního bydlení
A.4.9/ÚP	Monitorování územních celků zapsaných v seznamu UNESCO
A.4.10/BP	Monitoring informací z médií o bytové politice
A.4.11/BP	Monitoring dotací v rámci programů podpory bydlení
A.4.12/ÚP	Monitoring judikatury z oblasti ÚP
A.4.13/SŘ	Systém stavebně technické prevence

B. TEMATICKÉ ÚKOLY

B.1/ÚP	Analýza vztahů datových sad veřejné správy
B.2/CR	Cestovní ruch a kulturní dědictví
B.3/ÚP	Vyhodnocení vlivů územních plánů na udržitelný rozvoj území - metodika
B.4/ÚP	Novelizace vyhlášek ke stavebnímu zákonu na úseku ÚP
B.5/ÚP	Novela stavebního zákona
B.6/BP	Hodnocení projektů regenerace sídlišť
B.7/ÚP	Územní studie rozvoje Česko-saského příhraničí – II. etapa
B.8/RP	Účast ve výzvě na projekt OP ESPON / Priorita 4
B.9/CR	Využití potenciálu cestovního ruchu
B.10/CR	Aktualizace hodnocení potenciálu cestovního ruchu na území ČR
B.11/ÚP	Plnění úkolu článku 122 z Politiky územního rozvoje ČR 2008
B.12/ÚP	Metodiky na úseku ÚP
B.13/BP	Vybrané údaje o bydlení
B.16/ÚP	E-learning územního plánování
B.20/BP	Indikátor pro hodnocení přiznání podpory bydlení obcím v r. 2010

C. PUBLIKACE

C.1/CR	Publikace "Cesty dědictví"
C.2/RP	Zpracování návrhu publikace "Czech Republic in Europe"
C.3/BP	Přehled dotací pro regeneraci sídlišť
C.4/ÚP	Aktualizace metodické příručky: Koordinace postupu zpracování ÚPD a návrhu komplexních pozemkových úprav
C.5/ÚP	Leták "Ochrana před povodněmi v ÚPD obcí"

D. INTERNÍ ÚKOLY

IÚ 1	Správa informačních a komunikačních technologií
IÚ 2	Aplikace GIS
IÚ 3	Odborná režie
IÚ 4	Provozní režie

2.1.2 Provozní a mzdové náklady na jednotlivé úkoly

A. STÁLÉ ČINNOSTI

Úkol č.	Zaměstnanci ÚÚR (hodiny)	Provozní hodina ¹ v Kč	Mzdová hodina ² v Kč	CELKEM v Kč
A.1	Dokumentační, informační a vydavatelská činnost			
A.1.1/ÚP	4 761	766 521	1 142 640	1 909 161
A.1.2/ÚP	5 006	805 966	1 201 440	2 007 406
A.1.3/ÚP	1 723	277 403	413 520	690 923
A.1.4/ÚP	466	75 026	111 840	186 866
A.1.5/ÚP	243	39 123	58 320	97 443
A.1.6/ÚP	2 549	410 389	611 760	1 022 149
A.1.7/ÚP	843	135 723	202 320	338 043
A.1.8/ÚP	1 652	265 972	296 480	662 452
A.1.9/ÚP	927	149 247	222 480	371 727
A.1.10/ÚP	699	112 539	167 760	280 299
A.2	Operativní úkoly			
A.2.1/ÚP	2 117	340 837	508 080	848 917
A.2.2/ÚP	227	36 547	54 480	91 027
A.2.3/ÚP	361	58 121	86 640	144 761
A.2.5/ÚP	1 578	254 058	378 720	632 778
A.3	Zahraněční spolupráce, participace ÚÚR na mezinárodních aktivitách			
A.3.1/RP	1 921	309 281	461 040	770 321
A.3.3/ÚP	701	112 861	168 240	281 101
A.3.4/ÚP	1 887	303 807	452 880	756 687
A.3.5/ÚP	108	17 388	25 920	43 308
A.3.7/BP	409	65 849	98 160	164 009
A.3.9/ÚP	415	66 815	99 600	166 415
A.4	Monitorování, zpracování dat, www informace			
A.4.1/ÚP	3 325	535 325	798 000	1 333 325
A.4.2/ÚP	660	106 260	158 400	264 660
A.4.3/ÚP	420	67 620	100 800	168 420
A.4.4/RP	1 356	218 316	325 440	543 756
A.4.5/RP	829	133 469	198 960	332 429
A.4.6/RP	550	88 550	132 000	220 550
A.4.7/RP	528	85 008	126 720	211 728
A.4.8/BP	1 833	295 113	439 920	735 033
A.4.9/ÚP	311	50 071	74 640	124 711
A.4.10/BP	985	158 585	236 400	394 985
A.4.11/BP	635	102 235	152 400	254 635
A.4.12/ÚP	519	83 559	124 560	208 119
A.4.13/SŘ	3 835	617 435	920 400	1 537 835

¹ Provozní hodina činí 161,- Kč ⇒ přímé věcné náklady za rok 2010 na jednoho zaměstnance (t. j. náklady na provoz celkem /minus/ FKSP /minus/ kooperace /poděleno/ fondem pracovní doby na 1 zaměstnance v hodinách na rok 2010 (1.824 hod.) /poděleno/ počtem zaměstnanců).

² Mzdová hodina činí 240,- Kč ⇒ mzdové náklady (vč. povinného pojištění) za rok 2010 na jednoho zaměstnance (t. j. celkové mzdové náklady vč. povinného pojištění /minus/ OOV na rok 2010 /poděleno/ na 1 zaměstnance fondem pracovní doby v hodinách na rok 2010 (1.824 hod.) /poděleno/ počtem zaměstnanců).

B. TEMATICKÉ ÚKOLY

Úkol č.	Zaměstnanci ÚÚR hodin	Provozní hodina v Kč	Mzdová hodina v Kč	CELKEM v Kč
B.1/ÚP	688	110 768	165 120	275 888
B.2/CR	421	67 781	101 040	168 821
B.3/ÚP	59	9 499	14 160	23 659
B.4/ÚP	64	10 304	15 360	25 664
B.5/ÚP	2	322	480	802
B.6/BP	752	121 072	180 480	301 552
B.7/ÚP	1 066	171 626	255 840	427 466
B.8/RP	7	1 127	1 680	2 807
B.9/CR	1 089	175 329	261 360	436 689
B.10/CR	658	105 938	157 920	263 858
B.11/ÚP	329	52 969	78 960	131 929
B.12/ÚP	1 363	219 443	327 120	546 563
B.13/BP	316	50 876	75 840	126 716
B.16/ÚP	850	136 850	204 000	340 850
B.20/BP	326	52 486	78 240	130 726

C. PUBLIKACE

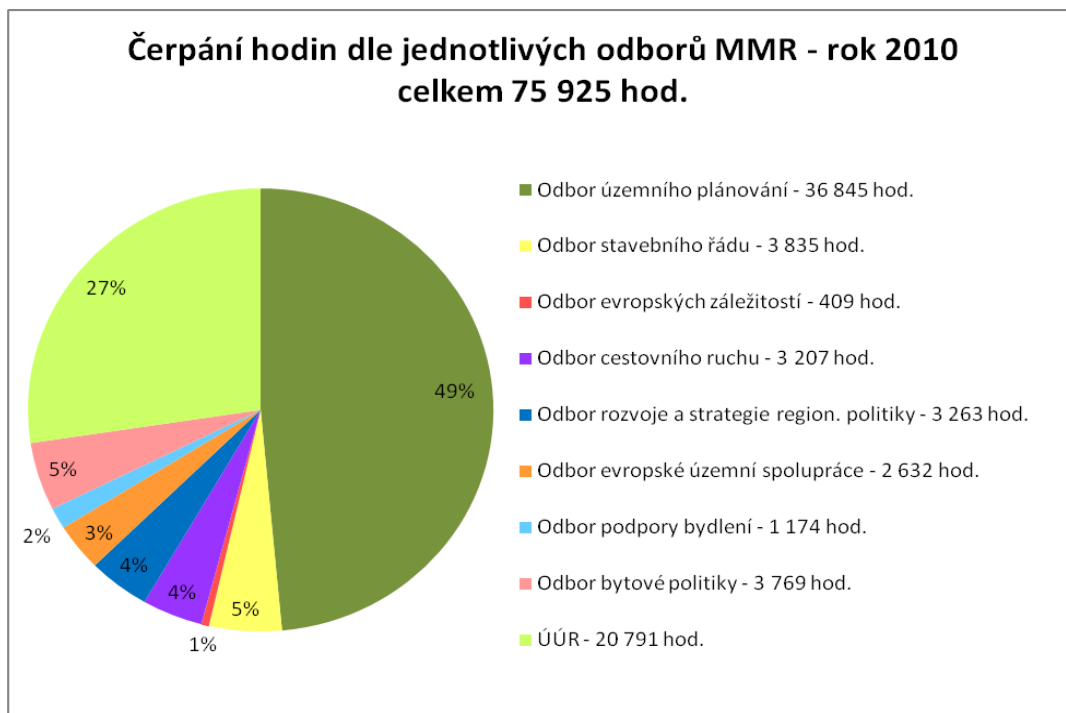
Úkol č.	Zaměstnanci ÚÚR hodin	Provozní hodina v Kč	Mzdová hodina v Kč	CELKEM v Kč
C.1/CR	1 039	167 279	249 360	416 639
C.2/RP	704	113 344	168 960	282 304
C.3/BP	96	15 456	23 040	38 496
C.4/ÚP	734	118 174	176 160	294 334
C.5/ÚP	192	30 912	46 080	76 992

D. INTERNÍ ÚKOLY

Úkol č.	Zaměstnanci ÚÚR hodin	Provozní hodina v Kč	Mzdová hodina v Kč	CELKEM v Kč
IÚ 1	1 835	295 435	440 400	735 835
IÚ 2	1 499	241 339	359 760	601 099
IÚ 3	5 276	849 436	1 266 240	2 115 676
IÚ 4	12 181	1 961 141	2 923 440	4 884 581

2.1.3 Struktura odběratelů

Hlavním a nejdůležitějším odběratelem úkolů řešených ústavem je zřizovatel, tj. Ministerstvo pro místní rozvoj. Zejména prostřednictvím publikací a časopisu se ale okruh odběratelů rozšiřuje o orgány státní správy a samosprávy a odbornou veřejnost (knihovny, úřady územního plánování, stavební úřady, vysoké školy, jiná ministerstva a jejich podřízené organizace, krajské úřady, projektanti, studenti a další), kterým slouží k celoživotnímu vzdělávání.



V roce 2010 pokračovala spolupráce s vysokými školami, a to zejména s Fakultou architektury VUT v Brně, s Fakultou architektury ČVUT v Praze, Ekonomicko-správní a Přírodovědeckou fakultou MU v Brně, Přírodovědeckou fakultou UK v Praze, VŠB-TU v Ostravě atd. Po několikaleté přestávce se podařilo ve spolupráci s OÚP MMR uspořádat tzv. "Kulatý stůl se zástupci vysokých škol".

Prostřednictvím www stránek ústavu (www.uur.cz) jsou významné výsledky činnosti ústavu prezentovány na internetu.

2.1.4 Přehled nejdůležitějších činností a úkolů s vazbou na strukturu odběratelů

Prostřednictvím ÚÚR zajišťuje Odbor územního plánování v souladu se stavebním zákonem metodickou podporu uplatňování soudobých poznatků územního plánování a poznatků stavebně technických, jakož i veřejných zájmů ve výstavbě a stavebnictví, zejména v ochraně životů a zdraví, v péči o životní prostředí a v ochraně kulturního, archeologického a přírodního dědictví.

Ústav územního rozvoje splňuje výše uvedený úkol mimo jiné vydáváním *publikací a časopisu Urbanismus a územní rozvoj*. Odborné veřejnosti je určena veřejně přístupná odborná knihovna poskytující knihovnické a informační služby. Její knihovní fond je dostupný klasickým způsobem i přes internet.

Nejdůležitější publikace/příručky, určené pořizovatelům a projektantům územně plánovací dokumentace a územně plánovacích podkladů, jsou pravidelně aktualizovány na webových stránkách ÚÚR, např. *Limity využití území, Dotčené orgány v procesu územního plánování, Principy a pravidla územního plánování, Průměrné ceny dopravní a technické infrastruktury* aj.

Dalším důležitým výstupem činnosti ÚÚR je spolupráce na vypracování *Metodických návodů MMR*, souvisejících zejména s pořizováním územně plánovací dokumentace a územně analytických podkladů, které jsou zveřejňovány na webu Ministerstva pro místní rozvoj na stránkách Odboru územního plánování a Odboru stavebního řádu MMR, resp. na stránkách ÚÚR pod odkazem *Konzultační středisko ke stavebnímu právu*. V rámci samostatného úkolu byla zpracována aktualizace metodické příručky *Koordinace územních plánů a pozemkových úprav*.

Činnost *Konzultačního střediska ke stavebnímu právu* představuje významnou část komunikace s orgány veřejné správy. Účelem konzultačního střediska je poskytovat konzultační a metodickou pomoc krajským úřadům, úřadům územního plánování a stavebním úřadům při plnění úkolů, které pro ně vyplývají ze stavebního zákona a touto pomocí jim usnadnit i činnost spojenou s vyřizováním dotazů, se kterými se na ně obrací veřejnost. Konzultační středisko má za cíl sjednocovat výkon státní správy při aplikaci stavebního zákona č. 183/2006 Sb., ve znění pozdějších předpisů, v praxi. Na základě vyhodnocení dosavadních zkušeností a poznatků z činnosti konzultačního střediska se ukazuje, že sjednocovat výklady stavebního práva poskytované a uplatňované jednotlivými složkami veřejné správy je nezbytné. Konzultační středisko provozuje na webu ÚÚR samostatné stránky. Pro orgány veřejné správy je v jejich rámci k dispozici internetová *diskuse*. Odborné veřejnosti jsou dále k dispozici informace v podobě otázek a odpovědí v rubrice *1000 otázek*.

Rovněž portály spravované ÚÚR, tj. *Portál územního plánování a Slovník územního plánování*, napomáhají odborné i laické veřejnosti plnohodnotně se seznámit se všemi zásadními požadavky vyplývajícími z územního plánování. *Portál územního plánování* je otevřeným, průběžně aktualizovaným systémem odkazů (rozcestníkem) na relevantní informace v oboru územního plánování a územního rozvoje, vyplývajících jak z činností ÚÚR, tak externích zdrojů. Cílem *Slovníku územního plánování* je udržovat definice pojmů územního plánování a souvisejících oborů v souladu s aktuálními právními předpisy.

V roce 2009 byly připravovány podklady pro aktualizaci a propagaci *Politiky územního rozvoje ČR 2008* (PÚR). Byly dopracovány metodické návody pro implementaci PÚR pro stavební úřady a pro činnost veřejné správy, vyhodnocení ÚAP krajů pro potřeby aktualizace PÚR a soustavně byly sledovány relevantní podklady pro aktualizaci PÚR. Součástí řešení úkolu byla i aktivní účast řešitelů na jednáních Konzultačního výboru pro PÚR a dále v pracovních týmech MMR, ustavených k plnění úkolů z PÚR.

V roce 2010 byl dokončen *Společný dokument územního rozvoje států V4+2*. Společný dokument vznikl ve spolupráci šesti zemí – Bulharska, České republiky, Maďarska, Polska, Rumunska a Slovenska. Zabývá se tzv. rozvojovými póly, rozvojovými osami a dopravními sítěmi. Koordinátorem a hlavním zpracovatelem tohoto dokumentu je ÚÚR. Společný dokument byl rovněž projednán ministry zemí V4+2 zodpovědnými za územní rozvoj, kteří k němu přijali závěry. Z nich vyplývá úkol další spolupráce na poli územního rozvoje států V4+2.

V roce 2010 se pokračovalo v práci na Územní studii rozvoje česko-saského příhraničí. Ústav územního rozvoje se podílí na řadě dalších zahraničních aktivit.

Odborem evropské územní spolupráce je ÚÚR pověřen výkonem činnosti *Národního kontaktního místa programu ESPON (European Spatial Planning Observation Network – Evropská monitorovací síť pro územní rozvoj a soudržnost)*. V rámci úkolu byla zpracována informační publikace o realizovaných a zpracovávaných projektech programu ESPON. V rámci samostatného úkolu byla vydána další publikace *Česká republika v projektech ESPON*.

Odborem evropských záležitostí je ÚÚR pověřen výkonem činnosti *Národního centra bydlení a rozvoje sídel v České republice (Agenda HABITAT – National Urban Observatory)*.

Z pověření Odboru územního plánování je ÚÚR *kolektivním členem IFHP (International Federation for Housing and Planning – Mezinárodní federace pro bydlení a plánování)*. Členství v IFHP umožňuje zaměstnancům ÚÚR seznamovat se s nejnovějšími světové trendy v oblasti bydlení a plánování a poznatky zprostředkovávat odborné veřejnosti.

Dále je ústav *členem SPA-CE-NET (Network of Spatial Research and Planning Institutes in Central and Eastern Europe)* – sítě středoevropských metodických a výzkumných institucí, zabývajících se výzkumem, monitoringem i operativním servisem územního a prostorového plánování na celostátní, regionální i lokální úrovni.

Ústav územního rozvoje v rámci stálých činností řeší rovněž řadu monitorovacích úloh. V souladu se stavebním zákonem byl zřizovatelem pověřen vedením *Evidence územně plánovací činnosti*, jejímž předmětem jsou data o územně plánovací dokumentaci a územních studiích včetně průběhu jejich pořizování, dále pak zastavitelných plochách a účelu jejich využití. Pro zajištění evidence a jejího zveřejňování způsobem umožňujícím dálkový přístup ÚÚR vyvíjí a provozuje webové aplikace pro prohlížení a on-line aktualizaci databáze pověřenými pracovníky krajských úřadů. Informace o schválených územních plánech významně ovlivňují rozhodování soukromého sektoru o tom, kam vloží své prostředky a jaký bude jeho podíl na rozvoji obcí nebo krajů. Tyto informace jsou dále jedním z rozhodujících podkladů pro získávání veřejných prostředků, a to i z evropských fondů.

Další významnou úlohou, zadanou Odborem rozvoje a strategie regionální politiky, je provozování *Informačního systému mikroregionů* jako podkladu pro podporu jejich rozvoje. V rámci úkolu se uskutečnil již IV. ročník semináře k problematice mikroregionů, tentokrát se zaměřením na rozvojové projekty mikroregionů. Pro uvedený odbor jsou zpracovávány i další monitorovací úlohy, např. *Průměrné ceny dopravní a technické infrastruktury, Informace o obvodech obcí s rozšířenou působností, Indikátory pro hodnocení realizace Strategie regionálního rozvoje*.

Pro Odbor bytové politiky, Odbor podpory bydlení a rovněž i Státní fond rozvoje bydlení slouží *Monitoring dotací v rámci programů podpory bydlení, Monitoring komunálního bydlení, Monitoring informací z médií o bytové politice, Přehled dotací pro regeneraci sídlišť, Hodnocení projektů regenerace sídlišť a Vybrané údaje o bydlení*.

Pro Odbor cestovního ruchu byla připravena publikace *Cesty dědictví*, která shrnuje dosavadní výsledky práce na sestavování tematických tras propojujících kulturní památky na území ČR. Vysoce přínosnou a využitelnou jak pro zadavatele, tak pro kraje v mnoha oblastech při utváření politiky rozvoje cestovního ruchu je v roce 2010 dokončená *Aktualizace hodnocení potenciálu cestovního ruchu*. Jedná se o rozbor územních a socioekonomických podmínek pro rozvoj aktivit cestovního ruchu.

S ohledem na měřítko se řešeným úkolům vymyká *Monitoring stavebně technické prevence*. Sledovanou jednotkou je v tomto případě *stavba a její konstrukce*, zatímco předmětem řešení

ostatních úkolů je území, požadavky na jeho využití a možnosti jeho využití. V rámci úkolu byla vytvořena webová aplikace iSSTP (on-line systém stavebně technické prevence), která byla uvedena do zkušebního provozu. Úkol je řešen ve spolupráci se SIA ČR a vybranými stavebními úřady. Výsledky monitoringu by měly sloužit Odboru stavebního řádu MMR jako podklad pro navrhování a aktualizaci technických požadavků na stavby (v zákonných předpisech nebo normách).

Další činností je úkol *Vypořádání práv a povinností k pozemkům*. Cílem úkolu je majetkoprávní vypořádání akcí komplexní bytové a účelové výstavby po zrušených krajských inženýrských organizacích. Vypořádání se týká nemovitostí, které jsou doposud evidovány v katastru nemovitostí jako vlastnictví státu a právo hospodařit s majetkem státu přísluší ÚÚR. Tento úkol byl zadán ÚÚR při zahájení jeho činnosti před vznikem Úřadu pro zastupování státu ve věcech majetkových, kam systémově náleží.

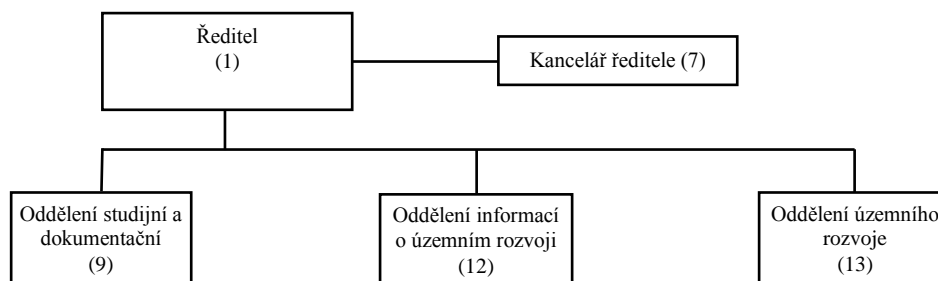
Některé výsledky práce ústavu byly pro další zlepšení informovanosti odborné veřejnosti uvedeny v časopisu *Urbanismus a územní rozvoj*. Odběratelům časopisu byl s č. 1/2010 poskytnut jako mimořádná příloha sborník ze semináře AUÚP na téma *Město, region a velké průmyslové zóny* a s č. 4/2010 sborník na téma *Město, kultura a cestovní ruch*. Společně s číslem 3/2010 byl distribuován zdarma *Společný dokument územního rozvoje států V4+2*. Č. 5/2010 bylo velmi obsáhlé a bylo věnováno tématu *20 let územního rozvoje v ČR*.

Významné výsledky činnosti ústavu jsou prezentovány na Internetu prostřednictvím webových stránek ústavu (www.uur.cz). Tyto stránky byly v roce 2009 vybrány Národní knihovnou ČR jako kvalitní zdroj, který by měl být uchován do budoucna a stát se součástí českého kulturního dědictví. Stránky jsou archivovány několikrát ročně a jejich záznam je součástí České národní bibliografie a katalogu NK ČR.

2.2 ORGANIZAČNÍ STRUKTURA A PERSONÁLNÍ OBSAZENÍ

2.2.1 Organizační schéma ÚÚR

Organizační schéma k 1. 1. 2010 – 31. 12. 2010



Skutečný průměrný přepočtený počet k 31. 12. 2010 činil 42 osob.

2.2.2 Personální obsazení

V následujícím seznamu jsou uvedeni všichni zaměstnanci ÚÚR k 31. 12. 2010.

ŘEDITEL:

- **Mgr. Robert VESELÝ** – s účinností ke dni 15. března 2010 jmenován do funkce ředitele Ústavu územního rozvoje na základě Rozhodnutí ministra č. 42/2010 ze dne 10. března 2010.

specializace: regionální politika a územní rozvoj na evropské a celostátní úrovni, mezinárodní spolupráce

KANCELÁŘ ŘEDITELE:

- **Ing. Alena NAVRÁTILOVÁ** – *vedoucí kanceláře ředitele*
– zástupce ředitele
– referent státní správy a samosprávy
specializace: návrhy právních předpisů s celostátní působností na úseku územního plánování, metodiky, strategické dokumenty, politika územního rozvoje;
- Marta FOLTÁNOVÁ – referent majetkové správy, zásobovač, pokladník
- Ivana HENEŠOVÁ – domovník
- Ing. Petr HLADIŠ – správce informačních a komunikačních technologií
specializace: správa sítě, SW a HW, programování, www stránky
- Silvie JURÁNKOVÁ – administrativní a spisový pracovník, asistentka
specializace: sekretářské práce, zajišťování registrace a archivace závažných dokumentů
- Alena LÁTALOVÁ – personalista, správa rekreačního a školicího střediska Jakub
- Zdeňka PEŤOVÁ – hlavní účetní, správce rozpočtu

ODDĚLENÍ ÚZEMNÍHO ROZVOJE:

- **Ing. Marie POLEŠÁKOVÁ, Ph.D.** – *vedoucí oddělení*
– referent státní správy a samosprávy
specializace: územní plánování – právní předpisy, technická infrastruktura, protipovodňová ochrana, cenová a daňová politika, bytová politika, politika územního rozvoje
- Ing. arch. Pavla BALABÁNOVÁ, CSc. – referent státní správy a samosprávy
specializace: územní plánování - konzultační a poradenská činnost, metodiky, zeleň a rekreace
- RNDr. Jan BÍNA, CSc. – referent státní správy a samosprávy
specializace: cestovní ruch, regionální politika, rozvoj regionů, měst a obcí, osídlení, politika územního rozvoje
- Ing. arch. Hana HALASOVÁ – referent státní správy a samosprávy
specializace: územní plánování – zemědělství, rozvoj venkovských sídel, regenerace panelových sídlišť, ekonomie staveb
- Ing. Vladimír HYVNAR – referent státní správy a samosprávy
specializace: územní plánování – limity využití území, metodiky, poradenská činnost, politika územního rozvoje
- Ing. Dana CHLUPOVÁ – referent státní správy a samosprávy
specializace: rozvoj bydlení, bytová politika, obecní bytový fond
- Ing. Igor KYSELKA, CSc. – referent státní správy a samosprávy
specializace: územní plánování – ochrana přírody a krajiny, územní systém ekologické stability, zeleň v krajině a sídlech, plánování krajiny, pozemkové úpravy, mezinárodní spolupráce
- RNDr. Vladimíra LABOUNKOVÁ – referent státní správy a samosprávy
specializace: regionální politika, mikroregiony, trh práce, strategické dokumenty regionálního plánování a mikroregionů
- Ing. Ludmila ROHREROVÁ – referent státní správy a samosprávy
– *zástupce vedoucí oddělení*
specializace: regionální politika vč. mezinárodní spolupráce, bytová politika, urbanistická ekonomie
- Ing. Naděžda ROZMANOVÁ – referent státní správy a samosprávy
specializace: konzultační a poradenská činnost + metodiky na úseku územního plánování se zaměřením na územně plánovací dokumentaci, rozvoj a obnova venkova
- Ing. arch. Eva ROZEHNALOVÁ – referent státní správy a samosprávy
specializace: územní plánování – občanské vybavení, regenerace panelových sídlišť, právní předpisy a metodiky, politika územního rozvoje
- Ing. arch. Marie TOMÍŠKOVÁ – referent státní správy a samosprávy
specializace: územní plánování - kulturní hodnoty území, památková ochrana s vazbou na cestovní ruch, regenerace panelových sídlišť, právní předpisy a metodiky
- Ing. arch. Jaroslav TUŠER, CSc. – referent státní správy a samosprávy
specializace: územní plánování – územně plánovací dokumentace, politika územního rozvoje, právní předpisy a metodiky, GIS a CAD

ODDĚLENÍ STUDIJNÍ A DOKUMENTAČNÍ:

- **PhDr. Lenka JEŽKOVÁ** – *vedoucí oddělení*
– knihovník
specializace: koncepce a metodika databáze knihovny, hesláře v oblasti územního plánování, rešeršní práce, agenda ISBN, akvizice, dokumentační práce
- Tamara BLATOVÁ – technický redaktor
specializace: redaktor časopisu, distribuce publikací
- Ivana DIVIŠOVÁ – technický redaktor
specializace: redaktor časopisu, BOZP
- Miroslava DOSEDLOVÁ – knihovnice
specializace: knihovnické práce
- Ing. arch. Lubor FRIDRICH – redaktor - novinář, referent státní správy a samosprávy
– *zástupce vedoucí oddělení*
specializace: odborný redaktor časopisu, mezinárodní spolupráce (ESPON)
- Mgr. Kateřina KUCHAROVÁ – překladatel
specializace: odborný překladatel
- Ing. Elena LOJKOVÁ – referent státní správy a samosprávy
specializace: mezinárodní spolupráce (ESPON)
- Ing. Petr MARTYKÁN – překladatel
specializace: odborný překladatel
- Mgr. Igor NAJMAN – referent státní správy a samosprávy
specializace: stavební právo, správní řád a související legislativa

ODDĚLENÍ INFORMACÍ O ÚZEMNÍM ROZVOJI:

- **Ing. arch. Zdenka HLADIŠOVÁ, CSc.** – *vedoucí oddělení*
– referent státní správy a samosprávy
specializace: územní plánování – metodiky ÚPD a ÚPP, evidence územně plánovací činnosti; koncepce a tvorba informačních systémů a aplikací pro podporu řešení odborných úkolů a jejich prezentaci; www
- **Ing. arch. Miriam BLAŽKOVÁ** – referent státní správy a samosprávy
– *zástupce vedoucí oddělení*
specializace: územní plánování – metodiky pro územní rozhodování, dotčené orgány; mezinárodní spolupráce při zabezpečení činnosti a provozu národního „Informačního centra bydlení a rozvoje sídel v ČR“ (Agenda Habitat); prezentace, www
- **Ing. Michal ARTIM** – projektant informačních a komunikačních systémů
specializace: koncepce informačních systémů a aplikací pro podporu řešení odborných úkolů a jejich prezentaci; metodické, analytické, normotvorné a projekční práce, testování; evidence územně plánovací činnosti
- **Ing. Pavel D’AMBROS** – referent státní správy a samosprávy
specializace: stavební řád – koncepce a tvorba systému stavebně technické prevence; stavebně technické příčiny vad, poruch a havárií staveb
- **Ing. arch. Jana HURNÍKOVÁ** – referent státní správy a samosprávy
specializace: územní plánování – metodiky ÚPD a ÚPP, územně analytické podklady, terminologie; www
- **Mgr. Marek CHMELAR** – referent státní správy a samosprávy
specializace: geografie na úseku územního a regionálního plánování; tvorba geografických informačních systémů pro podporu řešení odborných úkolů a jejich prezentaci
- **Ing. František NANTL** – referent státní správy a samosprávy
specializace: územní plánování – doprava v sídlech a regionech, politika územního rozvoje, územní studie
- **Ing. Monika NOVÁKOVÁ** – referent státní správy a samosprávy
specializace: vypořádání práv a povinností k pozemkům (agenda INKA); evidence informačních a komunikačních technologií, koordinace jejich účtování; www
- **Ing. Dana PLESKAČOVÁ** – referent státní správy a samosprávy
specializace: stavební řád – koncepce a tvorba systému stavebně technické prevence; stavebně technické příčiny vad, poruch a havárií staveb
- **Ing. Daniel RYCHLÝ** – programátor
specializace: koncepce a tvorba informačních systémů a aplikací pro podporu řešení odborných úkolů a jejich prezentaci; koordinace a vývoj aplikačního programového vybavení pro podporu řešení odborných úkolů a jejich prezentaci
- **Ing. arch. Hana ŠIMKOVÁ, Ph.D.** – referent státní správy a samosprávy
specializace: územní plánování – kulturní hodnoty území, památková ochrana vč. vazeb na cestovní ruch; bydlení; koncepce a tvorba informačních systémů na úseku územního plánování; prezentace, www
- **Dana VÍTKOVÁ** – asistentka
specializace: zajišťování specializovaných organizačních a koordinačních činností a agend souvisejících s řešením vybraných úkolů; spisová služba vč. podatelny

2.3 HOSPODAŘENÍ ORGANIZACE V ROCE 2010

2.3.1 Základní hospodářské ukazatele

Období: 2010

KAPITOLA: 317

v tis. Kč

Ukazatel	Rozpočet 2010		Skutečnost 2010	% plnění 3:2
	schválený	po změnách		
	1	2	3	4
Běžné výdaje celkem	32 287	35 347	33 496	94,76
v tom:				
- neinvestiční nákupy a související výdaje celkem	32 010	35 030	33 195	94,76
z toho :				
- platy zaměstnanců a ost. platby	14 336	14 336	14 170	98,84
v tom: - limit prostředků na platy	13 837	13 837	13 699	99,00
- ostatní osobní výdaje	499	499	471	94,39
- povinné pojistné	4 874	4 874	4 669	95,79
- ostatní nákupy a výdaje	12 800	15 820	14 356	90,75
- přiděl FKSP	277	277	274	98,92
- náhrady mezd v době nemoci		40	27	67,50
Neinvestiční dotace občanským sdružením	0	0	0	0
Ostatní dotace a příspěvky	0	0	0	0
Kapitálové výdaje celkem:	5 950	5 950	4 431	74,47
v tom: - systémové dotace	5 950	5 950	4 431	74,47
Limit počtu zaměstnanců	43	43	42	97,67
Příjmy celkem	1 600	1 600	1 778	111,13

Nejvyšší čerpání běžných výdajů představuje seskupení pol. 5169 - úkol č. 6/87 Politika územního rozvoje, dokumentační a vydavatelská činnost, operativní činnost - 7 019 tis. Kč, dále pak služby telekomunikací - 894 tis. Kč, spotřeba energií 803 tis. Kč. Z položky 5429-Ostatní náhrady obyvatelstvu byly uhrazeny úroky z prodlení a náklady soudního řízení J. a E. Pavelkovým, vyplývající ze soudního řízení č. j. 13 Co 415/2009 v celkové výši 2 922 tis. Kč (RO MMR č. 17 ze dne 31. 5. 2010, ve výši 2 900 tis. Kč).

V čerpání ostatních položek se promítlo rozhodnutí ministra č. 138/2010 o návrhu úsporných opatření ze dne 4. 8. 2010 o 10 % úspoře ostatních běžných výdajů. Některé výdaje byly odsunuty do dalšího roku. Toto se týká hlavně pol. 5171 Údržba budovy, kdy se neprovedla plánovaná výměna oken.

2.3.2 Vyhodnocení čerpání rozpočtu výdajů a příjmů

2.3.2.1 Kapitálové výdaje

V roce 2010 byly prostředky čerpány takto:

v tis. Kč

Položka		Původní rozpočet	Rozpočet po úpravě	Čerpání
6111	Programové vybavení	3 150	1 449	1 430,15
6113	Nehmotné produkty	-	-	-
6122	Stroje, přístroje a zařízení			
6125	Výpočetní technika	2 400	4 101	3 000,40
6123	Dopravní prostředky	400	400	0
CELKEM		5 950	5 950	4 430,55

V roce 2010 pokračovala kompletace a modernizace výpočetní techniky, včetně softwarového vybavení a to tak, aby odpovídala úrovni zadávaných úkolů, jejichž výstupy jsou náročné na grafická a mapová vyjádření. Byly pořízeny 1 PC sestava Business Line vč. instalací, 4 PC sestavy Excelent, 2 tiskárny HP Color Laser Jet včetně vazačů. Byla provedena dodávka, instalace a konfigurace Switchů Cisco, Exchange server 2010, dataprojektor Canon.

Vázání na položce 6125 - Výpočetní technika ve výši 1 500 tis. Kč bylo dodrženo.

2.3.2.2 Běžné výdaje 2010

v tis. Kč

Seskupení položek		Původní rozpočet	Rozpočet upravený	Čerpání
501	Platy zaměstnanců	13 837	13 837	13 698,55
502	OOV	499	499	470,69
503	Povinné pojištění	4 874	4 874	4 669,08
50	Celkem	19 210	19 210	18 838,32
513	Nákup materiálu	-	835	810,48
514	Finanční výdaje	-	10	0,90
515	Nákup vody, energie + PHM	-	890	803,06
516	Nákup služeb	10 500	9 260	8 546,38
517	Ostatní nákupy	2 300	1 875	1 259,91
519	Neinvestiční příspěvky a náhrady	-	4	3,22
51	Celkem	12 800	12 874	11 423,95
534	Příděl FKSP	277	277	274,00
536	Kolky	-	10	3,76
536	Poplatky	-	10	6,80
53	Celkem	277	297	284,56
542	Náhrady mezd v době nemoci	-	40	27,00
542	Náhrady placené obyvatelstvu	-	2 926	2 922,00
54	Celkem	-	2 966	2 949,06
5	Běžné výdaje – c e l k e m	32 287	35 347	33 495,88
z toho:	seskupení 51+53+54	13077	16 137	14 657,57
	seskupení 51+53+54-FKSP	12 800	15 860	14 383,57

2.3.2.3 Mzdové prostředky

Čerpání mzdových prostředků a stavu zaměstnanců k 31. 12. 2010 dle výkazu Práce – 2 - O4

v tis. Kč

Ukazatel	Jednotka	Rozpočet schválený	Rozpočet upravený	Skutečnost
Průměrný přep. počet zaměstnanců	os.	43	43	42
Přepočtený stav k 31.12.2010	os.			42
Platy zaměstnanců a ostatní platby z toho:	tis. Kč	14 336	14 336	14 169,24
Platy zaměstnanců	tis. Kč	13 837	13 837	13 698,55
Ostatní osobní výdaje (OOV)	tis. Kč	499	499	470,69
Průměrný plat	Kč	26 815	26 815	27 180

2.3.2.4 Tvorba příjmů

v tis. Kč

Příjmy z vlastní činnosti	128,10
Příjmy z pronájmu	1 478,53
Příjmy z úroků	0,48
Ostatní nedaňové příjmy	143,59
Příjmy z prodeje HIM	27,70
Celkem	1 778,40

3. VÝSLEDKY KONTROL PROVEDENÝCH ZA ROK 2010

3.1 KONTROLY VNĚJŠÍ

- 1) V termínu 10. – 11. června 2010 byl proveden metodický dohled pracovníky oddělení finančních služeb MMR.
- 2) V měsíci červenci 2010 proběhla kontrola ze strany České správy sociálního zabezpečení Brno.
- 3) V období 9. září – 15. října 2010 byla provedena pracovníky OIA a kontroly MMR veřejnosprávní kontrola účinnosti vnitřního kontrolního systému v rámci vnitřního provozního a finančního řízení organizace ve smyslu § 13, odst. 1 zák. č. 320/2001 Sb. o finanční kontrole ve veřejné správě.
- 4) V termínu 20. – 24. září 2010 proběhla veřejnosprávní kontrola Samostatného oddělení kontroly MMR.

3.2 VLASTNÍ PROVĚRKY







V rámci vlastního kontrolního systému byly provedeny prověrky pokladny, nákupů techniky (kapitálové výdaje) a prověřeny namátkově položky v seskupení 516 a 5171.

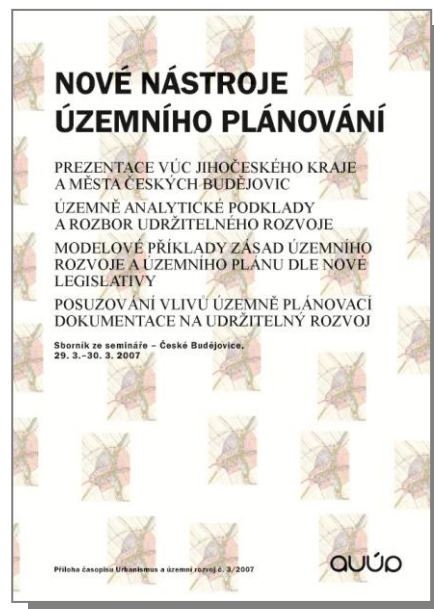





**PUBLIKAČNÍ ČINNOST
ZA OBDOBÍ 2007 - 2010**

**PŘÍLOHA č. 1
k
Výroční zprávě za rok 2010**

- **Územní plánování v České republice 2007**
Town and Country Planning in the Czech Republic 2007
Hana Halasová – Vlasta Šilarová
<http://www.uur.cz/default.asp?ID=2828>
- **Průměrné ceny dopravní a technické infrastruktury**
Aktualizace za rok 2007
Marie Polešáková a kolektiv
- **Limity využití území**
Vladimír Hyvnar a kolektiv
<http://www.uur.cz/default.asp?ID=2591>
- **Obec a územní plánování**
Postavení a činnost obcí v územním plánování upravuje nový stavební zákon
Autorský kolektiv Ústavu územního rozvoje a Odboru územního plánování Ministerstva pro místní rozvoj
<http://www.uur.cz/default.asp?ID=2828>
- **Dotčené orgány v procesu územního plánování**
Miriam Blafňová
Aktualizace internetové prezentace
<http://www.uur.cz/default.asp?ID=2588>
- **Časopis Urbanismus a územní rozvoj: čísla 1, 2, 3, 4, 5, 6**
Přílohy k č.: 3/2007 Nové nástroje územního plánování
5/2007 Rozvojové oblasti a osy v dokumentech územního rozvoje vybraných zemí střední Evropy
<http://www.uur.cz/default.asp?ID=2569>
<http://www.uur.cz/default.asp?ID=2825>
<http://www.uur.cz/default.asp?ID=2835>
<http://www.uur.cz/default.asp?ID=2875>
<http://www.uur.cz/default.asp?ID=2876>
<http://www.uur.cz/default.asp?ID=2877>







- **Obec a územní plánování**
Postavení a činnost obcí v územním plánování
Aktualizace letáku z roku 2007
Autorský kolektiv Ústavu územního rozvoje a Odboru územního plánování Ministerstva pro místní rozvoj
<http://www.uur.cz/default.asp?ID=2880>
- **Limity využití území**
Vladimír Hyvnar a kolektiv
Aktualizace internetové prezentace
<http://www.uur.cz/default.asp?ID=2591>
- **Stavby a zařízení pro výrobu energie z vybraných obnovitelných zdrojů**
Metodický pokyn k jejich umístování
Autorský kolektiv Ústavu územního rozvoje a Odboru územního plánování Ministerstva pro místní rozvoj
<http://www.uur.cz/default.asp?ID=2880>
- **Nové stavby pro venkov**
Aktualizované vydání 2008
Ludmila Kašparová, Eva Rozehnalová a kolektiv
<http://www.uur.cz/default.asp?ID=2880>
- **Průměrné ceny dopravní a technické infrastruktury**
Aktualizace za rok 2008
Marie Polešáková a kolektiv
<http://www.uur.cz/default.asp?ID=2880>
- **Dotčené orgány v procesu územního plánování**
Miriám Blafňová
Aktualizace internetové prezentace
<http://www.uur.cz/default.asp?ID=2588>
- **Principy a pravidla**
Autorský kolektiv ÚÚR
Aktualizace internetové prezentace
<http://www.uur.cz/default.asp?ID=2571>
- **Studie rozvoje česko-slovenského příhraničí**
Kolektiv Ústavu územního rozvoje a Afí PROJEKT, s.r.o.
<http://www.uur.cz/default.asp?ID=2880>
- **Časopis Urbanismus a územní rozvoj: čísla 1, 2, 3, 4, 5, 6**
Přílohy k č.:
2/2008 Nové územní plány – problematika železniční dopravy
5/2008 Integrovaný operační program – zpracování rozboru udržitelného rozvoje území
6/2008 Veřejná prostranství – veřejné prostory, sídelní zeleň, krajina v územ. plánování
<http://www.uur.cz/default.asp?ID=2899>
<http://www.uur.cz/default.asp?ID=3136>
<http://www.uur.cz/default.asp?ID=3137>
<http://www.uur.cz/default.asp?ID=3189>
<http://www.uur.cz/default.asp?ID=3190>
<http://www.uur.cz/default.asp?ID=3215>

OBEA A ÚZEMNÍ PLÁNOVÁNÍ

Postavení a činnost obcí v územním plánování upravuje nový stavební zákon



Stavební zákon
Územní plánování
Postavení obcí v územním plánování
Územní plán
Vymezení zastavěného území
Územní plánovací podklady - územní analytické podklady, územní studie
Rozhodování v území - regulační plán, územní rozhodnutí (územní souhlas, veřejnoprávní smlouva)

Ministerstvo pro místní rozvoj, odbor územního plánování
Ústav územního rozvoje
červen 2007

LIMITY využití území

Praktická příručka



Vladimír Hyman
a kolektiv

III. vydání, 2007

MINISTERSTVO PRO MÍSTNÍ ROZVOJ
ÚUR ÚSTAV ÚZEMNÍHO ROZVOJE

STAVBY A ZAŘÍZENÍ PRO VÝROBU ENERGIE Z VYBRANÝCH OBNOVITELNÝCH ZDROJŮ

metodický pokyn k jejich umístění



Úvod do problematiky
Legislativa v oblasti energetiky - výběr hlavních ustanovení a pojmů
Státní koncepce, státní programy podpory, fondy EU
Vybrané obnovitelné zdroje energie - základní informace
Umísťování staveb a zařízení pro výrobu energie z vybraných obnovitelných zdrojů
Příklady realizací

Ministerstvo pro místní rozvoj
ÚUR ÚSTAV ÚZEMNÍHO ROZVOJE
červenec 2008

PROGRAM - OBNOVA - VENKOV
VESNICE
NOVÉ STAVBY PRO VENKOV
Ludmila Kasparová, Eva Rozehnalová a kolektiv

ÚUR 8

PROGRAM - OBNOVA - VENKOV
VESNICE
PRŮMĚRNÉ CENY DOPRAVNÍ A TECHNICKÉ INFRASTRUKTURY
- AKTUALIZACE 2008 -
Marie Polešáková a kolektiv

MINISTERSTVO PRO MÍSTNÍ ROZVOJ
ÚUR ÚSTAV ÚZEMNÍHO ROZVOJE 11

DOTČENÉ ORGÁNY

V PROCESU ÚZEMNÍHO PLÁNOVÁNÍ

DOTČENÉ ORGÁNY
V PROCESU ÚZEMNÍHO PLÁNOVÁNÍ

MINISTERSTVO PRO MÍSTNÍ ROZVOJ
ÚUR ÚSTAV ÚZEMNÍHO ROZVOJE
BRNO, 2008





P RINCIPY a P RAVIDLA




ÚZEMNÍHO
PLÁNOVÁNÍ

STUDIE ROZVOJE ČESKO-SLOVENSKEHO PŘIHRANIČÍ
STÚDIA ROZVOJA SLOVENSKO-ČESKÉHO PRIHRANIČNÉHO ÚZEMIA

2008






Integrovaný operační program – zpracování rozboru udržitelného rozvoje území

Výstupy ze semináře pro zadatele k aktivitě 5.3 a) Podpora při zavádění územně analytických podkladů (UAP) obcí a krajů

Přírodní pilíř v procesu pořizování územně analytických podkladů (UAP) / Vladimír Maškovič ■ Rozbor udržitelného rozvoje území v kontextu územního plánování a příklady pro hospodářský a sociální pilíř / Karel Maier ■ Sociální pilíř udržitelného rozvoje území – náměty ke zpracování dat / Jiří Jedlička

PRÍLOHA ČASOPISU URBANISMUS A ÚZEMNÍ ROZVOJ 5 / 2008



Veřejná prostranství

Veřejné prostory, sídelní zeleň, krajina v územním plánování



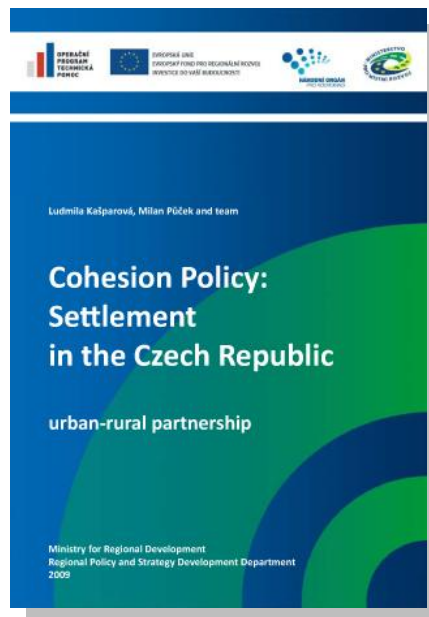
Sborník ze semináře AUÚP • Františkovy Lázně • 17.-18. 4. 2008




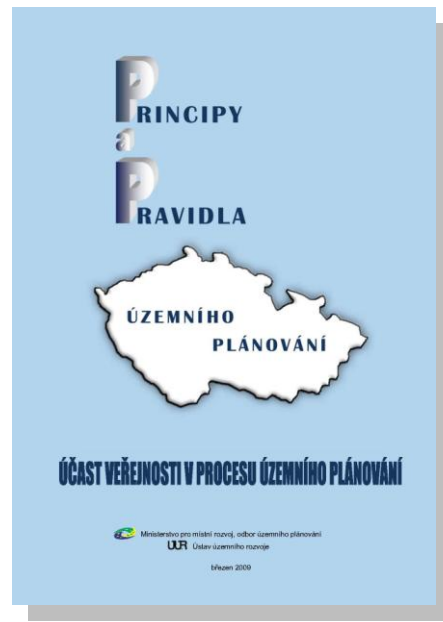
oúo


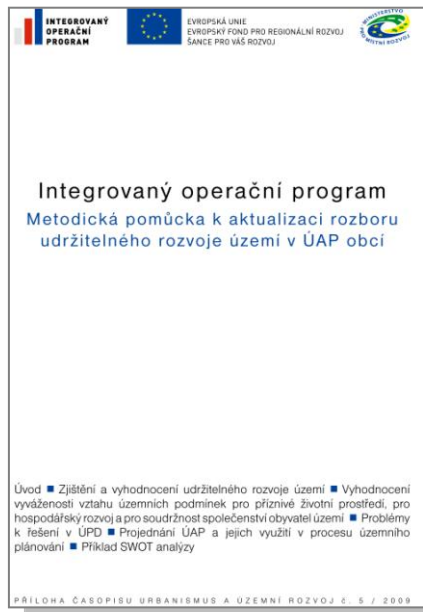





- **KOHEZNÍ POLITIKA: Osídlení v České republice**
Partnerství měst a venkova
Ludmila Kašparová, Milan Půček a kolektiv
<http://www.uur.cz/default.asp?ID=3179>

COHESION POLICY: Settlement in the Czech Republic
Urban-rural partnership
Ludmila Kašparová, Milan Půček and team
<http://www.uur.cz/default.asp?ID=3179>
- **Průměrné ceny dopravní a technické infrastruktury**
Aktualizace za rok 2009
Marie Polešáková a kolektiv
- **Občan a územní plánování**
Práva a povinnosti občanů v oblasti územního plánování
Autorský kolektiv Ústavu územního rozvoje a Odboru územního plánování Ministerstva pro místní rozvoj
<http://www.uur.cz/default.asp?ID=3179>
- **Limity využití území**
Vladimír Hyvnar a kolektiv
Aktualizace internetové prezentace
<http://www.uur.cz/default.asp?ID=2591>
- **Dotčené orgány v procesu územního plánování**
Miriam Blafňová
Aktualizace internetové prezentace
<http://www.uur.cz/default.asp?ID=2588>
- **Principy a pravidla**
Autorský kolektiv ÚÚR
Aktualizace internetové prezentace
<http://www.uur.cz/default.asp?ID=2571>
- **Účast veřejnosti v procesu územního plánování**
Ing. Alena Navrátilová a kolektiv
Internetová prezentace
<http://www.uur.cz/default.asp?ID=3214>
- **Metodická příručka pro zpracování strategických rozvojových dokumentů mikroregionů**
Vladimíra Labounková, Milan Půček, Ludmila Rohrerová a kolektiv
<http://www.uur.cz/default.asp?ID=3179>
- **Czecho-Slovak borderland development study**
Slovako-Czech borderland development study
Kolektiv Ústavu územního rozvoje a Afi PROJEKT, s.r.o.
<http://www.uur.cz/default.asp?ID=3179>





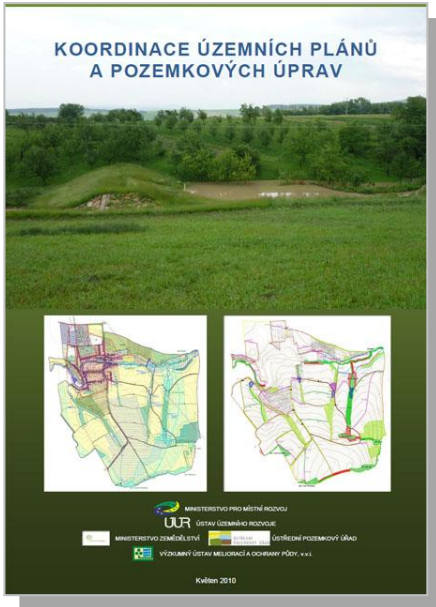
- **Politika územního rozvoje České republiky 2008**
 Autorský kolektiv Ústavu územního rozvoje a Odboru územního plánování Ministerstva pro místní rozvoj
<http://test.uur.cz/default.asp?ID=3179>
- **Spatial Development Policy of the Czech Republic 2008**
 Author team of Institute for Spatial Development and Ministry for Regional Development
<http://test.uur.cz/default.asp?ID=3179>
- **Časopis Urbanismus a územní rozvoj: čísla 1- 2, 3, 4, 5, 6**
 Přílohy k č.: 4/2009 Suburbanizace – Sborník ze semináře AUÚP, Beroun, 2009
 5/2009 Integrovaný operační program – Metodická pomůcka k aktualizaci
 rozboru udržitelného rozvoje území v ÚAP obcí
 5/2009 15 let Ústavu územního rozvoje (1994 - 2009)
<http://www.uur.cz/default.asp?ID=3426>
<http://www.uur.cz/default.asp?ID=3442>
<http://www.uur.cz/default.asp?ID=3443>
<http://www.uur.cz/default.asp?ID=3441>
<http://www.uur.cz/default.asp?ID=3475>












- **Koordinace územních plánů a pozemkových úprav**
Igor Kyselka a kolektiv
Internetová prezentace
<http://www.uur.cz/default.asp?ID=3801>
- **Limity využití území**
Vladimír Hyvnar a kolektiv
Aktualizace internetové prezentace
<http://www.uur.cz/default.asp?ID=2591>
- **V4+2**
Společný dokument územního rozvoje u^a v 'V4+2
Autorský kolektiv Ústavu územního rozvoje a Odboru územního plánování Ministerstva pro místní rozvoj
<http://www.uur.cz/default.asp?ID=3801>
- **Znamé neznámé cesty dědictví**
Partnerství měst a venkova
Marie Tomášková a kolektiv
<http://www.uur.cz/default.asp?ID=3801>
- **Průměrné ceny dopravní a technické infrastruktury**
Aktualizace za rok 2010
Marie Polešáková a kolektiv
Internetová prezentace
<http://www.uur.cz/default.asp?ID=899>
- **Projekty programu ESPON**
Lubor Fridrich a kolektiv
<http://www.uur.cz/default.asp?ID=3801>
- **Česká republika v programu ESPON**
Kolektiv autorů
<http://www.uur.cz/default.asp?ID=3801>
- **Principy a pravidla**
Autorský kolektiv ÚÚR
Aktualizace internetové prezentace
<http://www.uur.cz/default.asp?ID=2571>
- **Dotčené orgány v procesu územního plánování**
Miriam Blafňová
Aktualizace internetové prezentace
<http://www.uur.cz/default.asp?ID=2588>
- **Časopis Urbanismus a územní rozvoj: čísla 1, 2, 3, 4, 5, 6**
Přílohy k č.: 1/2010 Město, region a velké průmyslové zóny
4/2010 Město, kultura a cestovní ruch
<http://www.uur.cz/default.asp?ID=3715>
<http://www.uur.cz/default.asp?ID=3716>
<http://www.uur.cz/default.asp?ID=3883>
<http://www.uur.cz/default.asp?ID=3939>
<http://www.uur.cz/default.asp?ID=3940>
<http://www.uur.cz/default.asp?ID=3941>







**VÝROČNÍ ZPRÁVA
O POSKYTOVÁNÍ INFORMACÍ
PODLE ZÁKONA č. 106/1999 Sb.
O SVOBODNÉM PŘÍSTUPU K INFORMACÍM
ZA ROK 2010**

**PŘÍLOHA č. 2
k
Výroční zprávě za rok 2010**

Ve smyslu ustanovení § 18 odst. 1. zákona č. 106/1999 Sb., o svobodném přístupu k informacím, ve znění pozdějších předpisů (dále jen zákona) zveřejňuje Ústav územního rozvoje výroční zprávu za rok 2010 o své činnosti v oblasti poskytování informací.

a) počet podaných žádostí o informace a počet vydaných rozhodnutí o odmítnutí žádosti

– počet podaných žádostí o informace: 0
– počet vydaných rozhodnutí o odmítnutí žádosti: 0

b) počet podaných odvolání proti rozhodnutí: 0

c) opis podstatných částí každého rozsudku soudu ve věci přezkoumání zákonnosti rozhodnutí povinného subjektu o odmítnutí žádosti o poskytnutí informace a přehled všech výdajů, které povinný subjekt vynaložil v souvislosti se soudními řízeními o právech a povinnostech podle tohoto zákona, a to včetně nákladů na své vlastní zaměstnance a nákladů na právní zastoupení: 0

d) výčet poskytnutých výhradních licencí, včetně odůvodnění nezbytnosti poskytnutí výhradní licence: 0

e) počet stížností podaných podle § 16a, důvody jejich podání a stručný popis způsobu jejich vyřízení: 0

f) další informace vztahující se k uplatňování tohoto zákona: 0

Ústav územního rozvoje bezprostředně zodpověděl množství telefonních a e-mailových dotazů, které nejsou evidovány podle zákona č. 106/1999 Sb., o svobodném přístupu k informacím, prostřednictvím jednotlivých referentů. Tématy nejčastějších dotazů bylo řešení situací týkajících se územního plánování a stavebního řádu, vysvětlení odborné terminologie a evidence územně plánovací činnosti.



**HODNOCENÍ ODBORNÝCH ÚKOLŮ ÚÚR
ZA ROK 2010**

**PŘÍLOHA č. 3
k
Výroční zprávě za rok 2010**

Číslo úkolu:	A.1.1/ÚP
Název úkolu:	Vedení knihovny, dokumentační činnost
Doba řešení:	leden – prosinec 2010
Charakter úkolu:	stálá činnost
Zadavatel:	Odbor územního plánování MMR
Garant MMR:	Ing. arch. Hana Bártová
Garant ÚÚR:	PhDr. Lenka Ježková
Řešitelé:	Tamara Blatová, Ivana Divišová, Miroslava Dosedlová, Mgr. Kateřina Kuchařová, Ing. Petr Martykán, Ing. Ludmila Rohrerová, Mgr. Robert Veselý
Konzultanti:	---
Oponenti:	---
Kooperace:	---

Cíl řešení úkolu a komentář k jeho dosažení:

Provozování odborné knihovny pro potřeby ÚÚR, MMR, státní správy a odborné veřejnosti. Průběžné sledování novinek v oblasti územního plánování, regionálního rozvoje, bydlení a souvisejících oborů, doplňování knihovního fondu knižní i časopiseckou literaturou. Zpracování přírůstků do databáze knihovny dle zásad a pravidel pro jednotné ukládání záznamů, jejich průběžná aktualizace včetně hesláře. Zpracování přírůstků knihovního fondu dle knihovnických pravidel.

Výstup, dostupnost výstupu:

Stěžejním výstupem úkolu je databáze knihovny a knihovní fond. Databáze knihovny má intranetovou i internetovou verzi. Knihovní fond je trvale dostupný klasickým způsobem v knihovně i přes internet. Přírůstky z databáze „Novinky“- online a tištěná verze je v k dispozici v knihovně. Výběr z Novinek je přílohou časopisu „Urbanismus a územní rozvoj“ 6x ročně (online i tištěné). Dalšími výstupy jsou odborný a zeměpisný heslář, seznam odebíraných časopisů a seznam zkratk časopisů v databázi, seznam tematických skupin (online i tištěné). Trvale je v knihovně doplňován lístkový katalog autorský i názvový. O činnosti knihovny jsou vypracovány pololetní zprávy.

Využitelnost výstupu:

Veškeré služby a výstupy z činnosti knihovny jsou určeny pro plnění pracovních úkolů pracovníků ÚÚR, státní správy a odborné veřejnosti. Knihovna s celorepublikovou působností poskytuje služby knihovnické, informační, výpůjční, meziknihovní, konzultační, poradenské. Požadavky se vyřizují osobně, telefonicky, emailem i meziknihovní výpůjční službou. Proběhla aktualizace webových stránek knihovny. Byly doplněny informace o poskytovaných službách a pravidla pro vyhledávání v databázích.

Doporučení, která vyplývají z řešení úkolu:

Průběžně budovat databázi knihovny a provádět veškeré práce, které s touto činností souvisí. Provést vyřazování ve skladu zahraničních periodik z důvodu chybějícího skladovacího prostoru.

Kapacita ÚÚR:

Plánovaná:	5 000 hod.
Skutečná:	4 761 hod.

Zdůvodnění rozdílu:

Náklady na:

OOV:	21 300 Kč
Smlouva o dílo:	---

Číslo úkolu: A.1.2/ÚP
Název úkolu: Vydávání časopisu „Urbanismus a územní rozvoj“
Doba řešení: leden – prosinec 2010
Charakter úkolu: stálá činnost
Zadavatel: Odbor územního plánování MMR
Garant MMR: Ing. arch. Hana Bártová
Garant ÚÚR: Mgr. Robert Veselý / Ing. arch. Lubor Fridrich
Řešitelé: Tamara Blatová, Ing. arch. Miriam Blažková, Ivana Divišová,
Ing. arch. Jana Hurníková, PhDr. Lenka Ježková, Ing. Elena Lojková,
Ing. Petr Martykán, Ing. Alena Navrátilová, Ing. Monika Nováková
Konzultanti: Redakční rada
Oponenti: ---
Kooperace: ---

Cíl řešení úkolu a komentář k jeho dosažení:

Vydávání odborného periodika jako metodického a informačního materiálu pro potřeby veřejné správy a odborné veřejnosti v oblasti územního plánování, urbanismu, regionální politiky, bydlení, rozvojových programů měst a obcí a evropských záležitostí.

Výstup, dostupnost výstupu:

Šest čísel časopisu včetně pravidelných příloh (Stavebně správní praxe, Pořizovatelská praxe a Výběr z databáze knihovny ÚÚR, u šestého čísla rejstřík).

Mimořádné přílohy: Město, regiony a velké průmyslové zóny, (sborník AUÚP),
publikace Projekty programu ESPON,
publikace V4+2,
Město, kultura a cestovní ruch (sborník AUÚP).

Využitelnost výstupu:

Informovanost odborné veřejnosti v relevantních oblastech (viz výše).

Doporučení, která vyplývají z řešení úkolu:

Jde o stálou činnost, v roce 2011 bude časopis vydáván v úspornější verzi - nižší gramáž papíru, upuštění od páté (stříbrné) barvy na obálce a titulní stránce.

Kapacita ÚÚR:

Plánovaná: 5 500 hod.
Skutečná: 5 006 hod.

Zdůvodnění rozdílu:

Náklady na:

OOV: 102 600 Kč
Smlouva o dílo: ---
Kupní smlouvy: 110 350 Kč

Číslo úkolu: A.1.3/ÚP
Název úkolu: Aktualizace příručky celostátně platných limitů
Doba řešení: leden – prosinec 2010
Charakter úkolu: stálá činnost
Zadavatel: Odbor územního plánování MMR
Garant MMR: Ing. arch. Hana Bártová
Garant ÚÚR: Ing. Vladimír Hyvnar
Řešitelé: Mgr. Igor Najman, Ing. František Nantl, Ing. Marie Polešáková, Ph.D.,
Ing. arch. Hana Šimková, Ph.D.
Konzultanti: Vybrané limity specifických oblastí byly konzultovány s odbornými
pracovníky MŽP, MZe a specialistou protipožární ochrany
Oponenti: ---
Kooperace: Ing. Jiří Fait

Cíl řešení úkolu a komentář k jeho dosažení:

Cílem úkolu byla aktualizace příručky „Limity využití území“ formou pololetních dodatků v návaznosti na změny legislativních předpisů.

Výstup, dostupnost výstupu:

Výstupem úkolu bylo zpracování dodatků č. 7 a 8, které byly následně zakomponovány do webových stránek základní příručky - <http://www.uur.cz/default.asp?ID=2591>.

Využitelnost výstupu:

Příručka slouží zejména krajským úřadům, ORP, stavebním úřadům a zájemcům z řad projektantů a odborné veřejnosti jako podklad pro věcné a rychlé zjištění omezení využití území, která vyplývají z obecně platných právních předpisů.

Doporučení, která vyplývají z řešení úkolu:

Vzhledem k osvědčenému systému vedení příručky nejsou navrhována žádná další doporučení.

Kapacita ÚÚR:

Plánovaná: 1 500 hod.
Skutečná: 1 723 hod.

Zdůvodnění rozdílu:

Mírné překročení celkové plánované kapacity hodin nad 10% bylo způsobeno rozsahem prací spojeným s prověřením ČSN uvedených v celé příručce a dále zpracováním podkladů pro inovaci limitů ochrany ovzduší na základě nové vyhlášky o emisních limitech, vydané začátkem prosince 2010, jež budou zahrnuty do následujícího dodatku č. 9 v roce 2011.

Náklady na:

OOV: 12 000 Kč
Smlouva o dílo: 15 000 Kč

Číslo úkolu:	A.1.4/ÚP
Název úkolu:	Dotčené orgány
Doba řešení:	leden – prosinec 2010
Charakter úkolu:	stálá činnost
Zadavatel:	Odbor územního plánování MMR
Garant MMR:	Ing. Daniela Lešková, CSc.
Garant ÚÚR:	Ing. arch. Miriam Blažková
Řešitelé:	---
Konzultanti:	---
Oponenti:	---
Kooperace:	---

Cíl řešení úkolu a komentář k jeho dosažení:

Internetová prezentace publikace „Dotčené orgány v procesu územního plánování“, kterou vydal ÚÚR v roce 2006.

Tato internetová prezentace na webových stránkách ÚÚR byla v průběhu roku aktualizována v souladu s uváděním nových předpisů do praxe.

Výstup, dostupnost výstupu:

- Aktualizovaná internetová prezentace „Dotčené orgány v procesu územního plánování“ z roku 2006,
- www stránka - <http://www.uur.cz/default.asp?ID=2588>.

Využitelnost výstupu:

Průběžně aktualizovaná publikace na webu ÚÚR umožňuje pružné sledování změn v příslušných právních předpisech a rychlou orientaci ve složitém systému působností a pravomocí jednotlivých dotčených orgánů v procesu územního plánování.

Pomůcka pro pracovníky krajských úřadů, úřadů územního plánování, stavebních úřadů i pro odbornou veřejnost.

Doporučení, která vyplývají z řešení úkolu:

Průběžná aktualizace internetové prezentace publikace 1x čtvrtletně.

Kapacita ÚÚR:

Plánovaná: 450 hod.

Skutečná: 466 hod.

Zdůvodnění rozdílu:

Náklady na:

OOV: ---

Smlouva o dílo: ---

Číslo úkolu:	A.1.5/ÚP
Název úkolu:	Slovník územního plánování
Doba řešení:	leden – prosinec 2010
Charakter úkolu:	stálá činnost
Zadavatel:	Odbor územního plánování MMR
Garant MMR:	Ing. Eva Fialová
Garant ÚÚR:	Ing. arch. Jana Hurníková
Řešitelé:	---
Konzultanti:	---
Oponenti:	---
Kooperace:	---

Cíl řešení úkolu a komentář k jeho dosažení:

Doplňovat a průběžně aktualizovat katalog termínů územního plánování včetně jejich definic. Výběr pojmů a jejich definic z oboru územního plánování a souvisejících oborů. Sledování změn v právních předpisech. Editace v intranetu: vkládání pojmů a definic, průběžná aktualizace definic.

Výstup, dostupnost výstupu:

Internetová prezentace na stránkách ÚÚR: <http://www.uur.cz/slovník2/>

Využitelnost výstupu:

Přehled terminologie územního plánování a souvisejících oborů určený zejména pro veřejnou správu a odbornou veřejnost.

Vyhledávání dle oboru, zdroje, textového řetězce, počátečního písmene.

Tisk jednotlivých definic i celého slovníku ve formátu pdf.

Doporučení, která vyplývají z řešení úkolu:

Udržovat definice pojmů z právních předpisů v aktuálním stavu, zejména z oboru územního plánování. Rozšiřovat slovník o další pojmy a jejich definice z různých zdrojů.

Kapacita ÚÚR:

Plánovaná: 400 hod.

Skutečná: 243 hod.

Zdůvodnění rozdílu:

V roce 2010 nebyla přijata očekávaná velká novela stavebního zákona a souvisejících předpisů.

Garantka nemohla vyčerpat plánovanou hodinovou kapacitu také vzhledem k jejímu nasazení na prioritních úkolech a operativních zadáních.

Náklady na:

OOV: ---

Smlouva o dílo: ---

Číslo úkolu:	A.1.6/ÚP
Název úkolu:	Konzultační středisko ke stavebnímu právu
Doba řešení:	leden – prosinec 2010
Charakter úkolu:	stálá činnost
Zadavatel:	Odbor územního plánování MMR Odbor stavebního řádu MMR
Garant MMR:	Ing. Daniela Lešková, CSc. Ing. Jitka Marečková
Garant ÚÚR:	Ing. arch. Pavla Balabánová, CSc.
Řešitelé:	Ing. arch. Miriam Blažková, Ing. Pavel D'Ambros, Ing. arch. Zdenka Hladišová, CSc., Ing. arch. Jana Hurníková, Ing. Igor Kyselka, CSc., Mgr. Igor Najman, Ing. František Nantl, Ing. Alena Navrátilová, Ing. Monika Nováková, Ing. Dana Pleskačová, Ing. Marie Polešáková, Ph.D., Ing. arch. Naděžda Rozmanová, Ing. arch. Jaroslav Tušer, CSc.
Konzultanti:	<ul style="list-style-type: none"> ▪ Odbor územního plánování MMR ▪ Odbor stavebního řádu MMR ▪ Odbor územně a stavebně správní MMR ▪ Poradní sbor pro aplikaci stavebního práva
Oponenti:	---
Kooperace:	Ing. arch. Zdena Umlášková

Cíl řešení úkolu a komentář k jeho dosažení:

Cílem úkolu je sjednocovat výkon státní správy při aplikaci stavebního práva prostřednictvím poskytování konzultací, uveřejňováním metodických návodů, stanovisek a odpovědí na konkrétní aktuální otázky.

Průběžně probíhá *vypracování odpovědí k obdržným dotazům* včetně jejich administrace.

V roce 2010 se na Konzultační středisko obrátilo 337 tazatelů se zhruba 500 dotazy (kromě telefonických konzultací, které probíhají bez evidence). Nejvíce tazatelů (139) bylo z řad pracovníků stavebních úřadů a dále (65) úřadů územního plánování.

Nejvíce dotazů trvale směřuje do problematiky umístování a povolování staveb. V roce 2010 se jednalo například o dotazy na stavby na hranici pozemků, výměny výtahů, problémy kolem odpojování domů od centrálních zdrojů tepla a na veřejnoprávní smlouvy. Z územního plánování na pořizování nových a úpravu platných územních plánů, na veřejně prospěšné stavby a na územní studie (zejména na jejich financování).

Průběžně probíhá doplňování a aktualizace webové aplikace rubriky *1000 otázek*. V roce 2010 prošla rubrika 1000 otázek *rozsáhlou aktualizací*.

V rubrice *Stanoviska a metodiky* jsou průběžně zveřejňovány metodiky, vzorové příklady, metodické pokyny, návody a doporučení.

V rubrice *Semináře* jsou uveřejněny informace o konání porad a seminářů pořádaných MMR ke stavebnímu zákonu.

Provoz internetové *Diskuse* po zvážení jejích přínosů pokračuje beze změny. V Diskusi je v současné době 19 tematických skupin, z toho zhruba devět je aktivních.

Výstup, dostupnost výstupu:

Odpovědi k obdržným dotazům, které jsou průběžně zaslány tazatelům, jsou archivovány v databázi Konzultačního střediska na ÚÚR.

Vybrané otázky a odpovědi z této databáze jsou po úpravách a aktualizaci využívány pro webovou aplikaci 1000 otázek ke stavebnímu právu, která je přístupná na adrese: <http://www.uur.cz/default.asp?ID=2481>

Metodické návody, doporučení a vzorové příklady jsou uveřejněny v rubrice Stanoviska a metodiky na adrese: <http://www.uur.cz/default.asp?ID=3203>, informace o seminářích pořádaných MMR jsou

uvedeny v rubrice Semináře na adrese: <http://www.uur.cz/default.asp?ID=3451>.

V rámci Konzultačního střediska je v provozu internetová diskuse určená pro pracovníky ve veřejné správě a odbornou veřejnost na adrese <http://www.uur.cz/konzultacni-stredisko/diskuse/?ID=2499>.

Zpráva o činnosti konzultačního střediska je uložena u garantů MMR a ÚÚR.

Využitelnost výstupu:

Výstupy Konzultačního střediska představují cennou odbornou a metodickou pomoc zejména pro pracovníky orgánů územního plánování a stavební úřady.

Doporučení, která vyplývají z řešení úkolu:

Úkol *Konzultační středisko ke stavebnímu právu* bude v roce 2011 pokračovat zejména s ohledem na připravovanou novelu stavebního zákona a jeho prováděcích vyhlášek.

Je třeba pokračovat v aktualizaci rubriky *1000 otázek*. K otázkám, které projdou revizí, bude uváděno datum (měsíc a rok) aktualizace.

Stávající struktura *Diskuse* je vyhovující (tematické skupiny vkládá ÚÚR, jednotlivá témata a příspěvky k nim vkládají účastníci diskuse). Pro Konzultační středisko může být Diskuse databází pro vyhledávání problémů, které praxe přináší.

Kapacita ÚÚR:

Plánovaná: 2 600 hod.

Skutečná: 2 549 hod.

Zdůvodnění rozdílu:

Náklady na:

OOV: 4 600 Kč

Smlouva o dílo: 191 250 Kč

Číslo úkolu:	A.1.7/ÚP
Název úkolu:	Územně analytické podklady
Doba řešení:	leden - prosinec 2010
Charakter úkolu:	stálá činnost
Zadavatel:	Odbor územního plánování MMR
Garant MMR:	Ing. Jiří May / Ing. arch. Hana Zimová
Garant ÚÚR:	Ing. arch. Jana Hurníková / Ing. Marie Polešáková, Ph.D.
Řešitelé:	Ing. František Nantl, Ing. arch. Naděžda Rozmanová, Ing. arch. Jaroslav Tušer, CSc.
Konzultanti:	---
Oponenti:	---
Kooperace:	---

Cíl řešení úkolu a komentář k jeho dosažení:

Metodická podpora při I. úplné aktualizaci územně analytických podkladů obcí s rozšířenou působností (ÚAPo) a krajů (ÚAPk) a účast na konzultacích, které organizoval OÚP MMR pro úřady územního plánování ORP na osmi krajských úřadech v termínu od června do září. Koordinace poskytování údajů o území poskytovateli z řad významných vlastníků technické infrastruktury pro I. úplnou aktualizaci ÚAPo (květen 2010). Zajištění a následné zpracování dobrých příkladů výkresů (hodnot, limitů, záměrů a problémů) a dále SWOT analýz a vyhodnocení podmínek pro udržitelný rozvoj území a rovněž aktualizace metodických pomůcek.

Výstup, dostupnost výstupu:

Internetová prezentace metodických doporučení pro pořizovatele ÚAPo a ÚAPk na stránkách ÚÚR: <http://www.uur.cz/default.asp?ID=3205>.

Využitelnost výstupu:

Metodická podpora pro pořizovatele ÚAP (úřady územního plánování, krajské úřady) a poskytovatele údajů o území (orgány veřejné správy, jimi zřízené právnické osoby a vlastníci dopravní a technické infrastruktury).

Doporučení, která vyplývají z řešení úkolu:

S ohledem na dvouletý cyklus aktualizace ÚAP i v roce 2011 připravovat potřebné metodické pomůcky vč. úprav již zpracovaných ve vazbě na změny v právních předpisech. Pomáhat i nadále při řešení aktuálních problémů pořizovatelů a uživatelů vč. účasti na jednáních k ÚAP a související problematice dle požadavků zadavatele. Směřovat k postupné standardizaci obsahu ÚAP.

Kapacita ÚÚR v hodinách:

Plánovaná:	800 hod.
Skutečná:	843 hod.

Zdůvodnění rozdílu:

Náklady na:

OOV:	4 000 Kč
Smlouva o dílo:	---

Číslo úkolu:	A.1.8/ÚP
Název úkolu:	Politika územního rozvoje
Doba řešení:	leden - prosinec 2010
Charakter úkolu:	stálá činnost
Zadavatel:	Odbor územního plánování MMR
Garant MMR:	Ing. arch. Martin Tunka, CSc.
Garant ÚÚR:	Ing. Alena Navrátilová
Řešitelé:	Ing. arch. Miriam Blažková, Ing. arch. Hana Halasová, Ing. arch. Jana Hurníková, Ing. Vladimír Hyvnar, RNDr. Vladimíra Labounková, Ing. František Nantl, Ing. Marie Polešáková, Ph.D., Ing. Ludmila Rohrerová, Ing. arch. Eva Rozehnalová, Ing. arch. Hana Šimková, Ph.D., Ing. arch. Jaroslav Tušer, CSc., Mgr. Robert Veselý
Konzultanti:	---
Oponenti:	---
Kooperace:	---

Cíl řešení úkolu a komentář k jeho dosažení:

Cílem řešení bylo připravovat podklady pro aktualizaci a propagaci Politiky územního rozvoje ČR 2008 (PÚR). Pro splnění tohoto cíle byly na základě požadavků zadavatele dopracovány metodické návody pro implementaci PÚR pro stavební úřady a pro činnost veřejné správy a soustavně byly sledovány relevantní podklady pro aktualizaci PÚR. Řešitelé úkolu se aktivně zúčastnili jednání Konzultačního výboru pro PÚR, který byl věnován plnění úkolů z PÚR, zadaných pro rok 2009 a 2010. Součástí řešení úkolu byla i účast řešitelů v pracovních týmech MMR, ustavených k plnění úkolů z PÚR.

Výstup, dostupnost výstupu:

- Metodické sdělení k implementaci PÚR ČR 2008 pro stavební úřady – konečné znění;
- Pomůcka k uplatňování PÚR ČR 2008 v činnosti veřejné správy – konečné znění; <http://www.mmr.cz/Uzemni-planovani-a-stavebni-rad/Stanoviska-a-metodiky/Metodicke-pomucky-pro-implementaci-Politiky-uzemni>.
- Zpráva o relevantních podkladech pro aktualizaci PÚR - výstup je dostupný u zpracovatele a zadavatele.

Využitelnost výstupu:

Pro aktualizaci PÚR ČR 2008 a pro implementaci v činnosti orgánů územního plánování a stavebního řízení.

Doporučení, která vyplývají z řešení úkolu:

Pokračovat v r. 2011 ve sledování a vyhodnocování relevantních podkladů pro aktualizaci PÚR a připravit Zprávu o uplatňování PÚR.

Kapacita ÚÚR:

Plánovaná: 1 600 hod.
Skutečná: 1 652 hod.

Zdůvodnění rozdílu:

Náklady na:

OOV: ---
Smlouva o dílo: ---

Číslo úkolu: A.1.9/ÚP
Název úkolu: Principy a pravidla územního plánování
Doba řešení: duben - prosinec 2010
Charakter úkolu: stálá činnost
Zadavatel: Odbor územního plánování MMR
Garant MMR: Ing. arch. Hana Bártová
Garant ÚÚR: Ing. Alena Navrátilová
Řešitelé: Ing. arch. Pavla Balabánová, CSc., Ing. arch. Miriam Blažková,
Ing. arch. Hana Halasová, Ing. arch. Jana Hurníková, Ing. František Nantl,
Ing. Marie Polešáková, Ph.D., Ing. arch. Eva Rozehnalová,
Ing. arch. Naděžda Rozmanová, Ing. arch. Marie Tomíšková,
Ing. arch. Jaroslav Tušer, CSc.
Konzultanti: ---
Oponenti: ---
Kooperace: Doc. Ing. Petr Šrytr, CSc.

Cíl řešení úkolu a komentář k jeho dosažení:

Cílem řešení je stálá aktualizace metodické příručky. V roce 2009 proběhla, v souladu se zadáním úkolu, úplná aktualizace textů s výjimkou kap. C.5 (zeleň), C.6 (rekreace), C.8 (technická infrastruktura) a C.9 (vodní hospodářství).

Výstup, dostupnost výstupu:

Internetová prezentace - <http://www.uur.cz/default.asp?ID=2571>.

Využitelnost výstupu:

Metodická příručka je určena orgánům územního plánování, samosprávám obcí a krajů, projektantům, studentům příslušných oborů a dalším uživatelům, kteří se setkávají s územním plánováním.

Doporučení, která vyplývají z řešení úkolu:

Další aktualizace budou probíhat v roce 2011.

Kapacita ÚÚR:

Plánovaná: 950 hod.
Skutečná: 927 hod.

Zdůvodnění rozdílu:

Náklady na:

OOV: ---
Smlouva o dílo: 40 000 Kč

Číslo úkolu:	A.1.10/ÚP
Název úkolu:	Jednotná implementace ÚAP krajů při pořizování ZÚR a PÚR
Doba řešení:	leden - prosinec 2010
Charakter úkolu:	stálá činnost
Zadavatel:	Odbor územního plánování MMR
Garant MMR:	Ing. arch. Hana Zimová
Garant ÚÚR:	Ing. arch. Jaroslav Tušer, CSc.
Řešitelé:	Ing. arch. Zdenka Hladišová, CSc., Ing. arch. Jana Hurníková, Ing. František Nantl, Ing. Alena Navrátilová, Ing. Marie Polešáková, Ph.D., Ing. arch. Naděžda Rozmanová
Konzultanti:	---
Oponenti:	---
Kooperace:	---

Cíl řešení úkolu a komentář k jeho dosažení:

Cílem úkolu byla jednak jednotná implementace ÚAP krajů (ÚAPk) při pořizování ZÚR a PÚR (aktualizace PÚR ČR 2008) a dále poskytování metodické podpory krajským úřadům při první úplné aktualizaci ÚAPk v roce 2010 s cílem zefektivnění práce veřejné správy v oblasti ÚP.

Vzhledem ke skutečnosti, že aktualizace ÚAPk se zpracovává následně po aktualizaci ÚAPo, které jsou navíc jejím podkladem, rozhodl zadavatel o přednostní metodické pomoci a zpracování podkladů pro aktualizaci ÚAPo. Úkol A.1.10/ÚP byl proto v roce 2010 zpracováván koordinovaně a se společnými výstupy s úkolem A.1.7/ÚP – Územně analytické podklady. Hodiny úkolu A.1.10/ÚP proto byly dále vykazovány společně na oba úkoly.

Na základě vyhodnocení ÚAPk a ÚAP obcí (ÚAPo) byly zpracovány pokyny pro jednotnou implementaci ÚAP a to jako Metodické sdělení OÚP MMR k aktualizaci ÚAP – RURÚ a dále jako Doporučení ke zpracování a příklady aktualizace rozboru udržitelného rozvoje území v územně analytických podkladech obcí.

V rámci úkolu byly rovněž uskutečněny konzultace pro úřady územního plánování k aktualizaci ÚAPo, pořádané po jednotlivých krajích.

Výstup, dostupnost výstupu:

1. Metodické sdělení OÚP MMR k aktualizaci ÚAP – RURÚ, dostupné na www stránkách MMR: <http://www.mmr.cz/Uzemni-planovani-a-stavebni-rad/Stanoviska-a-metodiky/Metodicke-sdeleni-OUP-MMR-k-aktualizaci-UAP---RURU> a ÚÚR: <http://www.uur.cz/default.asp?ID=3205>
2. Doporučení ke zpracování a příklady aktualizace rozboru udržitelného rozvoje území v ÚAPo, dostupné na www stránkách ÚÚR: <http://www.uur.cz/default.asp?ID=3205>

Využitelnost výstupu:

Výstupy jsou využívány pro metodickou pomoc pořizovatelům a zpracovatelům ÚAP a pořizovatelům a projektantům zásad územního rozvoje a územních plánů.

Doporučení, která vyplývají z řešení úkolu:

V roce 2011 bude úkol dále pokračovat v rámci jednoho úkolu k ÚAP. Bude zaměřen především na aktualizaci ÚAPk a to s využitím výstupů a zkušeností se zpracováním úkolu v roce 2010. Vzhledem k dobrým zkušenostem s konzultacemi pro úřady územního plánování v roce 2010 budou pořádané obdobné konzultace k aktualizaci ÚAPk pro krajské úřady.

Kapacita ÚÚR:

Plánovaná:	700 hod.
Skutečná:	699 hod.

Zdůvodnění rozdílu:

Náklady na:

OOV: ---

Smlouva o dílo: ---

Číslo úkolu:	A.2.1/ÚP
Název úkolu:	Poradenská činnost pro veřejnou správu
Doba řešení:	leden – prosinec 2010
Charakter úkolu:	operativní úkol
Zadavatel:	Odbor územního plánování MMR
Garant MMR:	Ing. arch. Hana Bártová
Garant ÚÚR:	Ing. arch. Zdenka Hladišová, CSc.
Řešitelé:	Ing. Michal Artim, Ing. arch. Pavla Balabánová, CSc., RNDr. Jan Bína, CSc., Ing. arch. Miriam Blažková, Ing. arch. Hana Halasová, Ing. arch. Jana Hurníková, Ing. Igor Kyselka, CSc., RNDr. Vladimíra Labounková, Ing. František Nantl, Mgr. Igor Najman, Ing. Alena Navrátilová, Ing. Marie Polešáková, Ph.D., Ing. Ludmila Rohrerová, Ing. arch. Eva Rozehnalová, Ing. arch. Naděžda Rozmanová, Ing. arch. Marie Tomíšková, Ing. arch. Jaroslav Tušer, CSc., Mgr. Robert Veselý, Dana Vítková
Konzultanti:	---
Oponenti:	---
Kooperace:	---

Cíl řešení úkolu a komentář k jeho dosažení:

Cílem úkolu je poskytovat veřejné správě komplexní informace z oblasti působnosti MMR, metodickou a konzultační pomoc vyplývající ze zkušeností a znalostí ÚÚR v oborech: územní plánování a stavební řád, regionální politika, bydlení a bytová politika, cestovní ruch a evropské záležitosti.

V rámci tohoto úkolu pracovníci ústavu konzultují odborné problémy, se kterými se na ně obracejí pracovníci veřejné správy.

Do tohoto úkolu spadá zpracování písemných vyjádření a připomínek, např. k metodice MŽP *Zařízení pro výrobu elektřiny z obnovitelných zdrojů energie v povolovacích procesech, k Národnímu akčnímu plánu pro energii z obnovitelných zdrojů*, k *Výtahu metodiky inventarizace brownfields v ORP (IURS)*, k *Metodickému pokynu k přípravě a realizaci Krajiných integrovaných plánů rozvoje (KIPR)* k příručkám *Plánování pro udržitelný rozvoj obce a Koordinované plánování v území* (vše pro OÚP MMR), ke *Koncepci územního rozvoje Slovenska 2001* (pro Ministerstvo výstavby a regionálního rozvoje SR), *Aktualizaci dopravní politiky 2007-2013* (pro MD).

Z dalších úkolů např. zpracování *Podkladu o lázeňských pramenech, minerálních zdrojích a rašeliništích* a soubor informací *Rašeliniště v ČR* dle požadavku ministra pro místní rozvoj.

V rámci úkolu bylo na žádost pořizovatelů posouzeno několik návrhů územních plánů a projektů, např. projekt *SoNoRa*.

Pracovníci ÚÚR se účastnili hodnocení www stránek v rámci soutěže Zlatý erb 2010 o nejlepší turistickou prezentaci. Výsledky soutěže jsou uveřejněny na adrese: <http://zlatyerb.obce.cz>.

Rovněž je sem zahrnuta účast pracovníků ÚÚR v pracovních skupinách, např. pro projekt URBAN SPRAWL při MŽP (příprava podkladů na jednání).

Pokračuje spolupráce se Spolkem pro obnovu venkova na vydávání *Zpravodaje venkova* (kalendář akcí) a s MZe k tématu *Celostátní síť pro venkov*. Pro Spolek pro obnovu venkova byly zpracovány podklady a náměty pro publikaci *Tvář venkova*.

Již trvalou činností v rámci tohoto úkolu je lektorská činnost pro ZOZ v Institutu pro místní správu v Benešově a na FA ČVUT v Praze, pro který byl rovněž zpracován podklad *Formy vzdělávání pro ZOZ*. Mimoto byl zpracován podklad pro motivační a výukovou prezentaci o územním plánování určenou obecním samosprávám.

Pracovníci ÚÚR připravili a přednesli řadu odborných přednášek, např. na seminářích pro projektanty

územních a regulačních plánů, na seminářích o územním plánování pro resorty pořádaných OÚP MMR, na seminářích o územním plánování pro ČBÚ, pozemkové úřady. Byl připraven podklad pro referát ministra pro místní rozvoj na konferenci *Going Green*.

V rámci úkolu jsou rovněž řešeny drobné požadavky ze strany MMR, např. *Seznam zhotovitelů ÚPD a ÚPP, Přehled obcí se zřízenou Radou obcí*.

V neposlední řadě se v rámci úkolu účastnili zaměstnanci řady seminářů a konferencí jako formy vzdělávání, které uplatňují v dalších odborných úkolech, např. *Územní rozhodování, Dopravní politika, Město v zeleni – zeleň ve městech, Venkov 2010, Den malých obcí*.

Výstup, dostupnost výstupu:

Písemná vyjádření a prezentace jsou k dispozici u zpracovatelů, objednatelů a v digitálním archivu ÚÚR.

Využitelnost výstupu:

Zpracované materiály slouží veřejné správě pro vykonávání aktivit v rámci jejích kompetencí.

Doporučení, která vyplývají z řešení úkolu:

Vzhledem k zájmu veřejné správy bude úkol ponechán ve stálých činnostech ústavu i pro rok 2011.

Kapacita ÚÚR:

Plánovaná: 2 500 hod.

Skutečná: 2 117 hod.

Zdůvodnění rozdílu:

Původně plánovaná kapacita byla 1 500 hodin. K 30. 6. 2010 bylo čerpáno 1 270 hodin. Z tohoto důvodu došlo k navýšení počtu hodin na 2. pololetí o 1 000 hodin na 2 500 hodin. Ve druhém pololetí však byl nižší počet požadavků, než se na základě jeho vyhodnocení ke konci prvního pololetí očekávalo.

Náklady na:

OOV: 10 100 Kč

Smlouva o dílo: ---

Číslo úkolu:	A.2.2/ÚP
Název úkolu:	Spolupráce s vysokými školami
Doba řešení:	leden – prosinec 2010
Charakter úkolu:	operativní úkol
Zadavatel:	Odbor územního plánování MMR
Garant MMR:	Ing. arch. Martin Tunka, CSc.
Garant ÚÚR:	Mgr. Robert Veselý
Řešitelé:	Ing. arch. Pavla Balabánová, CSc., Ing. arch. Hana Halasová, Ing. arch. Zdenka Hladišová, CSc., Ing. Igor Kyselka, CSc., RNDr. Vladimíra Labounková, Ing. Alena Navrátilová, Ing. Marie Polešáková, Ph.D., Ing. arch. Naděžda Rozmanová, Ing. arch. Jaroslav Tušer, CSc.
Konzultanti:	---
Oponenti:	---
Kooperace:	---

Cíl řešení úkolu a komentář k jeho dosažení:

Cílem úkolu bylo spolupracovat s vysokými školami stejných oblastí činnosti jako ÚÚR a zabezpečit tak stálý kontakt odborníků ÚÚR s akademickou sférou, případně získat studenty VŠ pro budoucí trvalou spolupráci s ÚÚR.

Výstup, dostupnost výstupu:

- Dne 2. června 2010 uspořádal ústav na své půdě ve spolupráci s OÚP MMR po několikaleté pauze "Kulatý stůl se zástupci vysokých škol", které se zabývají územním plánováním, regionálním rozvojem a dalšími příbuznými obory. Akce se účastnilo 14 zástupců z 8 vysokoškolských pracovišť (ČVUT Praha - Ústav prostorového plánování, Katedra urbanismu a územního plánování; UK Praha - Katedra sociální geografie a regionálního rozvoje; ČZU Praha - Katedra aplikované geoinformatiky a územního plánování; VUT Brno - Ústav teorie, Ústav architektury, Ústav stavební ekonomiky a řízení; MU Brno - Geografický ústav; VŠB TU Ostrava - Katedra městského inženýrství). Program byl zaměřen na:
 - informace škol o aktuálních výzkumných projektech,
 - informace škol o zaměření výuky, příp. problémech,
 - informaci ÚÚR o aktuálních činnostech a úkolech ve vztahu k využitelnosti vysokými školami,
 - informaci ÚÚR (jako Národního kontaktního místa) o OP ESPON,
 - diskuzi o možné další spolupráci mezi ÚÚR (OÚP MMR) a VŠ.

Na základě pozitivních ohlasů od účastníků jednání bylo rozhodnuto, že ÚÚR uspořádá podobnou akci i v roce 2011.

- Společné projekty - byla uzavřena smlouva o partnerství bez finančního příspěvku mezi VUT Brno, Mendelovou univerzitou Brno a ÚÚR v rámci projektu "Inovace magisterského a bakalářského studijního programu Architektura a urbanismus Fakulty architektury VUT v Brně - implementace principů trvale udržitelného rozvoje do výuky", a to v rámci OP Vzdělávání pro konkurenceschopnost. Dále byly uzavřeny dohody o přidruženém partnerství mezi Západočeskou univerzitou v Plzni a ÚÚR k projektům "Plan4all" a "SDI-EDU".
- Studentské praxe - v roce 2010 absolvoval v ÚÚR praxi student Geografického ústavu Přírodovědecké fakulty Masarykovy univerzity Brno.
- Publikační činnost - některé fakulty využívají časopis UaÚR k publikování výsledků ze svých výzkumných projektů.
- Dále v rámci tohoto úkolu se zaměstnanci ústavu zúčastňovali odborných akcí pořádaných vysokými školami, na vyžádání přednášeli o výsledcích práce ústavu, byli členy zkušebních komisí a jiných orgánů.

Využitelnost výstupu:

Získání zpětné vazby v rámci činnosti ÚÚR a vysokých škol a definování potřeb v rámci daných oborů. Získávání nových poznatků, které jsou využívány při řešení úkolů ÚÚR.

Doporučení, která vyplývají z řešení úkolu:

Úkol byl zařazen do stálých činností ústavu pro rok 2011.

Kapacita ÚÚR:

Plánovaná: 200 hod.

Skutečná: 227 hod.

Zdůvodnění rozdílu:

Organizace "kulatého stolu" si vyžádala větší kapacitu hodin, než bylo původně plánováno.

Náklady na:

OOV: ---

Smlouva o dílo: ---

Číslo úkolu:	A.2.3/ÚP
Název úkolu:	Propagace
Doba řešení:	leden – prosinec 2010
Charakter úkolu:	operativní úkol
Zadavatel:	Odbor územního plánování MMR
Garant MMR:	Ing. arch. Hana Bártová
Garant ÚÚR:	Ing. arch. Hana Šimková, Ph.D.
Řešitelé:	Tamara Blatová, Ing. arch. Lubor Fridrich, Ing. arch. Zdenka Hladišová, CSc., Ing. Alena Navrátilová, Ing. Marie Polešáková, Ph.D., Ing. arch. Marie Tomíšková, Mgr. Robert Veselý
Konzultanti:	---
Oponenti:	---
Kooperace:	---

Cíl řešení úkolu a komentář k jeho dosažení:

Cílem úkolu je zvýšení informovanosti veřejnosti o Ústavu územního rozvoje a Ministerstvu pro místní rozvoj.

Výstup, dostupnost výstupu:

- Pololetní zpráva, závěrečná zpráva (podrobné činnosti).
- Webové stránky Ústavu územního rozvoje – www.uur.cz – v rámci úkolu proběhla příprava grafického řešení.
- Informační leták ÚÚR v česko-německé a česko-anglické verzi (aktualizovaný).
- Informační letáky k úkolům – Evidence ÚPD a ÚPP, Metodiky, Portál územního plánování.
- Výběr a příprava panelů k úkolům ÚÚR na seminář ÚP-GIS 2010 Bítov 9. 6. – 12. 6. 2010.
- Předváděcí prezentace různých úkolů ÚÚR na konferencích a seminářích v PowerPoint (např. seminář pro projektanty Zpracování územních a regulačních plánů v Praze 11. 3. 2010 – téma "Informační zdroje Ústavu územního rozvoje pro projektanty územních a regulačních plánů"; seminář v Praze 29. 4. 2010 – Naplňování působnosti OBÚ při ochraně nerostného bohatství při územním plánování a územním řízení – téma "Územní plánování – Územně plánovací podklady" a další).
- Informační leták o rekreačním a školicím středisku Jakub.
- Dostupnost – digitální archiv ÚÚR, garant úkolu, www.uur.cz.

Využitelnost výstupu:

Zpřístupnění výsledků činnosti ÚÚR a MMR a větší propagace výstupů směrem k příbuzným institucím a odborné i laické veřejnosti.

Doporučení, která vyplývají z řešení úkolu:

Úkol bude pokračovat v roce 2011 jako interní.

Zpracované výstupy budou využívány při propagaci ÚÚR.

Pro rok 2011 budou v rámci úkolu připravovány materiály na 18. konferenci o územním plánování a stavebním řádu MMR (např. aktualizace panelů, letáků apod.).

Kapacita ÚÚR:

Plánovaná: 400 hod.

Skutečná: 361 hod.

Zdůvodnění rozdílu:

Náklady na:

OOV: 12 000 Kč

Smlouva o dílo: ---

Číslo úkolu:	A.2.5/ÚP
Název úkolu:	Vypořádání práv a povinností k pozemkům
Doba řešení:	leden – prosinec 2010
Charakter úkolu:	operativní úkol
Zadavatel:	Odbor územního plánování MMR
Garant MMR:	Ing. arch. Hana Bártová
Garant ÚÚR:	Ing. Monika Nováková
Řešitelé:	Ing. Pavel D'Ambros, Ing. arch. Zdenka Hladišová, CSc., Mgr. Igor Najman, Mgr. Robert Veselý, Dana Vítková
Konzultanti:	---
Oponenti:	---
Kooperace:	Ing. Miroslav Rosmanit Mgr. Lukáš Kuhajda

Cíl řešení úkolu a komentář k jeho dosažení:

Cílem úkolu je vypořádání práv a povinností k pozemkům, které byly v minulosti určeny pro komplexní bytovou, občanskou a účelovou výstavbu. U těchto pozemků byl v katastru nemovitostí (KN) zapsán jako vlastník stát a právo hospodaření měla příslušná investorská organizace. Po realizaci se měla celá stavba včetně pozemku převést v KN na uživatele. Cílem úkolu je převést výše uvedené pozemky, které zůstaly po zrušení investorských organizací v roce 1992 ve vlastnictví státu a jsou k jeho činnosti nepotřebné, skutečným uživatelům. Do doby převodu je ÚÚR povinen vykonávat všechny činnosti s tímto vlastnictvím spojené.

Počet pozemků vypořádaných v roce 2010: 49

Počet pozemků nově zapsaných na list vlastnictví ÚÚR v roce 2010: 43

V roce 2010 bylo zpracováno:

Ve prospěch jiných organizačních složek státu:

- 1 darovací smlouva,
- 4 smlouvy o převodu práv,
- 16 souhlasných prohlášení.

Ve prospěch nestátních subjektů:

- 13 kupních smluv,
- 13 nájemních smluv.

Některé smlouvy již byly zapsány do katastru nemovitostí, jiné jsou v jednání, nebo je třeba schválení příslušným ministerstvem. 8 smluv je takto rozpracovaných z minulých let.

Vykonávání činností, vyplývajících z vlastnictví:

Vyjadřování se k realizacím staveb na sousedních pozemcích, vyřizování vytýčení hranic pozemků, vypracování smluv o zřízení věcného břemene, zajištění údržby pozemků.

Vyřizování požadavků na zápis nových pozemků na list vlastnictví ÚÚR a zjišťování jejich oprávněnosti.

Vyhledávání dokumentů v archivu po r. o. Inka.

Byl ukončen soudní spor o poskytnutí náhrady žalobcům Gutberger, Pavelková, Pavelka za stavby na vykoupených pozemcích, ve kterém byl ÚÚR odsouzen k plnění náhrady. Proti tomuto rozhodnutí bylo podáno dovolání a ústavní stížnost.

ÚÚR byl dále účastníkem soudních sporů se žalobci Epoque-Lancaster, a.s. a Epoque Hotel, a.s. ve věci duplicitního vlastnictví pozemků. Vlastnictví bylo přisouzeno protistraně a ÚÚR podal odvolání.

Výstup, dostupnost výstupu:

Smlouvy a ostatní dokumentace k úkolu jsou archivovány v ÚÚR. Převody vlastnictví jsou zapsány v katastru nemovitostí.

Využitelnost výstupu:

Vypořádání práv a povinností k nemovitému majetku, po zrušených Krajských inženýrských organizacích, které jsou pro stát nepotřebné.

Doporučení, která vyplývají z řešení úkolu:

V roce 2011 bude tato agenda z rozhodnutí ministra č. 279/2010 převedena na Ministerstvo pro místní rozvoj.

Kapacita ÚÚR:

Plánovaná: 1 500 hod.

Skutečná: 1 578 hod.

Zdůvodnění rozdílu:

Náklady na:

OOV: 9 500 Kč

Smlouva o dílo: ---

Mandátní smlouva: 557 729 Kč

Smlouva

o poskytování 88 200 Kč

právních služeb:

Číslo úkolu:	A.3.1/RP
Název úkolu:	Činnost národního kontaktního místa pro OP ESPON 2013
Doba řešení:	leden - prosinec 2010
Charakter úkolu:	zahraniční spolupráce
Zadavatel:	Odbor evropské územní spolupráce MMR
Garant MMR:	Mgr. Jana Huberová
Garant ÚÚR:	Ing. arch. Lubor Fridrich
Řešitelé:	Ing. arch. Zdenka Hladišová, CSc., Mgr. Kateřina Kuchařová, Ing. Igor Kyselka, CSc., Ing. Elena Lojková, Ing. Petr Martykán, Ing. Alena Navrátilová, Ing. Monika Nováková, Mgr. Robert Veselý
Konzultanti:	---
Oponenti:	---
Kooperace:	---

Cíl řešení úkolu a komentář k jeho dosažení:

Činnost národního kontaktního místa ESPON v souvislosti s probíhajícím programem ESPON 2013 zahrnujícím země EU, Lichtenštejnsko, Norsko, Švýcarsko a Island.

Spolupráce s národním koordinátorem ESPON (OEÚS MMR) a s Koordinační jednotkou v Lucembursku.

Iniciace českých potenciálních projektových partnerů k účasti v projektech.

Výstup, dostupnost výstupu:

Konzultace; propagace programu – časopis U&ÚR; vydání publikace Projekty programu ESPON (popis a charakteristika ukončených a rozpracovaných projektů programu); překlad přehledu projektů ESPON 2013; účast na semináři ke kontrole 1. stupně (únor 2010); příprava a realizace prezentací na 4. zasedání Výboru ČR pro nadnárodní a meziregionální spolupráci (únor 2010), na informační schůzce pro pracovní skupinu MMR pro OP ESPON (březen 2010), na Kulatém stolu se zástupci vysokých škol (červen 2010), na Národním Info dni (září 2010); účast na Info dni v Bruselu (květen 2010), účast na pravidelných seminářích ESPON a setkáních ECPs v Alcalá de Henares u Madridu (červen 2010) a v Liège (listopad 2010); průběžné překlady bulletinů ESPON Newsletter a dalších relevantních materiálů programu ESPON; podpora účasti českých projektových partnerů v aktuální výzvě programu; komentáře a "blunder checks" k aktuálním projektům programu; realizace informací o aktuálních výzvách a dalších aktivitách OP ESPON na třetí straně obálky časopisu U&ÚR.

Využitelnost výstupu:

Je tematicky spojena s jednotlivými projekty programu ESPON – pasivně (projekty jsou využitelné pro veřejnou správu, univerzity, výzkumná pracoviště projekční kanceláře i jednotlivce) i aktivně (české subjekty se mohou podílet na jednotlivých vyhlášených projektech programu jako partneři v rámci nadnárodních projektových skupin). Využitelnost výsledků programu ESPON je průběžná.

Doporučení, která vyplývají z řešení úkolu:

Výsledky ukončených projektů slouží mimo jiné jako podklad pro budoucí účast ÚÚR v nadnárodních síťových aktivitách (priorita 4) programu ESPON 2013 (schválena v říjnu 2010) a v relevantních oblastech souvisejících s činností ústavu.

Kapacita ÚÚR:

Plánovaná:	1 600 hod.
Skutečná:	1 921 hod.

Zdůvodnění rozdílu:

Pro práci na činnosti národního kontaktního místa byla na základě výběrového řízení přijata k 1. dubnu 2010 další pracovnice, Bc. (od června Ing.) Elena Lojková, jejíž kapacita nebyla při zadávání úkolu zohledněna.

Náklady na:

OOV: 2 500 Kč

Smlouva o dílo: ---

Číslo úkolu:	A.3.3/ÚP
Název úkolu:	Společný dokument územního rozvoje států V4 +2
Doba řešení:	leden - duben 2010
Charakter úkolu:	zahraniční spolupráce
Zadavatel:	Odbor územního plánování MMR
Garant MMR:	Ing. Filip Novosád
Garant ÚÚR:	Mgr. Robert Veselý
Řešitelé:	Mgr. Kateřina Kuchařová, Ing. Petr Martykán, Ing. František Nantl, Ing. Alena Navrátilová, Ing. arch. Jaroslav Tušer, CSc.
Konzultanti:	---
Oponenti:	---
Kooperace:	---

Cíl řešení úkolu a komentář k jeho dosažení:

Práce na úkolu v roce 2010 byl zaměřeny na dokončení Společného dokumentu územního rozvoje států V4+2 (dále jen společný dokument), které započaly již v roce 2008.

Společný dokument vznikl ve spolupráci šesti zemí – Bulharska, České republiky, Maďarska, Polska, Rumunska a Slovenska. Zabývá se tzv. rozvojovými póly, rozvojovými osami a dopravními sítěmi. Jeho cílem je koordinace územního rozvoje, a to na základě:

- vymezení a jednotného vyjádření rozvojových pólů, rozvojových os a dopravních sítí na území států V4+2, vyplývající z platných národních a evropských rozvojových dokumentů a mezinárodních dohod;
- identifikace mezistátních nenávazností rozvojových os a mezistátních nenávazností v rámci jednotlivých dopravních sítí na území států V4+2, tedy poukázání na bariéry, narušující polycentrický rozvoj a územní soudržnost na území států V4+2.

Příprava společného dokumentu se uskutečňovala prostřednictvím tzv. Řídící skupiny, složené ze zástupců ministerstev jednotlivých zemí zodpovědných za územní rozvoj, a dále v rámci tzv. Pracovní skupiny, složené z expertů jednotlivých zemí na problematiku územního rozvoje a územního plánování. V roce 2010 se uskutečnilo po jednom jednání řídicí a pracovní skupiny (obojí 9. – 10. 2. 2010 v Budapešti).

Na jednání v Budapešti byl projednán a připomínkován tzv. 5. pracovní návrh společného dokumentu, dále také obsah budoucí spolupráce a návrh obsahu deklarace (závěrů) ministrů, zodpovědných za územní rozvoj států V4+2, týkající se společného dokumentu a budoucí spolupráce. Po zapracování připomínek k 5. návrhu společného dokumentu vznikla jeho finální verze, která byla projednána výše uvedenými ministry 29. 3. 2010 v Budapešti. Na jednání byly přijaty ministerské závěry, ve kterých ministři mimo jiné ocenili výsledky, které byly dosaženy, a vyjádřili rovněž uznání zástupcům České republiky za koordinační roli.

Garant úkolu se účastnil mezinárodní konference "Potenciál pro územní spolupráci se západním Balkánem" 19. – 20. 4. 2010 ve slovinském Mariboru, kde přednesl příspěvek o společném dokumentu, o pokračující spolupráci zemí V4+2 v oblasti územního rozvoje a možnostech zapojení dalších států do této spolupráce.

Výstup, dostupnost výstupu:

Výstupem je Společný dokument územního rozvoje států V4+2, jehož součástí jsou výše citované ministerské závěry. Společný dokument je v elektronické podobě dostupný na webu ÚÚR na adrese <http://www.uur.cz/default.asp?ID=3879> nebo na webu MMR na adrese <http://www.mmr.cz/Uzemni-planovani-a-stavebni-rad/Koncepce-Strategie/Spolecny-dokument-uzemniho-rozvoje-statu-V4-2>.

Dále byl dokument vytištěn ve formě publikace v nákladu 2000 kusů (ISBN 978-80-87318-10-2), která byla v nákladu 1600 kusů distribuována společně s číslem 3/2010 časopisu Urbanismus a územní rozvoj.

Využitelnost výstupu:

Práce na společném dokumentu představují prohloubení spolupráce šesti států v oblasti územního rozvoje za účelem jeho koordinace.

Společný dokument bude využit zejména jako:

- podklad pro práci na úrovni EU a V4+2, a to jako:
 - zdroj argumentů pro státy V4+2 v debatě v otázkách politiky územního rozvoje, politiky soudržnosti a dopravní politiky;
 - podklad pro aktualizaci evropských dokumentů – např. TEN-T, Stav a perspektivy území EU, Územní agenda EU, aj.;
- podklad pro aktualizaci národních dokumentů územního rozvoje, ale také i regionálního rozvoje a rozvoje dopravních sítí.

Společný dokument lze taktéž označit za možný příklad dobré praxe v rámci implementace Územní agendy EU v určité části Evropy.

Doporučení, která vyplývají z řešení úkolu:

Zástupci Řídící skupiny států V4+2 se dohodli na pokračování spolupráce v oblasti územního rozvoje, k čemuž je rovněž vyzvali ministři ve svých závěrech. Jejím předmětem bude:

- řešení nenávazností identifikovaných ve společném dokumentu;
- zpracování společné strategie územního rozvoje států V4+2 v evropském kontextu.

Kapacita ÚÚR:

Plánovaná: 850 hod.

Skutečná: 701 hod.

Zdůvodnění rozdílu:

Nižší vyčerpaná kapacita hodin byla dána menším množstvím připomínek jednotlivých zemí k 5. pracovnímu návrhu společného dokumentu, a tedy i nutných úprav finální verze Společného dokumentu územního rozvoje států V4+2.

Náklady na:

OOV: 2 000 Kč

Smlouva o dílo: ---

Číslo úkolu:	A.3.4/ÚP
Název úkolu:	Mezinárodní aktivity
Doba řešení:	leden - prosinec 2010
Charakter úkolu:	zahraniční spolupráce
Zadavatel:	Odbor územního plánování MMR
Garant MMR:	Ing. Daniela Lešková, CSc.
Garant ÚÚR:	Ing. Alena Navrátilová
Řešitelé:	RNDr. Jan Bína, CSc., Ing. arch. Miriam Blažková, Mgr. Kateřina Kuchařová, Ing. Igor Kyselka, CSc., RNDr. Vladimíra Labounková, Ing. Petr Martykán, Ing. František Nantl, Ing. Ludmila Rohrerová, Ing. arch. Naděžda Rozmanová, Ing. arch. Jaroslav Tušer, CSc., Mgr. Robert Veselý
Konzultanti:	---
Oponenti:	---
Kooperace:	---

Cíl řešení úkolu a komentář k jeho dosažení:

Pomoc při rozšiřování informací ze zahraničí pro odbornou veřejnost, získávání poznatků pro řešení dalších úkolů, udržování mezinárodních kontaktů v oborech činnosti ústavu.

Byla pořízena řada odborných překladů a uskutečněno několik zahraničních pracovních cest na odborné akce. V rámci řešení byla za ČR zpracována studie National report for the preparation of the Moscow Declaration pro CEMAT. Součástí úkolu byla také příprava podkladů na jednání k projektu V4+2, které se uskutečnilo v Bukurešti a jednání a příprava podkladů pro Projekt Pomoraví, který je řešen jako samostatný úkol v r. 2011.

Výstup, dostupnost výstupu:

Materiály v knihovně ÚÚR, překlady v ÚÚR a na MMR, pololetní zprávy o úkolu u zpracovatele a zadavatele.

Využitelnost výstupu:

Pro práci v ÚÚR, na MMR a pro rozvoj mezinárodní spolupráce.

Doporučení, která vyplývají z řešení úkolu:

Vzhledem k potřebě této stálé činnosti byl úkol zařazen do plánu práce na rok 2011.

Kapacita ÚÚR:

Plánovaná:	1 800 hod.
Skutečná:	1 887 hod.

Zdůvodnění rozdílu:

Náklady na:

OOV:	12 650 Kč
Smlouva o dílo:	---

Číslo úkolu:	A.3.5/ÚP
Název úkolu:	Činnost informačního střediska IFHP
Doba řešení:	leden - prosinec 2010
Charakter úkolu:	zahraniční spolupráce
Zadavatel:	Odbor územního plánování MMR
Garant MMR:	Ing. Eva Fialová
Garant ÚÚR:	Ing. Alena Navrátilová
Řešitelé:	Mgr. Kateřina Kuchařová, Ing. Petr Martykán, Ing. arch. Eva Rozehnalová
Konzultanti:	---
Oponenti:	---
Kooperace:	Ing. Jaromír Stejskal

Cíl řešení úkolu a komentář k jeho dosažení:

Cílem řešení úkolu bylo zastoupení ČR v IFHP formou odborného střediska, vzájemná spolupráce a výměna poznatků mezi IFHP a ÚÚR, organizace odborné akce.

Stěžejní činností byla příprava semináře „Městské technologie“, který měl navázat na kongres IFHP, pořádaný v r. 2009 v Berlíně. Přes veškerou snahu pořadatelů se však nepřihlásil dostatečný počet zájemců na tuto akci a konání semináře muselo být odvoláno. Zpracovány byly podklady pro zasedání Pracovní skupiny (Task Force) IFHP, text Mission and Content, byla provedena redakce Strategického akčního plánu IFHP, hodnocení přednášek z kongresu v Porto Alegre.

Výstup, dostupnost výstupu:

Materiály v knihovně ÚÚR, pololetní zprávy o činnosti u zadavatele a zpracovatele, o světovém kongresu v Berlíně byl publikován článek v č. 3/2010 časopisu Urbanismus a územní rozvoj.

Využitelnost výstupu:

Pro pracovníky ÚÚR a MMR.

Doporučení, která vyplývají z řešení úkolu:

Úkol byl vyřazen z důvodu redukce počtu zaměstnanců z plánu práce ÚÚR na rok 2011.

Kapacita ÚÚR:

Plánovaná: 200 hod.

Skutečná: 108 hod.

Zdůvodnění rozdílu:

Neuskutečnění semináře „Městské technologie“.

Náklady na:

OOV: ---

Smlouva o dílo: ---

Smlouva
o zastupování: 550 753 Kč

Číslo úkolu:	A.3.7/BP
Název úkolu:	NUO - HABITAT
Doba řešení:	leden - prosinec 2010
Charakter úkolu:	zahraniční spolupráce
Zadavatel:	Odbor bytové politiky MMR
Garant MMR:	Mgr. Jaroslav Kubečka
Garant ÚÚR:	Ing. arch. Miriam Blažková
Řešitelé:	Mgr. Kateřina Kuchařová, Ing. Petr Martykán
Konzultanti:	---
Oponenti:	---
Kooperace:	---

Cíl řešení úkolu a komentář k jeho dosažení:

Byla udržována a aktualizována národní internetová stránka (v rámci webu ÚÚR); zajímavosti byly stahovány ze stránek UNCHS (Habitat), přeloženy a prezentovány na www.uur.cz. Pro časopis Urbanismus a územní rozvoj byl zpracován článek věnovaný UN-HABITAT. Výběr příkladů Best practices byl průběžně překládán a jejich prezentace se rovněž zveřejňovala na www stránkách.

Výstup, dostupnost výstupu:

Článek v časopise Urbanismus a územní rozvoj věnovaný problematice Agendy HABITAT. Informační národní www stránky UN-HABITAT - <http://www.uur.cz/default.asp?ID=36>

Využitelnost výstupu:

Především pro obce, investory, širokou veřejnost atd.

Doporučení, která vyplývají z řešení úkolu:

Udržovat a aktualizovat národní internetovou stránku.

Zpracovávat články pro Urbanismus a územní rozvoj věnované problematice Agendy HABITAT.

Evidovat, vyhodnocovat a připravovat materiál pro nejlepší příklady rozvoje sídel a bydlení do soutěže Mezinárodní cena města Dubaje (Best Practices Dubaj 2012).

Sledovat nejlepší příklady z praxe vyhodnocené v rámci mezinárodní ceny Dubaje, které by byly vhodné pro aplikaci v ČR, a vhodnou formou (publikace, časopis, www stránky) s nimi seznámit veřejnost.

Kapacita ÚÚR:

Plánovaná: 400 hod.

Skutečná: 409 hod.

Zdůvodnění rozdílu:

Náklady na:

OOV: ---

Smlouva o dílo: ---

Číslo úkolu:	A.3.9/ÚP
Název úkolu:	Členství v SPA-CE.NET a účast na její činnosti
Doba řešení:	leden - prosinec 2010
Charakter úkolu:	zahraniční spolupráce
Zadavatel:	Odbor územního plánování MMR
Garant MMR:	Ing. Daniela Lešková, CSc.
Garant ÚÚR:	Ing. Igor Kyselka, CSc.
Řešitelé:	---
Konzultanti:	---
Oponenti:	---
Kooperace:	---

Cíl řešení úkolu a komentář k jeho dosažení:

Rozvoj spolupráce, výměny zkušeností, poznatků v oblasti prostorového plánování a definice společných zájmů, plánovacích přístupů a strategií na středoevropské úrovni.

Komentář:

1. Průběžná spolupráce, propagace a běžná agenda

- Probíhala spolupráce s partnerskými zahraničními institucemi dle aktuální potřeby, především informace o aktivitách, konferencích, workshopech.
- V únoru 2010 byla vytvořena základní informace v češtině o úkolu a síti SPA-CE.NET.

2. Příprava společných projektů

- V únoru 2010 byly připraveny podklady pro případnou účast na projektu "Šíření know - how územního plánování v zemích V4 a ve střední Evropě", který jako vedoucí partner podával Ústav managementu STU Bratislava k financování z Visegrádských fondů. Zřejmě vzhledem k tomu, že vedoucí partner krátce před tím z téhož zdroje již jeden projekt získal, nebyla tato žádost úspěšná.
- Koncem listopadu 2010 byl ÚÚR vyzván dalším partnerem sítě SPA-CE.NET, a sice firmou Mecca - consulting z Vídně ke spolupráci na podkladech k výběrovému řízení o práci na projektu "Vývoj nástroje k analýze prostorově rozvojových strategií a z nich vycházející potřebné infrastruktury v rámci regionu CENTROPE". Byly zpracovány podklady a formální náležitosti pro zastoupení ÚÚR jako spolupracujícího partnera firmy Mecca - consulting při výběrovém řízení. Dle výsledků výběrového řízení, které proběhlo v lednu 2011, však tento projekt nebyl přijat.

3. Příprava a aktivní účast na konferenci Spa-ce.net v Bělehradě – září 2010

- Na základě dohody o tématu výroční konference byl ing. Kyselka v červenci 2010 vyzván ke zpracování příspěvku s tematikou regionální diverzity a územní soudržnosti. Bylo vybráno blízké téma řešené ÚÚR v úkolu "Společný dokument územního rozvoje států V4 + 2".
- V září 2010 proběhla v Bělehradě výroční konference SPA-CE.NET s názvem "Územní soudržnost ve střední a jihovýchodní Evropě - výzvy pro strategické plánování a regionální správu", jíž se aktivně s výše zmíněným příspěvkem zúčastnil Ing. Kyselka, CSc.
- Byl zpracován článek do časopisu Urbanismus a územní rozvoj s informací o výročních konferencích SPA-CE.NET v Bratislavě v září 2009 a v Bělehradě v září 2010.

Výstup, dostupnost výstupu:

- Příspěvek na výroční konferenci "Územní soudržnost ve střední a jihovýchodní Evropě - výzvy pro strategické plánování a regionální správu" s názvem "Společný dokument územního rozvoje států V4 + 2" ve spolupráci s Mgr. Veselým - digarch ÚÚR.
- Článek do časopisu Urbanismus a územní rozvoj Výzkum a trendy v územním/prostorovém plánování ve střední Evropě - výroční konference Spa-ce.net v roce 2009 a 2010.

Využitelnost výstupu:

Pro další začlenění ÚÚR do mezinárodních aktivit.

Doporučení, která vyplývají z řešení úkolu:

Z článku popisujícího příspěvky bratislavské a bělehradské konference vyplývá řada praktických podnětů úspěšné, plodné a všestranné mezinárodní spolupráce a také aktuálních trendů středoevropského prostorového plánování, které mohou být předmětem připravovaných společných projektů v rámci Spa-ce.net, případně dalším námětem k tematickým úkolům.

Kapacita ÚÚR:

Plánovaná: 500 hod.

Skutečná: 415 hod.

Zdůvodnění rozdílu:

Nebyly využity kapacity překladatelů ÚÚR s ohledem na to, že zahraniční projekt nebyl proti očekávání zahájen.

Náklady na:

OOV: 3 000 Kč

Smlouva o dílo: ---

Číslo úkolu:	A.4.1/ÚP
Název úkolu:	Evidence územně plánovací činnosti
Doba řešení:	leden-prosinec 2010
Charakter úkolu:	monitorování, zpracování dat, www informace
Zadavatel:	Odbor územního plánování MMR
Garant MMR:	RNDr. Jan Ježek / Ing. arch. Hana Zimová
Garant ÚÚR:	Ing. Michal Artim
Řešitelé:	Ing. arch. Zdenka Hladišová, CSc., Mgr. Marek Chmelař, Ing. Daniel Rychlý, Dana Vítková
Konzultanti:	---
Oponenti:	---
Kooperace:	---

Cíl řešení úkolu a komentář k jeho dosažení:

Průběžná evidence a aktualizace údajů o postupu pořizování ÚPD a ÚPP obcí a krajů, průběžná evidence ploch zastavitelného území vymezených schválenou ÚPD ve smyslu zákona č. 183/2006 Sb., o územním plánování a stavebním řádu (stavební zákon), vyhlášky MMR č. 500/2006 Sb., o územně analytických podkladech, územně plánovací dokumentaci a způsobu evidence územně plánovací činnosti a v souladu s Metodikou OÚP MMR pro postup orgánů územního plánování při evidenci územně plánovací činnosti v platném znění. Údržba databáze a vývoj aplikací pro správu systému a publikaci dat.

V roce 2010 pokračovalo projektové a programovací řešení především úloh souvisejících s publikací dat ze systému *Evidence*, dále pak úpravy webových aplikací:

- V lednu 2010 v souvislosti s výměnou serverů ÚÚR bylo nutno opustit databázový systém MS Access a převést data do prostředí MS SQL Serveru. Tím došlo ke změně plánovaného postupu zavedení nové verze systému evidence. Upřednostnil se převod dat do nového databázového systému před dokončením souboru systémových úloh pro správu databáze *SQLServis* a souboru aplikačních úloh generujících výstupy pro ročenku *SQLUlohy*.
- Byly provedeny menší úpravy a změny webové aplikace *iLAS* související s přechodem na MS SQL Server, které byly uživateli nepostřehnutelné.
- Průběžně byla aktualizována dokumentace projektu.

Průběžně probíhala správa dat (kontrola a odstraňování dokumentací označených ke smazání, opravy chybných dat zjištěných v rámci kontroly výstupů pro ročenku).

Automatizovaně bylo doplněno datum ukončení účinnosti SÚP a PÚP k 1. 1. 2007, dále pak ÚPD pořizené do 1. 7. 1992 k 1. 1. 2010.

Byl aktualizován soubor projektantů – autorizovaných osob.

Průběžně probíhala aktualizace přístupových práv pracovníků pověřených editací dat na základě požadavků KÚ.

Průběžně byly pověřeným pracovníkům poskytovány konzultace ohledně funkcí a používání aplikací *iLAS* a *iKAS* po telefonu a emailem.

Na www byla publikována *Ročenka 2009* (stav k 31. 12. 2009).

V rámci přípravy ročenky bylo použito výstupů z úloh *LAS_PUBLIKACE_**, které jsou součástí nového balíku na sebe navazujících aplikačních úloh *SQLUlohy* a které ještě byly v rámci přípravy ročenky testovány, doladěny a optimalizovány.

Touto *Ročenkou 2009* bylo dosaženo cíle, že tvorba tabulkových dat, dat pro statistiku a kartogramy je plně zautomatizována a je funkční. Nyní je **možné automatizovaně generovat jak tabulkovou, tak grafickou část ročenky včetně statistiky k jakémukoli datu.**

Pro zvláštní číslo časopisu *Urbanismus a územní rozvoj* na téma *20 let územního rozvoje v ČR* byl připraven článek *Vývoj územně plánovací činnosti v ČR*.

Dle požadavků OÚP MMR byly zpracovány statistické přehledy jako podklad pro jednání na výjezdních konzultacích k aktualizaci ÚAPo-RURÚ pro úřady územního plánování. Vypracované přehledy obsahovaly počty obcí s platnou ÚPD dle krajů vč. jejich seznamů.

Podle požadovaného zadání OÚP MMR byl zpracován přehled platné ÚPD v rozvojových oblastech, rozvojových osách a specifických oblastech vymezených PÚR 2008 a ZÚR. Byl zpracován přehled, kolik obcí s ÚPD pořízenou do 31. 12. 2006 má rozpracovanou novou ÚPD, kolik nemá a které to jsou (adresně).

Pro účely vyhodnocení absorpční kapacity v oblasti intervence 5.3 IOP byl zpracován výstup "současná absorpční kapacita", tj. zjednodušeně, kolik obcí splňuje podmínku, že je způsobilým žadatelem v 5.3b) IOP.

Pro úkol A.4.7/RP Monitoring indikátorů pro hodnocení Strategie regionálního rozvoje byl zpracován indikátor Pokrytí území územně plánovací dokumentací obcí k 31. 12. 2009.

Výstup, dostupnost výstupu:

- Webové aplikace *iLAS* a *iKAS* k on-line provozování systému *Evidence*:
- <http://www.uur.cz/default.asp?ID=966>.
- *Ročenka 2009*: <http://www.uur.cz/default.asp?ID=3700>.
- Časopis *urbanismus a územní rozvoj* č. 5/2010.

Využitelnost výstupu:

Výstupy úkolu jsou určeny veřejné správě (především orgánům územního plánování), odborné i ostatní veřejnosti.

Doporučení, která vyplývají z řešení úkolu:

Pokračovat v projektových a programovacích pracích na webových aplikacích *iLAS* a *iKAS*, v neposlední řadě pak na balíku servisních úloh *SQLServis* pro správu databáze.

Kapacita ÚÚR:

Plánovaná: 4 000 hod.

Skutečná: 3 325 hod.

Zdůvodnění rozdílu:

Vzhledem k operativním pracím členů řešitelského týmu ÚÚR na jiných úkolech (např. vyplývajících z pověření Ing. arch. Zdenky Hladišové, CSc. zastupováním funkce ředitelky v 1. čtvrtletí), nebyly plánované hodiny vyčerpány.

Náklady na:

OOV: ---

Smlouva o dílo: ---

Číslo úkolu:	A.4.2/ÚP
Název úkolu:	Portál územního plánování
Doba řešení:	leden - prosinec 2010
Charakter úkolu:	monitorování, zpracování dat, www informace
Zadavatel:	Odbor územního plánování MMR
Garant MMR:	RNDr. Jan Ježek / Ing. arch. Hana Zimová
Garant ÚÚR:	Ing. arch. Hana Šimková, Ph.D.
Řešitelé:	Dana Vítková
Konzultanti:	---
Oponenti:	---
Kooperace:	---

Cíl řešení úkolu a komentář k jeho dosažení:

Portál územního plánování (dále Portál ÚP) je v provozu od roku 2003. Cílem je vytvářet otevřený, průběžně aktualizovaný a bezpečný systém odkazů na relevantní informace v oboru územního plánování a územního rozvoje, vyplývajících jak z činností ÚÚR, tak externích zdrojů. Systém je určen pro subjekty státní správy, subjekty samosprávy, profesní a odbornou veřejnost.

Portál ÚP ke dni 13. 12. 2010 obsahuje 1913 URL adres a dle údajů TOPlistu (on-line počítadla a statistiky přístupů na stránky) ho navštívilo 262 125 návštěvníků (od 23. 5. 2005).

V 1. pololetí probíhala údržba a aktualizace nefunkčních a nesprávných odkazů ve všech sekcích a průběžné naplňování novými odkazy. Byla zavedena nová sekce *Přístup s heslem*. Stránka bude sloužit pro neveřejné informace vybraného okruhu uživatelů. V prvním bloku je sekce ÚAP INSPIRE – Sledované jevy pro územně analytické podklady obcí v souvislosti s tématy prostorových dat (tabulka bude postupně doplňována, zatím nedokončeno).

Ve 2. pololetí byla provedena na základě „Evidence stavu průběžné kontroly správnosti a funkčnosti odkazů na Portálu ÚP“ aktualizace nefunkčních a nesprávných odkazů ve všech sekcích. K 1. 6. 2010 se ukončilo ruční proklikávání odkazů a probíhá kontrola pouze automatickým programem Xenu's Link Sleuth. Zpráva z kontroly byla zpracována.

Do Portálu ÚP se přidávají a doplňují informace o ÚAP (pomoc úřadům územního plánování v rámci ČR). Byla provedena aktualizace odkazů na ÚPD a ÚPP obcí.

Dále se doplňují nové sekce vyplývající z činnosti ÚÚR a MMR. Ostatní sekce se mohou operativně měnit s ohledem na lepší přehlednost a orientaci v Portálu ÚP.

Výstup, dostupnost výstupu:

Webová stránka Portál územního plánování – <http://portal.uur.cz/>.

Dostupnost – <http://portal.uur.cz/>, www.uur.cz, <http://www.mmr.cz/Uzemni-planovani-a-stavebni-rad/Kontakty-Odkazy>.

Využitelnost výstupu:

Portál územního plánování je určen pro veřejnou správu, odbornou i laickou veřejnost. Volně navazuje na Portál veřejné správy a na další příbuzné portály. Je vítán z důvodu snadného přístupu a vyhledávání.

Doporučení, která vyplývají z řešení úkolu:

Úkol bude pokračovat v roce 2011.

Portál územního plánování je potřeba nadále udržovat a doplňovat informace o územním plánování, o územně plánovací dokumentaci a územně plánovacích podkladech (pomoc úřadům územního plánování v rámci ČR) v návaznosti na stávající legislativu (stavební zákon).

Kapacita ÚÚR:

Plánovaná: 1 200 hod.

Skutečná: 660 hod.

Zdůvodnění rozdílu:

Vzhledem k pracovnímu vytížení ostatními úkoly nebyly plánované hodiny vyčerpány. Poslední aktualizace Portálu územního plánování byla dokončena zvýšeným úsilím v mimopracovní době.

Náklady na:

OOV: 3 400 Kč

Smlouva o dílo: ---

Číslo úkolu:	A.4.3/ÚP
Název úkolu:	Monitoring Sbírký zákonů
Doba řešení:	leden - prosinec 2010
Charakter úkolu:	monitorování, zpracování dat, www informace
Zadavatel:	Odbor územního plánování MMR
Garant MMR:	Mgr. Pavel Machata
Garant ÚÚR:	Mgr. Igor Najman
Řešitelé:	Ing. Monika Nováková
Konzultanti:	---
Oponenti:	---
Kooperace:	---

Cíl řešení úkolu a komentář k jeho dosažení:

Pravidelné sledování předpisů, jež jsou uveřejňovány ve Sbírce zákonů, jejich posuzování z pohledu dopadů a požadavků na územně plánovací činnost a v případě potřeby vypracovávání anotací pro zajištění informovanosti zadavatele a odborné veřejnosti o soudobém stavu právního prostředí.

Výstup, dostupnost výstupu:

Anotace v příloze Pořizovatelská praxe časopisu Urbanismus a územní rozvoj č. 1 – 6/2010 a též na internetových stránkách Ústavu územního rozvoje - www.uur.cz/default.asp?ID=3220.

Využitelnost výstupu:

Vybrané zákony opatřené komentářem a uveřejněné v časopisu Urbanismus a územní rozvoj a také na internetových stránkách Ústavu územního rozvoje slouží pro všeobecný právní přehled čtenářů, kteří přicházejí do styku se záležitostmi územního plánování.

Doporučení, která vyplývají z řešení úkolu:

Úkol byl se stejným zadáním zařazen do plánu činnosti ÚÚR na rok 2011.

Kapacita ÚÚR:

Plánovaná: 450 hod.
Skutečná: 420 hod.

Zdůvodnění rozdílu:

Náklady na:

OOV: ---
Smlouva o dílo: ---

Číslo úkolu:	A.4.4/RP
Název úkolu:	Monitoring mikroregionů a podpora jejich rozvoje
Doba řešení:	leden - prosinec 2010
Charakter úkolu:	monitorování, zpracování dat, www informace
Zadavatel:	Odbor rozvoje a strategie regionální politiky MMR
Garant MMR:	Ing. Josef Vlk, CSc.
Garant ÚÚR:	RNDr. Vladimíra Labounková
Řešitelé:	Ing. Igor Kyselka, CSc., Ing. Monika Nováková, Ing. arch. Naděžda Rozmanová, Ing. Daniel Rychlý, Dana Vítková
Konzultanti:	---
Oponenti:	---
Kooperace:	---

Cíl řešení úkolu a komentář k jeho dosažení:

Provozování informačního systému mikroregionů / registru GIS

- Byla provedena aktualizace a vyčištění databáze mikroregionů ČR, provozovaná ÚÚR, prostřednictvím seznamu mikroregionů (dobrovolných svazků obcí) z databáze RES ČSÚ.
- Do databáze mikroregionů ÚÚR byly doplněny pasporty nově zařazených mikroregionů.
- Aktualizace pasportů ostatních mikroregionů z databáze ÚÚR byla provedena prostřednictvím On-line webových aplikací.
- Z databáze byly zpracovávány kartografické výstupy v obvyklé formě a rozsahu a prezentovány na stránkách www.uur.cz.

Vyhodnocení dotazníkového šetření zaměřeného na implementaci SRD, zejména na výběr projektů mikroregionů

- Bylo provedeno vyhodnocení dotazníkového šetření zaměřeného zejména na návaznost konkrétních projektů na SRD mikroregionů a výběr projektů mikroregionů. Dotazníkové šetření se uskutečnilo v šesti krajích ČR, a sice Jihočeském, Jihomoravském, Libereckém, Pardubickém, Ústeckém, Zlínském.
- Výsledky vyhodnocení dotazníkového šetření byly zpracovány do podoby grafů a byly prezentovány na semináři pro zástupce mikroregionů, který se konal v listopadu 2010 v Havlíčkově Brodě. Tyto grafy jsou umístěny na [www](http://www.uur.cz) stránkách ÚÚR.

Uspořádání IV. ročníku semináře k problematice mikroregionů pro zástupce mikroregionů a krajů

- Seminář byl uspořádán 3.11.2010 v Havlíčkově Brodě.
 - Náplní semináře byl zejména výběr projektů na mikroregionální úrovni a prezentace úspěšně realizovaných projektů vybraných mikroregionů.
- Výstupy a prezentace ze semináře jsou k dispozici na www.uur.cz.

Výstup, dostupnost výstupu:

- Aktualizovaná databáze mikroregionů na [www](http://www.uur.cz) stránkách ÚÚR <http://www.uur.cz/default.asp?ID=3780>.
- Prezentace ze semináře k problematice mikroregionů k dispozici na [www](http://www.uur.cz) stránkách ÚÚR na adrese <http://www.uur.cz/default.asp?ID=3942>.
- Výstupy dotazníkového šetření - návaznost konkrétních projektů na SRD mikroregionů a výběr projektů mikroregionů, které se uskutečnilo v šesti krajích ČR v podobě grafů umístěny na [www](http://www.uur.cz) stránkách ÚÚR - <http://www.uur.cz/default.asp?ID=4015>.

Využitelnost výstupu:

Veřejně přístupná a pravidelně aktualizovaná databáze mikroregionů je zdrojem informací o mikroregionech ČR pro široký okruh uživatelů.

Uspořádání IV. ročníku semináře k problematice mikroregionů pro zástupce mikroregionů a krajských úřadů bylo hodnoceno ze strany účastníků velmi kladně. Účelem bylo předání zkušeností

MMR, krajů, odborných firem a vysokých škol v oblasti práce s mikroregiony a prezentace výstupů ÚÚR v oblasti monitoringu mikroregionů ČR, ale zejména prezentování zdařile realizovaných konkrétních projektů vybranými mikroregiony (DSO).

Doporučení, která vyplývají z řešení úkolu:

- Provozovaná databáze mikroregionů v podobě GIS bude pravidelně aktualizována a z databáze budou zpracovány grafické výstupy v podobě kartogramů.
- Aktualizovaná databáze kontaktů bude využívána k zasílání informačních materiálů a vzájemné komunikaci s mikroregiony.
- V roce 2011 se uskuteční V. ročník semináře pro zástupce mikroregionů a krajských úřadů, který bude situován přímo do konkrétního mikroregionu Karlovarského kraje a bude věnován zejména prezentaci mikroregionů Karlovarského kraje.

Kapacita ÚÚR:

Plánovaná: 1 500 hod.

Skutečná: 1 356 hod.

Zdůvodnění rozdílu:

Náklady na:

OOV: ---

Smlouva o dílo: ---

Číslo úkolu:	A.4.5/RP
Název úkolu:	Monitorování průměrných cen budované dopravní a technické infrastruktury
Doba řešení:	leden - září 2010
Charakter úkolu:	monitorování, zpracování dat, www informace
Zadavatel:	Odbor rozvoje a strategie regionální politiky MMR
Garant MMR:	Ing. Josef Vlk, CSc.
Garant ÚÚR:	Ing. Marie Polešáková, Ph.D.
Řešitelé:	Ing. arch. Hana Halasová, Ing. arch. Hana Šimková, Ph.D.
Konzultanti:	---
Oponenti:	---
Kooperace:	Pöyry Environment a. s. RTS, a. s.

Cíl řešení úkolu a komentář k jeho dosažení:

Pravidelná aktualizace cen dopravní a technické infrastruktury a veřejné zeleně jako podklad pro odhad reálnosti naplňování ÚPD. Usnadnění orientace orgánů venkovských obcí v oblasti financování sledované infrastruktury a veřejné zeleně.

Zpracována je cenová úroveň technické infrastruktury (zásobování vodou, odvádění a čištění odpadních vod, zásobování elektrickou energií, zásobování plynem, veřejné osvětlení, obecní rozhlas, zemní práce a elektronické komunikace) a dopravní infrastruktury včetně veřejné zeleně za rok 2010. Řešitelé vycházeli z aktualizovaných rozpočtových ukazatelů ÚRS, a.s., Praha, stanovených dle ČSÚ a vyhlášky MF č. 3/2008 Sb., kterou se provádějí některá ustanovení zákona č. 151/1997 Sb., o oceňování majetku a o změně některých zákonů (zákon o oceňování majetku), ve znění pozdějších předpisů (oceňovací vyhláška) a z podkladů kooperujících organizací.

Výstup, dostupnost výstupu:

Publikace je uveřejněna na www stránkách ÚÚR – <http://www.uur.cz/default.asp?ID=899>. V tištěné podobě (tiskárna ÚÚR) je u garantů úkolu (MMR a ÚÚR) a v knihovně ÚÚR.

Příručka v tištěné podobě byla v roce 2010 poskytnuta MZe. Aktuální informace o tomto úkolu proběhla v časopise „Urbanismus a územní rozvoj“ č. 4/2010.

Využitelnost výstupu:

Publikace je určena pro samosprávy obcí a může být využitelná i pro projektanty, kteří zpracovávají obcím dokumentace investičních akcí, a to např. i pro rozvojové plochy bydlení ve městech. Cenové ukazatele využívají cenoví odhadci, některé vysoké školy (ČVUT Praha, VUT Brno), město Zlín a další.

Doporučení, která vyplývají z řešení úkolu:

Protože jednotkové ceny uvedené v příručce umožňují sestavování rámcových rozpočtů za danou problematiku, mohou tak být pro obce vodítkem, jak při sestavování rozpočtů obcí za investiční akce, tak i při výběrových řízeních na dodavatele výstavbových akcí, bude příručka aktualizována i v roce 2011.

Kapacita ÚÚR:

Plánovaná:	850 hod.
Skutečná:	829 hod.

Zdůvodnění rozdílu:

Náklady na:

OOV: ---

Smlouva o dílo: 64 000 Kč

Číslo úkolu:	A.4.6/RP
Název úkolu:	Aktualizace informací o obvodech obcí s rozšířenou působností (ORP)
Doba řešení:	leden - prosinec 2010
Charakter úkolu:	monitorování, zpracování dat, www informace
Zadavatel:	Odbor rozvoje a strategie regionální politiky MMR
Garant MMR:	Ing. Josef Vlk, CSc.
Garant ÚÚR:	Ing. Monika Nováková
Řešitelé:	RNDr. Vladimíra Labounková
Konzultanti:	---
Oponenti:	---
Kooperace:	---

Cíl řešení úkolu a komentář k jeho dosažení:

V roce 2010 došlo k plánovanému rozšíření úkolu tak, aby údaje monitorovaly zejména situaci na trhu práce. Cílem úkolu je každým rokem shromažďovat, zpracovávat a publikovat údaje o osídlení, nezaměstnanosti a hlavních zaměstnavatelích v jednotlivých ORP.

V 1. etapě řešení úkolu byly zpracovány a seříděny:

- data Českého statistického úřadu o území a osídlení (rozloha, počet obyvatel, hustota obyvatel na 1 km², počet obcí),
- data z úřadů práce o nezaměstnanosti (počet a struktura evidovaných uchazečů o zaměstnání, struktura podle délky evidence na úřadu práce, míra registrované nezaměstnanosti, volná pracovní místa, počet uchazečů na 1 volné pracovní místo, průměrný věk uchazečů),
- přehled všech ekonomických subjektů (právnických osob) s 50 a více zaměstnanci, tak jak jsou vedeny v registru ekonomických subjektů, včetně uvedení převažující činnosti.

Všechny údaje jsou platné k 31. 12. 2009.

Ve 2. etapě byla pro každý ORP vytvořena nová webová stránka s grafickým výstupem z výše uvedených dat a publikována na webu ÚÚR.

Výstup, dostupnost výstupu:

Zpracovaná a graficky upravená data, zveřejněná na webových stránkách ÚÚR.

<http://www.uur.cz/default.asp?ID=3477>

Navigace: www.uur.cz → Regionální politika → Obce s rozšířenou působností → ORP 2009.

Využitelnost výstupu:

Pro činnost MMR, orgány veřejné správy a veřejnost.

Doporučení, která vyplývají z řešení úkolu:

Aktualizovat výše uvedená data k 31. 12. 2010, aby bylo možné i nadále sledovat vývoj na trhu práce v jednotlivých obcích s rozšířenou působností a udržovat časovou řadu založenou v roce 2002.

Kapacita ÚÚR:

Plánovaná: 600 hod.

Skutečná: 550 hod.

Zdůvodnění rozdílu:

Náklady na:

OOV: ---

Smlouva o dílo: ---

Číslo úkolu:	A.4.7/RP
Název úkolu:	Monitoring indikátorů pro hodnocení Strategie regionálního rozvoje
Doba řešení:	leden - prosinec 2010
Charakter úkolu:	monitorování, zpracování dat, www informace
Zadavatel:	Odbor rozvoje a strategie regionální politiky MMR
Garant MMR:	Ing. Čeněk Teichmann
Garant ÚÚR:	RNDr. Vladimíra Labounková
Řešitelé:	RNDr. Jan Bína, CSc., Ing. Igor Kyselka, CSc., Ing. František Nantl, Ing. Monika Nováková
Konzultanti:	---
Oponenti:	---
Kooperace:	---

Cíl řešení úkolu a komentář k jeho dosažení:

Cílem je vytvoření a pravidelná aktualizace databáze indikátorů realizace Strategie regionálního rozvoje ČR (indikátorů stanovených přílohou č. 3); ve formě tabulek.

Hlavním zdrojem dat je ČSÚ, k naplňování databáze je však využíváno dat od 25 dalších zdrojových subjektů.

Z tabulek jsou zpracovávány u vybraných indikátorů kartografické výstupy v podobě kartogramů a kartodiagramů v obdobné struktuře jako v předešlých letech.

Výstup, dostupnost výstupu:

Na MMR a ÚÚR.

Prezentace zpracovaných grafických výstupů ve formě kartogramů a kartodiagramů na www stránkách ÚÚR na adrese <http://www.uur.cz/default.asp?ID=3173>.

Využitelnost výstupu:

Databáze indikátorů poskytuje informace stanovené přílohou č. 3 Strategie regionálního rozvoje ČR pro sledování průběhu realizace SRR ČR, tříděné podle jednotlivých problémových okruhů strategie. Databáze je podkladem pro zprávy o plnění Strategie a byla rovněž využita při aktualizaci některých částí SRR ČR, například při zpracování aktualizace analytické části SRR ČR.

Doporučení, která vyplývají z řešení úkolu:

Pro zpracování zprávy o plnění Strategie je třeba zajistit trvalé sledování výše zmíněných indikátorů v časových řadách. Z tohoto důvodu se předpokládá pokračování úkolu v roce 2011.

Je třeba databázi využívat k aktualizacím stávající SRR ČR a při přípravě a zpracování nové strategie.

Kapacita ÚÚR:

Plánovaná: 1 500 hod.

Skutečná: 528 hod.

Zdůvodnění rozdílu:

Na úkolu bylo čerpáno méně hodin oproti plánu. Důvodem byla skutečnost, že řada indikátorů z operačních programů není dosud oproti předpokladům k dispozici. Rovněž zajištění některých dat a zpracování grafických výstupů z oblasti dopravy se přesunulo na rok 2011.

Náklady na:

OOV: ---

Smlouva o dílo: ---

Číslo úkolu:	A.4.8/BP
Název úkolu:	Monitoring komunálního bydlení
Doba řešení:	leden - prosinec 2010
Charakter úkolu:	monitorování, zpracování dat, www informace
Zadavatel:	Odbor bytové politiky MMR
Garant MMR:	Ing. Blanka Burdová
Garant ÚÚR:	Ing. Dana Chlupová
Řešitelé:	Ing. arch. Hana Halasová, Ing. Marie Polešáková, Ph.D., Ing. Ludmila Rohrerová
Konzultanti:	---
Oponenti:	---
Kooperace:	---

Cíl řešení úkolu a komentář k jeho dosažení:

Šetření formou dotazníkové akce zaměřené na aktualizaci a získání potřebných údajů a informací o obecním bytovém fondu za vybraná města: Prahu, 23 statutárních a 30 dalších měst - období roku 2009. Prvním krokem byla práce na vytvoření dotazníku a konzultace jeho obsahu a formulace jednotlivých otázek mezi MMR a ÚÚR. Po vzájemné dohodě byl dotazník rozeslán vybraným respondentům. Po shromáždění všech vrácených odpovědí (100 % návratnost) řešitelé údaje vyhodnotili a vypracovali nejprve závěrečnou zprávu k úkolu, dále souhrnnou zprávu pro www stránky, článek do odborného časopisu „Urbanismus a územní rozvoj“ a souhrnnou zprávu v anglickém jazyce pro www stránky.

Výstup, dostupnost výstupu:

Závěrečná zpráva k úkolu č. A.4.8/BP *Monitoring komunálního bydlení* byla předána zadavateli a je k dispozici i na ÚÚR (u garanta úkolu a v knihovně), současně je možné ji najít na neveřejné webové adrese ÚÚR, která byla sdělena jednotlivým respondentům. Souhrnná zpráva *Výsledky dotazníkové akce o změnách v obecním bytovém fondu ve vybraných městech (2008, 2009)* je zavěšena na webových stránkách ÚÚR (www.uur.cz) a byla předána pro uveřejnění v časopisu *Urbanismus a územní rozvoj*. Souhrnná zpráva v anglickém jazyce *Results of the 2010 Questionnaire Survey in the Developments of Selected Towns' Municipal Housing Stock* je zavěšena na webových stránkách ÚÚR (www.uur.cz).

Využitelnost výstupu:

Závěrečná zpráva je podkladem pro další práci Odboru bytové politiky MMR. Výsledky šetření a závěry tohoto úkolu jsou součástí materiálů, kterých je využíváno při hodnocení vývoje v oblasti bydlení. Webové stránky umožňují informování respondentů i široké veřejnosti o postupu privatizace obecního bytového fondu a o dalších problémech, které se tohoto bytového fondu týkají.

Českému statistickému úřadu byly předány tabulky *Přehled počtu obyvatel, všech bytů a obecních bytů (mimo nově postavených) v letech 1991 až 2009* z letošního šetření a dále údaje týkající se ovlivnění privatizace obecního bytového fondu vstupem ČR do EU a způsobu prodeje bytů či domů.

Výstupy z úkolu byly využity jako jeden z podkladů pro výzkumný projekt *Regionální disparity v dostupnosti bydlení, jejich socioekonomické důsledky a návrhy opatření na snížení regionálních disparit*, podpořeného Ministerstvem pro místní rozvoj. V roce 2010 byly výsledky projektu prezentovány například na III. národním workshopu na téma *Nové nástroje bytové politiky*.

Studentka magisterského studijního programu na Univerzitě Tomáše Bati ve Zlíně požádala o poskytnutí výsledků z dotazníkového šetření pro svou diplomovou práci. Konkrétně ji zajímaly údaje vztahující se ke statutárnímu městu Zlín. Po získání souhlasu ze strany města Zlína byl studentce poskytnut dotazník vyplněný městem Zlínem za rok 2009.

Professor Sasha Tsenkova, Ph.D., International Development and Planning University of Calgary, Calgary, Canada, která sleduje již delší dobu zejména problematiku privatizace bytového fondu

v České republice, požádala prostřednictvím MMR o poskytnutí stručné zprávy k *Monitoringu komunálního bydlení* v anglické verzi. Byla jí poskytnuta webová adresa www.uur.cz, kde jsou k dispozici tyto zprávy v časové řadě od roku 2000 po současnost.

Redaktorka Hospodářských novin se na Ústav územního rozvoje obrátila s žádostí o údaje týkající se vývoje privatizace bytů za poslední roky a dalšího postupu privatizace v České republice. Byla odkázána na webové stránky Ústavu územního rozvoje a stručné zprávy z šetření pod názvem *Výsledky dotazníkové akce o změnách v obecním bytovém fondu ve vybraných městech*.

Zpráva v anglickém jazyce může být využívána pro prezentaci České republiky za danou oblast v zahraničí.

Doporučení, která vyplývají z řešení úkolu:

Úkol je zařazen do stálých činností ÚÚR, bylo dohodnuto, že dotazník pro rok 2011 bude upraven dle potřeb zadavatele úkolu a současně dle platné legislativy.

Kapacita ÚÚR:

Plánovaná: 2 250 hod.
Skutečná: 1 833 hod.

Zdůvodnění rozdílu:

V úkolu nebylo dočerpáno celkem 417 hodin. Důvodem nedočerpání hodin byla dlouhodobá nemoc garanta úkolu ÚÚR. Po návratu garanta do pracovního procesu byl úkol dopracován a dané termíny dodrženy zvýšeným úsilím, a to i v mimopracovní době.

Náklady na:

OOV: 10 750 Kč
Smlouva o dílo: ---

Číslo úkolu:	A.4.9/ÚP
Název úkolu:	Monitorování územních celků zapsaných v seznamu světového kulturního a přírodního dědictví UNESCO
Doba řešení:	leden - prosinec 2010
Charakter úkolu:	monitorování, zpracování dat, www informace
Zadavatel:	Odbor územního plánování MMR
Garant MMR:	Ing. arch. Hana Bártová
Garant ÚÚR:	Ing. arch. Marie Tomíšková
Řešitelé:	---
Konzultanti:	---
Oponenti:	---
Kooperace:	---

Cíl řešení úkolu a komentář k jeho dosažení:

Cílem úkolu je soustavný monitoring územního rozvoje památkových lokalit zapsaných v Seznamu UNESCO dle metodiky MK jako podklad periodické zprávy pro Výbor světového dědictví. Monitoring se provádí každoročně dle obdobného dotazníku, takže výsledky jednotlivých let jsou srovnatelné a je tak možné sledovat průběh územního rozvoje lokalit.

Výstup, dostupnost výstupu:

Výstupem je aktualizace a doplnění údajů o územním rozvoji obcí, na jejichž území je lokalita zapsaná do Seznamu světového kulturního a přírodního dědictví UNESCO. Výstup obsahuje 2 části:

- Soubor vyplněných a jednotně graficky upravených dotazníků jednotlivých obcí.
- Souhrnné vyhodnocení vývoje měst s lokalitami UNESCO, jehož zpracování bylo zahájeno v prvním roce monitoringu (2000) a je na základě údajů v dotaznících doplňováno a vývoj je každoročně hodnocen.

Výstup je uložen na MMR, na ústředním pracovišti Národního památkového ústavu, na ÚÚR a na www stránkách ÚÚR.

Využitelnost výstupu:

Výsledky monitoringu územního rozvoje lokalit jsou součástí periodické zprávy o stavu památek UNESCO, kterou zpracovává Národní památkový ústav pro Výbor světového dědictví. Údaje o území jsou využívány pro úkoly ÚÚR zaměřené na rozvoj cestovního ruchu.

Doporučení, která vyplývají z řešení úkolu:

Monitoring by měl postupovat obdobným způsobem i v dalších letech, neboť pro zajištění pokladů k periodické zprávě z oblasti územního rozvoje není NPÚ profesně vybaven a příslušné obce v některých případech rovněž ne. ÚÚR zajišťuje nejen jednotný obsah, ale i formu zjišťovaných údajů a jejich každoroční vyhodnocení. Z kapacitních důvodů byl ale úkol z plánu práce ÚÚR pro rok 2011 vyřazen.

Kapacita ÚÚR:

Plánovaná:	500 hod.
Skutečná:	311 hod.

Zdůvodnění rozdílu:

Vzhledem k pracovnímu vytížení ostatními úkoly bylo řešení dokončeno zvýšeným úsilím v mimopracovní době.

Náklady na:

OOV:	13 000 Kč - <i>dopracování úkolu v únoru 2011</i>
Smlouva o dílo:	---

Číslo úkolu:	A.4.10/BP
Název úkolu:	Monitoring informací z médií o bytové politice
Doba řešení:	leden - prosinec 2010
Charakter úkolu:	monitorování, zpracování dat, www informace
Zadavatel:	Odbor bytové politiky MMR
Garant MMR:	Olga Oharková
Garant ÚÚR:	Ing. Ludmila Rohrerová
Řešitelé:	Ing. arch. Hana Halasová, Ing. Marie Polešáková, Ph.D.
Konzultanti:	---
Oponenti:	---
Kooperace:	---

Cíl řešení úkolu a komentář k jeho dosažení:

Průběžné naplňování internetové databáze, která obsahuje články a zprávy z oblasti bydlení. Do databáze byly ukládány texty z monitoringu médií MMR, zejména texty s informacemi o bydlení obecně, nájemním bydlení a privatizaci obecních bytů v jednotlivých městech a obcích České republiky v roce 2010.

V průběhu roku byla upravena struktura internetové databáze, rozšířena nabídka kritérií pro vyhledávání jednotlivých textů a rozšířen okruh sledovaných témat.

Výstup, dostupnost výstupu:

Databáze informací z oblasti bydlení je přístupná na neveřejné internetové adrese www.uur.cz/monitorbydleni/. Monitoring tisku poskytovaný denně OBP MMR je uložen v digitálním archivu ÚÚR.

Využitelnost výstupu:

Databáze informací umožnila zabezpečit základní přehled o bytové problematice v České republice.

Doporučení, která vyplývají z řešení úkolu:

Kapacita ÚÚR:

Plánovaná: 750 hod.

Skutečná: 985 hod.

Zdůvodnění rozdílu:

Zadání úkolu bylo v průběhu řešení rozšířeno o požadavek na vytvoření nové struktury databáze a rozšíření počtu sledovaných témat. Navýšení plánované kapacity bylo projednáno a schváleno na kontrolním dnu, konaném 5. října 2010.

Náklady na:

OOV: ---

Smlouva o dílo: ---

Číslo úkolu:	A.4.11/BP
Název úkolu:	Monitoring dotací v rámci programů podpory bydlení
Doba řešení:	leden – prosinec 2010
Charakter úkolu:	monitorování, zpracování dat, www informace
Zadavatel:	Odbor politiky bydlení MMR
Garant MMR:	Ing. Eva Dubnová
Garant ÚÚR:	Ing. arch. Hana Šimková, Ph.D.
Řešitelé:	Ing. Marie Polešáková, Ph.D., Ing. Ludmila Rohrerová
Konzultanti:	---
Oponenti:	---
Kooperace:	---

Cíl řešení úkolu a komentář k jeho dosažení:

Cílem úkolu bylo zpracovat informační materiál programů podpory bydlení využitelných při prezentaci činnosti Odboru bytové politiky Ministerstva pro místní rozvoj (MMR) a Státního fondu rozvoje bydlení (SFRB) a ke zvýšení povědomí o dotačních programech v oblasti bydlení zaměřených na pomoc při povodních.

Úkol byl zaměřen na řešení bytové problematiky v oblastech postižených povodní v návaznosti na podpory poskytované MMR v letech 2002, 2006, 2009 a podpory poskytované SFRB v letech 2002, 2006, 2009 (2010).

Předmětem řešení bylo sedm vybraných forem podpor na likvidaci povodňových škod v oblasti bydlení. Prioritní bylo zmapovat MÍSTO/OBEC, kam se finanční prostředky poskytované MMR a SFRB (dotace na výstavbu a rekonstrukce do oblastí postižených povodněmi) vydaly.

V původním zadání byly i povodně z roku 1997. Dotace byly přidělovány v rámci povodňové pomoci z Ministerstva financí prostřednictvím okresních úřadů. Vzhledem k obtížnosti dohledání dat byl rok 1997 z úkolu vyřazen.

Vedle přehledu státních finančních prostředků čerpaných v rámci pomoci povodněmi zasažených území a monitoringu těchto obcí, jsme využili výsledků úkolu ÚÚR A.4.1/ÚP Evidence územně plánovací činnosti a snažili jsme se o provázanost platných zpracovaných územně plánovacích dokumentací (ÚPD) a územně plánovacích podkladů (ÚPP) obcí, které tuto podporu čerpaly. V kartogramech jsou vyznačeny mj. záplavová území Q100 a hranice aktivní zóny záplavového území Q100. Lze posoudit čerpání dotací nebo úvěru v rámci povodňové pomoci na stavu ÚPD a ÚPP obcí.

Výstup, dostupnost výstupu:

- Závěrečná zpráva s tabulkami a kartogramy, CD.
- Webová stránka – <http://www.uur.cz/default.asp?ID=3938> – Bytová politika a regenerace sídel – Programy podpory bydlení – Monitoring dotací podpory bydlení povodně 2010.
- Dostupnost – garant OPB MMR, garant ÚÚR, na internetu – www.uur.cz.

Využitelnost výstupu:

Úkol poskytuje přehledy poskytnutých podpor Ministerstva pro místní rozvoj a Státního fondu rozvoje bydlení na řešení bytové problematiky v oblastech postižených povodní. Slouží pro prezentaci a představení dotační politiky MMR v oblasti bydlení.

Doporučení, která vyplývají z řešení úkolu:

Úkol bude v roce 2011 pokračovat aktualizací monitoringu dotací poskytovaných na výstavbu nájemního bydlení Ministerstvem pro místní rozvoj a Státním fondem rozvoje bydlení – informační panely a tabulky. Jedná se o doplnění ucelené řady monitoringu dotací na nájemní bydlení zpracované ÚÚR pro období 2003 – 2008.

Kapacita ÚÚR:

Plánovaná: 800 hod.

Skutečná: 635 hod.

Zdůvodnění rozdílu:

Vzhledem k pracovnímu vytížení ostatními úkoly nebyly plánované hodiny vyčerpány. Úkol byl dokončen zvýšeným úsilím v mimopracovní době.

Náklady na:

OOV: ---

Smlouva o dílo: ---

Číslo úkolu:	A.4.12/ÚP
Název úkolu:	Monitoring judikatury z oblasti územního plánování
Doba řešení:	leden - prosinec 2010
Charakter úkolu:	monitorování, zpracování dat, www informace
Zadavatel:	Odbor územního plánování MMR
Garant MMR:	Mgr. Pavel Machata
Garant ÚÚR:	Mgr. Igor Najman
Řešitelé:	Ing. Pavel D'Ambros, Ing. arch. Zdenka Hladišová, CSc., Ing. Monika Nováková
Konzultanti:	---
Oponenti:	---
Kooperace:	---

Cíl řešení úkolu a komentář k jeho dosažení:

Pravidelné sledování soudních rozhodnutí z oblasti územního plánování, jež jsou uveřejňována ve Sbírkách soudních rozhodnutí, na internetových stránkách Nejvyššího správního soudu ČR, Nejvyššího soudu ČR, Ústavního soudu ČR a též na internetovém portálu ASPI, a vypracování anotací za účelem informování zadavatele a odborné veřejnosti. Uveřejňování anotací se uskutečňuje v příloze Pořizovatelská praxe časopisu Urbanismus a územní rozvoj a rovněž na internetových stránkách Ústavu územního rozvoje.

Výstup, dostupnost výstupu:

Anotace v příloze Pořizovatelská praxe časopisu Urbanismus a územní rozvoj č. 1 – 6/2010 a též na internetových stránkách ÚÚR - <http://www.uur.cz/default.asp?ID=3880>.

Využitelnost výstupu:

Vybraná soudní rozhodnutí slouží pro všeobecný právní přehled čtenářů, kteří přicházejí do styku se záležitostmi územního plánování.

Doporučení, která vyplývají z řešení úkolu:

Úkol byl se stejným zadáním zařazen do plánu práce ÚÚR pro rok 2011.

Kapacita ÚÚR:

Plánovaná:	450 hod.
Skutečná:	519 hod.

Zdůvodnění rozdílu:

Jedná se o zcela nový úkol, a tudíž nebylo možné naplánovat dopředu s přesností určitý počet hodin, jenž mu bude věnován.

Náklady na:

OOV:	---
Smlouva o dílo:	---

Číslo úkolu:	A.4.13/SŘ
Název úkolu:	Systém stavebně technické prevence
Doba řešení:	leden - prosinec 2010
Charakter úkolu:	monitorování, zpracování dat, www informace
Zadavatel:	Odbor stavebního řádu MMR
Garant MMR:	Karel Veselý
Garant ÚÚR:	Ing. Dana Pleskačová
Řešitelé:	Ing. Michal Artim, Ing. Pavel D'Ambros, Ing. arch. Zdenka Hladišová, CSc., Ing. Daniel Rychlý
Konzultanti:	Stavexis s.r.o.; Expertní skupina SPS pro technickou politiku a jakost ve stavebnictví.
Oponenti:	---
Kooperace:	SIA ČR – Rada výstavby (Nadace pro rozvoj architektury a stavebnictví); Technický a zkušební ústav stavební Praha, s. p.; Svaz zkušeben pro výstavbu; ČKAIT; Svaz podnikatelů ve stavebnictví v ČR.

Cíl řešení úkolu a komentář k jeho dosažení:

Úkol vyplývá ze zmocnění v § 12 stavebního zákona, podle kterého MMR (věcně příslušný OSŘ) sleduje a analyzuje závažné nebo opakující se vady ve výstavbě, kterým je třeba ve veřejném zájmu předcházet (odst. 1 písm. b/), a zjišťuje stavebně technické příčiny havárií staveb, pokud se svým rozsahem nebo opakovanými důsledky ve značné míře dotýkají veřejných zájmů s tím, že touto činností může pověřit již existující odborně způsobilou organizační složku státu (odst. 2).

Cílem řešení úkolu je návrh Systému stavebně technické prevence (SSTP), jeho realizace, testování a zavedení do rutinního provozu. Informační výstupy (databáze) SSTP budou podkladem

- pro vyhodnocování příčin havárií staveb,
- k navrhování opatření k zabránění jejich opakování,
- k navrhování úprav požadavků na stavby, jejich části, prvky, stavební výrobky, jejich funkčnost a k případným podnětům k úpravě Českých technických norem nebo certifikace stavebních výrobků anebo k jiným stavebně technickým opatřením a případně ke změnám legislativy.

Bylo vyhodnoceno *Dotazníkové šetření 2009* (stavební úřady obecné a speciální), které bylo zaměřeno na zjištění četnosti a typů závad, poruch a havárií staveb.

Zpracovaná třetí verze projektů a metodiky byla poskytnuta krajským stavebním úřadům a na základě jejich připomínek byla metodika upravena.

Na <http://www.uur.cz/isstp> byl spuštěn zkušební provoz SSTP - formulář pasport událostí.

Vzhledem ke složitosti a rozsáhlosti celého systému bylo na KD 15. 12. 2011 dohodnuto prodloužení zkušebního provozu SSTP – testovací fáze – do konce února 2011.

Výstup, dostupnost výstupu:

Projekt SSTP verze 4.01 vč. příloh, Metodika SSTP verze 4.01, Uživatelská příručka verze 1.01. Výstupy jsou dostupné u zpracovatele a zadavatele.

Webová aplikace *iSSTP* ve zkušebním provozu k on-line provozování *Systému stavebně technické prevence*: <http://www.uur.cz/isstp>.

Základní informace o SSTP: <http://www.uur.cz/?id=3877>.

Část výsledků *Dotazníkové šetření 2009*: <http://www.uur.cz/default.asp?ID=3878>.

Využitelnost výstupu:

Výstupy úkolu budou sloužit k průběžnému zjišťování, sledování a evidování stavebně technických vad, poruch a havárií staveb v souladu s ustanoveními stavebního zákona. Výsledky získané touto evidencí budou podkladem pro navrhování a aktualizaci technických požadavků na stavby (v zákonných předpisech nebo normách).

Výstupy úkolu jsou také v omezeném rozsahu určeny veřejné správě (především stavebním úřadům), odborné i ostatní veřejnosti.

Doporučení, která vyplývají z řešení úkolu:

Pokračovat v testování *iSSTP*, zapracovávat připomínky, doladovat systém, vyhodnotit zkušební provoz, zahájit rutinní provoz, pokračovat v projektových a programovacích pracích na webové aplikaci *iSSTP*.

Kapacita ÚÚR:

Plánovaná: 4 500 hod.

Skutečná: 3 835 hod.

Zdůvodnění rozdílu:

Z důvodu pracovní neschopnosti garantky úkolu (úrazy s hospitalizací v nemocnici) nebyly plánované hodiny úkolu vyčerpány. Úkol byl následně splněn zvýšenou intenzitou práce v mimopracovní době.

Náklady na:

OOV: ---

Smlouva o dílo: ---

Číslo úkolu:	B.1/ÚP
Název úkolu:	Analýza vztahů datových sad veřejné správy
Doba řešení:	únor - listopad 2010
Charakter úkolu:	tematický úkol
Zadavatel:	Odbor územního plánování MMR
Garant MMR:	Ing. Jiří May / Ing. arch. Hana Zimová
Garant ÚÚR:	Ing. Marie Polešáková, Ph.D.
Řešitelé:	Ing. arch. Jana Hurníková, Mgr. Marek Chmelař, Ing. Igor Kyselka, CSc., Ing. Petr Martykán, Ing. František Nantl, Ing. arch. Jaroslav Tušer, CSc.
Konzultanti:	---
Oponenti:	---
Kooperace:	---

Cíl řešení úkolu a komentář k jeho dosažení:

Metodické srovnání jevů sledovaných pro účely pořizování územně analytický podkladů obcí s rozšířenou působností (ÚAPo) – Příloha č. 1 Část A k vyhl. č. 500/2006 Sb. – se seznamem témat a prostorových dat evropské směrnice INSPIRE pro účely Národního geoportálu. Témata jsou součástí Přílohy č. 1 vyhl. č. 103/2010 Sb., o provedení některých ustanovení zákona č. 123/1998 Sb., o právu na informace o životním prostředí, ve znění pozdějších předpisů. Ověření věcné vazby mezi pojmenováním jednotlivých jevů/prvků dvou různě strukturovaných seznamů dat o území a uspořádání obou seznamů do vzájemné souvislosti.

Výstup, dostupnost výstupu:

Zpracována byla závěrečná zpráva pro zadavatele úkolu s názvem *První část metodického řešení případných problémů poskytování dat pro databázi INSPIRE a pro I. úplnou aktualizaci ÚAP*. Výsledek prací řešitelského týmu byl prezentován na konferenci "*Inspirujme se možnostmi*" (CENIA – INSPIRE, Průhonice, listopad 2010), téma přednášky bylo *ÚAP a INSPIRE – hledání souvislosti*.

Využitelnost výstupu:

Využití poznatků bude možné při vyhodnocování přijímaných/překládaných témat z Příloh II. a III. v rámci implementace INSPIRE z pohledu tvorby dat v územním plánování.

Doporučení, která vyplývají z řešení úkolu:

Řešení vazby mezi daty vytvářenými územně plánovací činností a daty vytvářenými veřejnou správou v rámci implementace směrnice INSPIRE v ČR.

Kapacita ÚÚR:

Plánovaná:	600 hod.
Skutečná:	688 hod.

Zdůvodnění rozdílu:

Překlad témat Využití území a Veřejné služby a služby veřejné správy ze Směrnice INSPIRE příloha III, který byl zpracován mimo rámec zadání úkolu. Příprava přednášky na konferenci v Průhonicích vč. aktivní účasti 2 osob po 2 dny.

Náklady na:

OOV:	---
Smlouva o dílo:	---

Číslo úkolu:	B.2/CR
Název úkolu:	Cestovní ruch a kulturní dědictví
Doba řešení:	leden - prosinec 2010
Charakter úkolu:	tematický úkol
Zadavatel:	Odbor cestovního ruchu MMR
Garant MMR:	Bc. Jitka Fatková
Garant ÚÚR:	Ing. arch. Marie Tomíšková
Řešitelé:	Ing. arch. Hana Halasová, Ing. arch. Hana Šimková, Ph.D.
Konzultanti:	---
Oponenti:	---
Kooperace:	SAURA, s. r. o.

Cíl řešení úkolu a komentář k jeho dosažení:

Dle požadavku Výboru pro světové dědictví musí každá lokalita zapsaná do Seznamu světového kulturního a přírodního dědictví UNESCO disponovat dokumentem Management Plan, který stanoví, jaké typy aktivit jsou přípustné, aby byly dodrženy dva předpoklady – památková ochrana a přístupnost zapsané lokality. Součástí dokumentu Management Plan je projekt cestovního ruchu. Cílem úkolu je návrh projektu cestovního ruchu pro historické město Třebíč, jehož vybrané památky jsou zapsány na seznamu UNESCO. Projekt zaměřený na cílovou skupinu návštěvníků, rodiny s dětmi, doporučuje objekty a atrakce pro návštěvníky a stanoví jejich koordinaci s ostatními podmínkami a zásadami ochrany kulturního dědictví.

Výstup, dostupnost výstupu:

Výstupem je projekt cestovního ruchu s názvem „S dětmi do Třebíče“, který je dosažitelný na OCR MMR, na městském úřadu Třebíč, v ÚÚR a na www stránkách ÚÚR.

Využitelnost výstupu:

Návrh projektu pro Třebíč může sloužit jako jedna z možností, jak projekt cestovního ruchu v rámci dokumentu Management Plan připravit.

Doporučení, která vyplývají z řešení úkolu:

Projekt cestovního ruchu by měl být vždy sestaven pro vhodnou skupinu návštěvníků a měl by mít sjednocující téma.

Kapacita ÚÚR:

Plánovaná:	500 hod.
Skutečná:	421 hod.

Zdůvodnění rozdílu:

Vzhledem k pracovnímu vytížení ostatními úkoly bylo řešení dokončeno zvýšeným úsilím v mimopracovní době.

Náklady na:

OOV:	2 250 Kč
Smlouva o dílo:	64 800 Kč

Číslo úkolu:	B.3/ÚP
Název úkolu:	Vyhodnocení vlivu územních plánů na udržitelný rozvoj území
Doba řešení:	leden - září 2010
Charakter úkolu:	tematický úkol
Zadavatel:	Odbor územního plánování MMR
Garant MMR:	Ing. Petr Lepeška
Garant ÚÚR:	Ing. arch. Jaroslav Tušer, CSc.
Řešitelé:	---
Konzultanti:	---
Oponenti:	---
Kooperace:	---

Cíl řešení úkolu a komentář k jeho dosažení:

Cílem je poskytovat metodickou pomoc obcím a pořizovatelům a projektantům územních plánů. Přínosem řešení úkolu má být zkvalitnění činnosti veřejné správy na úseku územního plánování.

Na www stránkách ÚÚR byla zveřejněna výzva k poskytnutí ukázek vyhodnocování vlivů územních plánů na udržitelný rozvoj území (VV ÚP na URÚ), která však zůstala bez odezvy. O ukázky byly požádány některé úřady územního plánování, do konce roku 2010 však nebyly k dispozici. Průběžně byly monitorovány internetové stránky, na nichž jsou zveřejněna již zpracovaná VV ÚP na URÚ, která byla vyhodnocována z hlediska možnosti použití jako vhodných ukázek vyhodnocení.

Výstup, dostupnost výstupu:

Průběžně aktualizovaná metodická pomůcka "Vyhodnocení vlivů územních plánů na udržitelný rozvoj území", dostupná na www stránkách ÚÚR: <http://www.uur.cz/default.asp?ID=3206>.

Internetová diskuse k vyhodnocování vlivů územních plánů na udržitelný rozvoj území.

Ukázky VV ÚP na URÚ a komentář k vybranému vyhodnocení, dostupné na www stránkách ÚÚR: <http://www.uur.cz/konzultacni-stredisko/diskuse/?ID=3206>.

Evidence ÚPČ v části iLAS doplněná o sledování vyhodnocení vlivů ÚP na URÚ jako identifikačního údaje, dostupná na www stránkách ÚÚR: <http://www.uur.cz/default.asp?ID=90>.

Využitelnost výstupu:

Výstupy jsou využívány pro metodickou pomoc obcím a pořizovatelům a projektantům územních plánů a pro zkvalitnění činnosti veřejné správy na úseku územního plánování.

Doporučení, která vyplývají z řešení úkolu:

V roce 2011 pokračovat novým úkolem, navazujícím na úkol B.3/ÚP, avšak s pozměněnou náplní. Základem bude obelání krajských úřadů a úřadů územního plánování s požadavkem o poskytnutí informací o zpracovaných VV ÚP na URÚ a frekventovaných zpracovatelích a s požadavkem o poskytnutí vybraných VV ÚP na URÚ pro jejich další vyhodnocení. Průběžně zveřejňovat vhodné ukázky VV ÚP na URÚ na www stránkách ÚÚR. Využívání institutu VV ÚP na URÚ sledovat jako identifikační údaj v rámci úkolu A.4.1/ÚP Evidence ÚPČ v části iLAS a vyhodnocovat. Ponechat a sledovat internetovou diskuzi na www stránkách ÚÚR.

Výstupem bude jednak návrh metodického, případně legislativního ošetření zjištěných problémů a aktualizace stávající metodiky VV ÚP na URÚ na základě zjištěných poznatků.

Kapacita ÚÚR:

Plánovaná: 500 hod.
Skutečná: 59 hod.

Zdůvodnění rozdílu:

Vzhledem k nezájmu veřejnosti o internetovou diskuzi a nedostatku vhodných řešení z územně plánovací praxe byl úkol v dohodě se zadavatelem předčasně ukončen. Z uvedeného důvodu nebylo třeba čerpat na úkol hodiny v původně plánovaném rozsahu.

Náklady na:

OOV: ---

Smlouva o dílo: ---

Číslo úkolu: B.4/ÚP
Název úkolu: Novelizace prováděcích vyhlášek ke stavebnímu zákonu na úseku územního plánování
Doba řešení: leden - prosinec 2010
Charakter úkolu: tematický úkol
Zadavatel: Odbor územního plánování MMR
Garant MMR: Ing. Tomáš Sklenář
Garant ÚÚR: Ing. Alena Navrátilová
Řešitelé: Ing. arch. Miriam Blažková
Konzultanti: ---
Oponenti: ---
Kooperace: ---

Cíl řešení úkolu a komentář k jeho dosažení:

Cílem řešení měla být spolupráce se zadavatelem při novelizaci prováděcích vyhlášek ke stavebnímu zákonu na úseku územního plánování vyvolané novelou stavebního zákona. Vzhledem k tomu, že novela nebyla přijata, uskutečnilo se pouze jedno přípravné jednání a práce byly pozastaveny.

Výstup, dostupnost výstupu:

Podkladové materiály pro přípravné jednání u zpracovatelů.

Využitelnost výstupu:

Doporučení, která vyplývají z řešení úkolu:

Úkol byl zařazen do plánu práce na rok 2011.

Kapacita ÚÚR:

Plánovaná: 1 000 hod.
Skutečná: 64 hod.

Zdůvodnění rozdílu:

Viz cíl řešení úkolu.

Náklady na:

OOV: ---
Smlouva o dílo: ---

Číslo úkolu: B.5/ÚP
Název úkolu: Novela stavebního zákona
Doba řešení: leden - prosinec 2010
Charakter úkolu: tematický úkol
Zadavatel: Odbor územního plánování MMR
Garant MMR: Ing. Tomáš Sklenář
Garant ÚÚR: Ing. Alena Navrátilová
Řešitelé: ---
Konzultanti: ---
Oponenti: ---
Kooperace: ---

Cíl řešení úkolu a komentář k jeho dosažení:

Cílem řešení úkolu měla být spolupráce na novele stavebního zákona. Zadavatel žádnou spolupráci nepožadoval a úkol proto nebyl řešen.

Výstup, dostupnost výstupu:

Využitelnost výstupu:

Doporučení, která vyplývají z řešení úkolu:

Úkol byl zařazen do plánu práce na rok 2011.

Kapacita ÚÚR:

Plánovaná: 400 hod.
Skutečná: 2 hod.

Zdůvodnění rozdílu:

Viz cíl řešení úkolu.

Náklady na:

OOV: ---
Smlouva o dílo: ---

Číslo úkolu:	B.6/BP
Název úkolu:	Hodnocení projektů regenerace sídlišť
Doba řešení:	leden - prosinec 2010
Charakter úkolu:	tematický úkol
Zadavatel:	Odbor podpory bydlení MMR
Garant MMR:	Ing. Jarmila Baláková
Garant ÚÚR:	Ing. arch. Eva Rozehnalová
Řešitelé:	Ing. arch. Hana Halasová, Ing. Alena Navrátilová, Ing. arch. Marie Tomíšková
Konzultanti:	---
Oponenti:	---
Kooperace:	---

Cíl řešení úkolu a komentář k jeho dosažení:

Konzultační a poradenská činnost pro zástupce obcí a zpracovatele projektů regenerace panelových sídlišť, jejichž zpracování je jednou z podmínek pro předložení žádostí o dotaci v rámci podprogramu „Podpora regenerace panelových sídlišť“.

Hodnocení technicko – ekonomické úrovně předložených projektů.

Aktualizace letáku „Podpora regenerace panelových sídlišť“ z roku 2005.

Úprava kritérií pro hodnocení technicko – ekonomické úrovně předkládaných projektů z hlediska jejich váhy a tím i z hlediska výše přidělovaných bodů při jejich hodnocení v roce 2011.

Výstup, dostupnost výstupu:

Tabulkový soubor s bodovým hodnocením jednotlivých projektů a zdůvodněním tohoto hodnocení, případně s doporučením úprav projektu, textová zpráva s vysvětlením způsobu hodnocení, vzorem tabulky hodnocení a popisem jednotlivých kritérií, přehled a obsah poskytnutých konzultací.

Dostupnost: garant MMR, garant ÚÚR.

Využitelnost výstupu:

Úkol umožnil určit, které projekty předložené obcemi splňují kvalitně podmínky nařízení vlády č. 494/2000 Sb., a posoudit jejich technicko-ekonomickou úroveň. Poskytované konzultace umožnily projektantům i zástupcům obcí připravit projekty regenerace co nejkvalitněji. Kvalita a úroveň předložených projektů je jedním z ukazatelů pro rozhodnutí o přidělení dotace. Aktualizovaný leták je pomůckou pro obce, jak postupovat při přípravě regenerace panelových sídlišť a zpracování projektů.

Doporučení, která vyplývají z řešení úkolu:

Pokračování úkolu se dále předpokládá po dobu trvání dotačního titulu dle nařízení vlády č. 494/2000 Sb., a to včetně poskytování konzultací pracovníky ÚÚR zástupcům obcí a zpracovatelům projektů.

Kapacita ÚÚR:

Plánovaná: 500 hod.

Skutečná: 752 hod.

Zdůvodnění rozdílu:

Zvýšení plánovaných hodin bylo nezbytné pro dodatečné rozšíření požadavků zadavatele (viz zápis z jednání mimořádného kontrolního dne 12.11.2010). Jednalo se o aktualizaci letáku „Podpora regenerace panelových sídlišť“ z roku 2005, který byl vedle úprav textu dále rozšířen v části grafických příloh a o úpravu kritérií pro hodnocení projektů v roce 2011, a to z hlediska váhy a tím i z hlediska výše přidělovaných bodů při hodnocení. Tato upravená kritéria byla rovněž součástí výzvy MMR k zasílání přihlášek k získání dotačního titulu pro rok 2011.

Náklady na:

OOV: 32 000 Kč

Smlouva o dílo: ---

Číslo úkolu: B.7/ÚP
Název úkolu: Územní studie rozvoje česko-saského příhraničí II.etapa
Doba řešení: leden - prosinec 2010
Charakter úkolu: tematický úkol
Zadavatel: Odbor územního plánování MMR
Garant MMR: RNDr. Lubomír Horáček
Garant ÚÚR: Ing. Alena Navrátilová
Řešitelé: RNDr. Jan Bína, CSc., Ing. arch. Jana Hurníková, Mgr. Kateřina Kuchařová, Ing. Igor Kyselka, CSc., RNDr. Vladimíra Labounková, Ing. Petr Martykán, Ing. František Nantl, Ing. Marie Polešáková, Ph.D., Ing. Ludmila Rohrerová, Ing. arch. Naděžda Rozmanová

Konzultanti: ---
Oponenti: ---
Kooperace: Atelier T-plan, s. r. o.

Cíl řešení úkolu a komentář k jeho dosažení:

Konečným cílem řešení je společný dokument s uvedením hlavních rozvojových problémů česko-saského příhraničí. V roce 2010 bylo požadováno vyhodnocení SWOT a Studie problematiky rozvoje „rozdělených“ měst a obcí v tomto regionu.

Obě části úkolu byly zpracovány v souladu se zadáním.

Výstup, dostupnost výstupu:

Analýza SWOT; Studie problematiky rozvoje „rozdělených,, měst a obcí – u zpracovatele a zadavatele úkolu. Analýza SWOT v překladu do němčiny byla poskytnuta saské straně.

Využitelnost výstupu:

Pro zpracování III. etapy úkolu.

Doporučení, která vyplývají z řešení úkolu:

V roce 2011 bude úkol dokončen zpracováním společného dokumentu.

Kapacita ÚÚR:

Plánovaná: 1 200 hod.

Skutečná: 1 066 hod.

Zdůvodnění rozdílu:

Náklady na:

OOV: ---

Smlouva o dílo: 100 440 Kč

Číslo úkolu:	B.8/RP
Název úkolu:	Účast ve výzvě na projekt OP ESPON / Priorita 4
Doba řešení:	květen - říjen 2010
Charakter úkolu:	tematický úkol
Zadavatel:	Odbor evropské územní spolupráce MMR
Garant MMR:	Mgr. Jana Huberová
Garant ÚÚR:	Ing. arch. Lubor Fridrich
Řešitelé:	Ing. Igor Kyselka, CSc.
Konzultanti:	---
Oponenti:	---
Kooperace:	---

Cíl řešení úkolu a komentář k jeho dosažení:

Tento úkol nebyl v roce 2010 realizován. Byl zpracován odhad rozpočtu za ČR a rámcové rozdělení vedoucích editorů témat jednotlivých pracovních balíčků. S ohledem na zaměření ústavu je ÚÚR vedoucím editorem témat *Města a aglomerační ekonomie* a *Venkov*. Projekt, jehož vedoucím partnerem je řecké národní kontaktní místo ESPON, byl schválen po rozpočtových úpravách v říjnu 2010 a jeho úvodní schůzka proběhne v Aténách březnu 2011.

Výstup, dostupnost výstupu:

Využitelnost výstupu:

Doporučení, která vyplývají z řešení úkolu:

Kapacita ÚÚR:

Plánovaná:	700 hod.
Skutečná:	7 hod.

Zdůvodnění rozdílu:

viz cíl řešení úkolu.

Náklady na:

OOV:	---
Smlouva o dílo:	---

Číslo úkolu:	B.9/CR
Název úkolu:	Využití potenciálu cestovního ruchu
Doba řešení:	únor - prosinec 2010
Charakter úkolu:	tematický úkol
Zadavatel:	Odbor cestovního ruchu MMR
Garant MMR:	Ing. Radek Chaloupka
Garant ÚÚR:	RNDr. Jan Bína, CSc.
Řešitelé:	---
Konzultanti:	---
Oponenti:	---
Kooperace:	---

Cíl řešení úkolu a komentář k jeho dosažení:

Řešení úkolu navazovalo na dokončený úkol B.10/CR Aktualizace potenciálu cestovního ruchu. Cílem bylo poskytnout srovnávací přehled o míře využití aktualizovaného potenciálu cestovního ruchu prostřednictvím hustoty a kvantitativní i kvalitativní skladby zařízení turistické, vlastivědně-poznávací a rekreačně-sportovní infrastruktury. Přehledy byly zpracovány za územní celky správních obvodů obcí s rozšířenou působností.

Tohoto cíle bylo dosaženo. Jak uvádí předávací protokol, úkol byl splněn na základě požadavků zadavatele v požadovaném termínu a kvalitě.

Výstup, dostupnost výstupu:

Závěrečná zpráva s tabelárními a kartografickými přílohami. Je dostupná v knihovně ÚÚR a v Odboru cestovního ruchu MMR; v elektronické formě na <http://www.uur.cz/default.asp?ID=3962>.

Využitelnost výstupu:

Úkol je využitelný při praktické realizaci politiky podpory a rozvoje cestovního ruchu. Čím vyšší je poznání vztahů mezi hodnotou potenciálu cestovního ruchu a četností a úrovní zařízení turistické a rekreační infrastruktury v určitém území, tím lepší existují možnosti pro optimální zacílení konkrétních regionálních a místních opatření politiky podpory a rozvoje cestovního ruchu.

Doporučení, která vyplývají z řešení úkolu:

Prezentování výsledků úkolu vhodnými časopiseckými i internetovými formami s určením především pro orgány samosprávné sféry na úrovni krajů a obcí, které provádějí politiku podpory a rozvoje cestovního ruchu.

Kapacita ÚÚR:

Plánovaná:	1 000 hod.
Skutečná:	1 089 hod.

Zdůvodnění rozdílu:

Náklady na:

OOV:	---
Smlouva o dílo:	---

Číslo úkolu:	B.10/CR
Název úkolu:	Aktualizace potenciálu cestovního ruchu
Doba řešení:	leden - duben 2010
Charakter úkolu:	tematický úkol
Zadavatel:	Odbor cestovního ruchu MMR
Garant MMR:	Ing. Radek Chaloupka
Garant ÚÚR:	RNDr. Jan Bína, CSc.
Řešitelé:	Ing. Igor Kyselka, CSc., Ing. Ludmila Rohrerová
Konzultanti:	---
Oponenti:	---
Kooperace:	---

Cíl řešení úkolu a komentář k jeho dosažení:

Po devíti letech, která uplynula od prvního v ÚÚR provedeného zhodnocení potenciálu cestovního ruchu v obcích ČR, bylo v roce 2009 zahájeno řešení úkolu zabývajícího se aktualizovaným potenciálem cestovního ruchu (a rekreace). Do roku 2010 přešly v souladu se zadávacím listem jen některé závěrečné práce (s termínem odevzdání celkových výsledků k 30. 4. 2010). Cílem řešení úkolu bylo za územní jednotky správních obvodů obcí s rozšířenou působností:

- vyhodnotit skladbu ploch (podle krajinně-geomorfologických kritérií) a linií (dopravních i jiných, např. řek vhodných pro splouvání), které zakládají určitou krajinnou hodnotu resp. dopravní dostupnost území,
- vyhodnotit rozložení a kvalitativní diferenciaci územně zakotvených atraktivit cestovního ruchu a to jak přírodních, tak kulturně-historických.

Ve výstupech úkolu bylo toto zadání splněno. V předávacím protokolu se konstatuje, že úkol byl splněn dle požadavků definovaných zadavatelem.

Výstup, dostupnost výstupu:

Závěrečná zpráva s tabelárními a kartografickými přílohami. Je dostupná v knihovně ÚÚR a v Odboru cestovního ruchu MMR; v elektronické formě na <http://www.uur.cz/default.asp?ID=3690>.

Využitelnost výstupu:

Úkol je využitelný při praktické realizaci politiky podpory a rozvoje cestovního ruchu, zejména pro zacílení na taková opatření a služby, které co možná nejlépe odpovídají místnímu potenciálu cestovního ruchu a rekreace.

Doporučení, která vyplývají z řešení úkolu:

Prezentování výsledků úkolu vhodnými časopiseckými i internetovými formami s určením především pro orgány samosprávné sféry na úrovni krajů a obcí, které provádějí politiku podpory a rozvoje cestovního ruchu.

Kapacita ÚÚR:

Plánovaná:	600 hod.
Skutečná:	658 hod.

Zdůvodnění rozdílu:

Náklady na:

OOV:	---
Smlouva o dílo:	---

Číslo úkolu:	B.11/ÚP
Název úkolu:	Prověření vymezení koridoru S 13 dle článku 122 PÚR ČR 2008
Doba řešení:	září - prosinec 2010
Charakter úkolu:	tematický úkol
Zadavatel:	Odbor územního plánování MMR
Garant MMR:	Ing. Filip Novosád
Garant ÚÚR:	Ing. František Nantl
Řešitelé:	Ing. arch. Jana Hurníková, Ing. arch. Jaroslav Tušer, CSc.
Konzultanti:	---
Oponenti:	---
Kooperace:	---

Cíl řešení úkolu a komentář k jeho dosažení:

Prověření účelnosti a možnosti paralelního jižního spojení západ – východ, dále prověření alternativy k dálnici D 1 s cílem odlehčení dálnic D 5 a D 1, prověřit i možnosti objízdné trasy pro případ náhlé neprůjezdnosti dálnice D 1, převedení části tranzitní dopravy mimo pražský dopravní uzel, zlepšení regionálních vazeb, celková analýza přepravních vztahů v řešeném území a výběr nejvhodnějšího koridoru pro případnou aktualizaci či novou PÚR ČR.

Výstup, dostupnost výstupu:

Vzhledem k termínu zadání úkolu byly do konce r. 2010 zpracovány pouze analytické podklady.

Využitelnost výstupu:

Výsledná studie se po dokončení stane vstupem k dalšímu prověření v rámci procesu projednávání aktualizace či nové Politiky územního rozvoje ČR.

Doporučení, která vyplývají z řešení úkolu:

Dokončit v roce 2011 podklad pro aktualizaci PÚR ČR 2008.

Kapacita ÚÚR:

Plánovaná:	600 hod.
Skutečná:	329 hod.

Zdůvodnění rozdílu:

Zadávací list k úkolu byl podepsán až 26. října 2010. Vzhledem k tomu, že úkol teprve začínal a prioritní byly úkoly, které byly v závěrečné fázi k odevzdání, nečerpali jednotliví řešitelé na úkol tolik hodin, kolik se předpokládalo. Také je nutné konstatovat, že nebyly vzhledem k tomu plně dokončeny požadované cíle za rok 2010 určené ve specifikaci úkolu. Tyto cíle bude nutno v roce 2011 dotáhnout tak, aby nebyl konečný termín úkolu ohrožen. Podle toho byla upravena specifikace úkolu na rok 2011.

Náklady na:

OOV:	---
Smlouva o dílo:	---

Číslo úkolu:	B.12/ÚP
Název úkolu:	Metodiky na úseku ÚP
Doba řešení:	leden - prosinec 2010
Charakter úkolu:	tematický úkol
Zadavatel:	Odbor územního plánování MMR
Garant MMR:	Ing. Tomáš Sklenář
Garant ÚÚR:	Ing. Alena Navrátilová
Řešitelé:	Ing. Michal Artim, Ing. arch. Pavla Balabánová, CSc., Ing. arch. Miriam Blažková, Ing. arch. Zdenka Hladišová, CSc., Ing. Igor Kyselka, CSc., Mgr. Igor Najman, Ing. Marie Polešáková, Ph.D., Ing. arch. Eva Rozehnalová, Ing. arch. Naděžda Rozmanová, Ing. arch. Hana Šimková, Ph.D, Ing. arch. Jaroslav Tušer, CSc., Mgr. Robert Veselý
Konzultanti:	---
Oponenti:	---
Kooperace:	---

Cíl řešení úkolu a komentář k jeho dosažení:

Cílem řešení byla spolupráce s OÚP při přípravě metodik pro územně plánovací činnost.

V rámci práce na úkolu byly dokončeny metodiky:

- *Metodika pořízení územní studie;*
- *Metodický pokyn k obsahu části OOP, zasílané katastrálnímu úřadu k vyznačení předkupního práva;*
- *Metodické doporučení k plánovací smlouvě.*

Rozpracovány byly metodiky:

- *Modelový příklad pokynů ke zpracování ÚP;*
- *Návrh právní úpravy zadání RP, obsahující oznámení záměru podle zákona č. 100/2001 Sb.;*
- *Obsah vyhodnocení předpokládaných důsledků zaboru PF v ÚP;*
- *Metodický příklad smlouvy o dílo na zpracování ÚP;*
- *Modelový příklad úpravy ÚP obce nebo ÚPSÚ na územní plán;*
- *Metodické doporučení k úpravě směrné části ÚPO;*
- *Náležitosti stanoviska DO k ÚPD;*
- *Metodický pokyn k dokladování doručování písemností do datových schránek;*
- *Metodický příklad výzvy uchazečům na zpracování ÚP.*

Výstup, dostupnost výstupu:

Dokončené metodiky jsou dostupné na <http://www.uur.cz/default.asp?ID=3203>.

Využitelnost výstupu:

Pro pracovníky úřadů územního plánování a další odbornou veřejnost.

Doporučení, která vyplývají z řešení úkolu:

Úkol byl zařazen do plánu práce ÚÚR na rok 2011.

Kapacita ÚÚR:

Plánovaná: 2 000 hod.
Skutečná: 1 363 hod.

Zdůvodnění rozdílu:

Práce na úkolu byly výrazně ovlivněny prací na novele stavebního zákona, která byla pro garanta OÚP klíčovým úkolem od vedení MMR. Z tohoto důvodu nemohla probíhat komunikace mezi zadavatelem a zpracovatelem v potřebné míře a řada metodik nemohla být v roce 2010 dokončena.

Náklady na:

OOV: ---

Smlouva o dílo: ---

Číslo úkolu:	B.13/BP
Název úkolu:	Vybrané údaje o bydlení 2010
Doba řešení:	říjen - prosinec 2010
Charakter úkolu:	tematický úkol
Zadavatel:	Odbor politiky bydlení MMR
Garant MMR:	Ing. Blanka Burdová
Garant ÚÚR:	Ing. Ludmila Rohrerová
Řešitelé:	Ing. Marie Polešáková, Ph.D.
Konzultanti:	---
Oponenti:	---
Kooperace:	---

Cíl řešení úkolu a komentář k jeho dosažení:

Zpracování publikace s vybranými statistickými údaji o bydlení.

Publikace obsahuje komentář k bytové výstavbě za rok 2009 a dále tabulky, grafy a kartogramy z oblasti bydlení členěné na následující okruhy:

- Základní charakteristiky bytového fondu – údaje ze sčítání lidu, domů a bytů k 1. 3. 2001,
- Bytová výstavba,
- Stavebnictví,
- Prodejní ceny nemovitostí,
- Náklady na bydlení,
- Stavební spoření,
- Hypoteční úvěry,
- Další informace o bydlení,
- Mezinárodní srovnání.

Publikace obsahuje údaje především za rok 2009. Některá data – hlavně data ze sčítání lidu, domů a bytů a data o bytové výstavbě – jsou doplněna dlouhodobými časovými řadami.

Výstup, dostupnost výstupu:

Tištěná publikace je dostupná u garantů MMR a ÚÚR. Digitální verze publikace je dostupná u garantů MMR a ÚÚR a je uložena v digitálním archivu ÚÚR.

Publikace bude zveřejněna na internetových stránkách MMR, oddíl bytová politika – statistiky a analýzy.

Využitelnost výstupu:

Publikace shrnuje aktuální údaje o bydlení. Takto získaná souborná data slouží Odboru politiky bydlení MMR jako jeden z podkladů pro jeho analytickou a koncepční práci a současně umožňují informování široké veřejnosti.

Doporučení, která vyplývají z řešení úkolu:

V lednu 2011 bude zpracována anglická verze publikace.

V druhé polovině roku 2011 bude zpracována aktuální verze publikace s údaji za rok 2010.

Kapacita ÚÚR:

Plánovaná: 350 hod.

Skutečná: 316 hod.

Zdůvodnění rozdílu:

Náklady na:

OOV: ---

Smlouva o dílo: ---

Číslo úkolu:	B.16/ÚP
Název úkolu:	E-learning územního plánování
Doba řešení:	leden - září 2010
Charakter úkolu:	tematický úkol
Zadavatel:	Odbor územního plánování MMR
Garant MMR:	Ing. Eva Fialová
Garant ÚÚR:	Ing. arch. Naděžda Rozmanová
Řešitelé:	Ing. arch. Pavla Balabánová, CSc., Ing. Vladimír Hyvnar, Ing. arch. Miriam Blažková, Ing. arch. Jana Hurníková, Ing. Igor Kyselka, CSc., Ing. František Nantl, Ing. Marie Polešáková, Ph.D., Ing. arch. Eva Rozehnalová, Ing. arch. Marie Tomíšková, Ing. arch. Jaroslav Tušer, CSc.
Konzultanti:	---
Oponenti:	---
Kooperace:	---

Cíl řešení úkolu a komentář k jeho dosažení:

Vytvořit ve spolupráci s Institutem pro místní správu e-learningový kurz územního plánování pro kurzy zvláštní odborné způsobilosti na úseku územního plánování a posléze i pro průběžné vzdělávání. Pro rok 2010 byly s ohledem na stav novely stavebního zákona vybrány jiné okruhy, než bylo původně plánováno při přípravě úkolu.

Výstup, dostupnost výstupu:

Zpráva o stavu řešení úkolu. Výstup je dostupný u garanta ÚÚR a OÚP MMR.

Využitelnost výstupu:

- Metodická činnost ústředního správního úřadu na úseku ÚP podle § 11 odst. 2 stavebního zákona č. 183/2006 Sb.
- Zabezpečování úkolu v systému ověřování odborné způsobilosti podle zákona č. 312/2002 Sb., o úřednících územních samosprávných celků.

Doporučení, která vyplývají z řešení úkolu:

Řešení úkolu splnilo očekávání. Zpracované moduly byly odevzdány na OÚP MMR, ale z důvodu nedostatku času pracovníků OÚP nebyly zatím ke všem zpracovány připomínky. Struktura zpracovaných modulů bude v příštím období upravena, aby lépe odpovídala prostředí e-learningových kurzů v systému ELEV IMS (testovací verze zpřístupněna až 13.8.2010).

Kapacita ÚÚR:

Plánovaná: 500 hod.
Skutečná: 850 hod.

Zdůvodnění rozdílu:

Vzhledem ke stavu připravované novely stavebního zákona byly vybrány takové tematické okruhy, které by případnou novelou nebyly ovlivněny. Tím došlo i ke zvýšení nároků na počet potřebných hodin a k ukončení úkolu k datu 30.9.2010.

Náklady na:

OOV: ---
Smlouva o dílo: ---

Číslo úkolu:	B.20/BP
Název úkolu:	Indikátor pro hodnocení přiznání podpory bydlení obcím v roce 2010
Doba řešení:	leden - únor 2010
Charakter úkolu:	tematický úkol
Zadavatel:	Odbor podpory bydlení MMR
Garant MMR:	Ing. Lenka Novotná
Garant ÚÚR:	Ing. Ludmila Rohrerová
Řešitelé:	Ing. Marie Polešáková, Ph.D., Ing. arch. Hana Šimková, Ph.D.
Konzultanti:	---
Oponenti:	---
Kooperace:	---

Cíl řešení úkolu a komentář k jeho dosažení:

Aktualizace ukazatelů sloužících ke stanovení souhrnného indikátoru pro hodnocení přiznání podpory bydlení obcím.

Druhá etapa úkolu (leden – únor 2010) byla zaměřena na výpočty základních, dílčích a souhrnných indikátorů a grafickou vizualizaci výsledných hodnot souhrnného indikátoru pro všechny obce v ČR.

Výstup, dostupnost výstupu:

Závěrečná zpráva (textová část, tabulky základních indikátorů vč. souhrnného indikátoru, grafická část) je dostupná u garantů MMR a ÚÚR a v digitálním archivu ÚÚR.

Využitelnost výstupu:

Výstup z úkolu – souhrnný indikátor – byl využit jako jedno z kritérií při hodnocení žádostí o dotace z programů podpory bydlení.

Doporučení, která vyplývají z řešení úkolu:

Kapacita ÚÚR:

Plánovaná: 390 hod.

Skutečná: 326 hod.

Zdůvodnění rozdílu:

Nižší čerpání hodin – řešení úkolu si vyžádalo méně času, než se předpokládalo v době zadání úkolu.

Náklady na:

OOV: ---

Smlouva o dílo: ---

Číslo úkolu:	C.1/CR
Název úkolu:	Publikace "Cesty dědictví"
Doba řešení:	leden - prosinec 2010
Charakter úkolu:	publikace
Zadavatel:	Odbor cestovního ruchu MMR
Garant MMR:	Bc. Jitka Fatková
Garant ÚÚR:	Ing. arch. Marie Tomíšková
Řešitelé:	Ing. arch. Hana Halasová, Ing. arch. Hana Šimková, Ph.D.
Konzultanti:	---
Oponenti:	Ing. Filip Remenec
Kooperace:	SAURA, s. r. o.

Cíl řešení úkolu a komentář k jeho dosažení:

Cílem úkolu je vytvoření publikace, která shrnuje dosavadní výsledky práce na sestavování tematických tras propojujících kulturní památky na území ČR. V publikaci jsou presentovány různé varianty skladby vybraných historicky cenných a významných objektů, které jsou současně atraktivní pro cestovní ruch. Doložena je marketingová strategie tras.

Výstup, dostupnost výstupu:

Výstupem úkolu je publikace s názvem "Znamé neznámé cesty dědictví", která je dostupná na OCR MMR, v informačních centrech a v ÚÚR.

Využitelnost výstupu:

Publikace je určena pro příslušně zaměřené pracovníky správy a samosprávy obcí a krajů jako podklad pro plánování rozvoje cestovního ruchu tak, aby bylo možné realizovat jednotně tematické trasy cestovního ruchu navrhované v publikaci. Publikace rovněž nabízí cestovním kancelářím a institucím působícím v oblasti cestovního ruchu možnosti vytváření tematicky ucelených souborů destinací a individuálním turistům doporučuje široký výběr atraktivních cílů cest.

Doporučení, která vyplývají z řešení úkolu:

Vzhledem k tomu, že se mnohé památky opravují a tak získávají atraktivitu pro návštěvníky, bylo by vhodné publikaci po několika letech aktualizovat.

Kapacita ÚÚR:

Plánovaná:	1 300 hod.
Skutečná:	1 039 hod.

Zdůvodnění rozdílu:

Vzhledem k pracovnímu vytížení ostatními úkoly bylo řešení dokončeno zvýšeným úsilím v mimopracovní době.

Náklady na:

OOV:	81 450 Kč
Smlouva o dílo:	32 400 Kč
Kupní smlouvy:	10 950 Kč

Číslo úkolu: C.2/RP
Název úkolu: Zpracování návrhu publikace "CZECH REPUBLIC IN EUROPE"
Doba řešení: září - prosinec 2010
Charakter úkolu: publikace
Zadavatel: Odbor evropské územní spolupráce MMR
Garant MMR: Mgr. Jana Huberová
Garant ÚÚR: Ing. arch. Lubor Fridrich
Řešitelé: RNDr. Jan Bína, CSc., Ing. Igor Kyselka, CSc., RNDr. Vladimíra Labounková, Ing. Elena Lojková, Ing. Alena Navrátilová, Ing. arch. Naděžda Rozmanová, Ing. arch. Marie Tomíšková, Mgr. Robert Veselý
Konzultanti: ---
Oponenti: ---
Kooperace: ---

Cíl řešení úkolu a komentář k jeho dosažení:

Rozšíření povědomí odborné veřejnosti o programu ESPON. Publikace je rozdělena na pět kapitol věnujících se demografii, polycentrismu, kulturnímu dědictví a identitě, vztahu město - venkov a životnímu prostředí. Jednotliví autoři se v rámci zaměření publikace věnovali jak účasti českých subjektů, tak údajům o ČR v projektech programu ESPON. Vzhledem k obsahu publikace byl název změněn na "Česká republika v projektech ESPON" a v roce 2010 vydána v české verzi.

Výstup, dostupnost výstupu:

Výstupem je publikace, která bude k dispozici na seminářích a informačních dnech k OP ESPON. Část z celkového nákladu 300 výtisků zůstává k dispozici v ústavu, většina (240) byla předána Odboru evropské územní spolupráce MMR.

Využitelnost výstupu:

Viz výše.

Doporučení, která vyplývají z řešení úkolu:

V novém vydání budou monitorovány projekty z právě běžícího programového období.

Kapacita ÚÚR:

Plánovaná: 800 hod.
Skutečná: 704 hod.

Zdůvodnění rozdílu:

Náklady na:

OOV: 3 000 Kč
Smlouva o dílo: ---

Číslo úkolu:	C.3/BP
Název úkolu:	Přehled dotací pro regeneraci sídlišť
Doba řešení:	leden - červen 2010
Charakter úkolu:	publikace
Zadavatel:	Odbor podpory bydlení MMR
Garant MMR:	Ing. Jarmila Baláková
Garant ÚÚR:	Ing. arch. Marie Tomíšková
Řešitelé:	Ing. arch. Hana Šimková, Ph.D.
Konzultanti:	---
Oponenti:	---
Kooperace:	---

Cíl řešení úkolu a komentář k jeho dosažení:

Cílem řešení byla aktualizace každoročně zpracovávaného přehledu o podaných žádostech a o poskytovaných dotacích pro regeneraci sídlišť v letech 2001 – 2009.

Výstup, dostupnost výstupu:

Výstupem úkolu je přehled podaných žádostí a poskytnutých dotací na regeneraci sídlišť v letech 2001 – 2009 formou tabulek, kartogramů a grafů.

Využitelnost výstupu:

Výsledky úkolu poskytují přehled vývoje zájmu měst o regeneraci sídlišť a komplexní, přehledně textem i graficky zpracovaný seznam dosud poskytnutých dotací. Jsou jedním z podkladů pro hodnocení žádostí o dotace z programu regenerace komisí MMR.

Doporučení, která vyplývají z řešení úkolu:

Přehled podaných žádostí a poskytnutých dotací je zapotřebí každoročně aktualizovat dle údajů poskytnutých odborem politiky bydlení.

Kapacita ÚÚR:

Plánovaná: 350 hod.
Skutečná: 96 hod.

Zdůvodnění rozdílu:

Vzhledem k pracovnímu vytížení ostatními úkoly bylo řešení dokončeno zvýšeným úsilím v mimopracovní době.

Náklady na:

OOV: ---
Smlouva o dílo: ---

Číslo úkolu:	C.4/ÚP
Název úkolu:	Aktualizace metodické příručky "Koordinace postupu zpracování územně plánovací dokumentace a návrhu komplexních pozemkových úprav"
Doba řešení:	leden - červen 2010
Charakter úkolu:	publikace
Zadavatel:	Odbor územního plánování MMR
Garant MMR:	Ing. Petr Lepeška
Garant ÚÚR:	Ing. Igor Kyselka, CSc.
Řešitelé:	Ing. arch. Miriam Blažková, Ing. arch. Jana Hurníková, Ing. Alena Navrátilová, Ing. Marie Polešáková, Ph.D., Ing. arch. Naděžda Rozmanová
Konzultanti:	---
Oponenti:	Ing. M. Vlasák (PÚ Kladno), Ing. P. Trombik (MZe Praha), Ing. A. Vlčková (PLANEX Brno), Ing. J. Šejnohová (MÚ Blansko), Ing. arch. J. Klvaňa (KÚ JmK Brno), Ing. V. Mackovič (U-24 Praha), Doc. Ing. M. Dumbrovský (VUT FAST Brno), Ing. arch. V. Dujka (Arch. ateliér Zlín)
Kooperace:	VÚMOP, a. s.

Cíl řešení úkolu a komentář k jeho dosažení:

Aktualizace metodické příručky "Koordinace postupu zpracování územně plánovací dokumentace a návrhu komplexních pozemkových úprav". Aktualizovaná příručka byla vydána pod názvem "Koordinace územních plánů a pozemkových úprav" v květnu 2010.

Výstup, dostupnost výstupu:

Metodická příručka je dostupná na: <http://www.uur.cz/default.asp?ID=3801>.

Využitelnost výstupu:

- Příručka byla koordinována se souběžně vznikajícími "Standardy pro projektování společných zařízení pozemkových úprav" a "Metodikou pro realizaci pozemkových úprav", zpracovávanými v Agroprojektu Brno. Pracovníkům pozemkových úřadů byla v tomto směru doporučována a má tedy mezioborovou platnost.
- Stejným způsobem byla přijata projektanty i pořizovateli územně plánovací dokumentace. Její kvalita, naplňování a případné doplnění bude nutno, vyhodnotit jejím použitím v praktických případech.

Doporučení, která vyplývají z řešení úkolu:

- Do této příručky nebyla zahrnuta koordinace pozemkových úprav s regulačním plánem. Je třeba mezirezortně zvážit, zda problém bude vyžadovat další metodiku.
- Příručka se může stát východiskem pro naplňování obsahu Koncepce uspořádání krajiny dle § 43 Stavebního zákona.

Kapacita ÚÚR:

Plánovaná: 800 hod.
Skutečná: 734 hod.

Zdůvodnění rozdílu:

Náklady na:

OOV: 29 750 Kč
Smlouva o dílo: 132 000 Kč

Číslo úkolu:	C.5/ÚP
Název úkolu:	Leták "Ochrana před povodněmi v ÚPD obcí"
Doba řešení:	leden - prosinec 2010
Charakter úkolu:	publikace
Zadavatel:	Odbor územního plánování MMR
Garant MMR:	Ing. arch. Hana Bártová
Garant ÚÚR:	Ing. Marie Polešáková, Ph.D.
Řešitelé:	Ing. Vladimír Hyvnar, Mgr. Igor Najman, Ing. arch. Hana Šimková, Ph.D.
Konzultanti:	---
Oponenti:	---
Kooperace:	---

Cíl řešení úkolu a komentář k jeho dosažení:

Aktualizace letáku z roku 2003 pod názvem *Protipovodňová ochrana v územně plánovací dokumentaci obcí*. Leták s novým názvem *Ochrana před povodněmi v územním plánování* zohlednil jednak stavební zákon, tj. zákon č. 183/2006 Sb., jednak strategické dokumenty ČR, tj. Politika územního rozvoje ČR 2008 a Plán hlavních povodí ČR 2007. Rovněž byl zaktualizován i technický standard společných zařízení ve vodním hospodářství vyplývající z pozemkových úprav.

Výstup, dostupnost výstupu:

Leták po závěrečné koordinaci zadavatele (OÚP MMR) zůstal ještě v roce 2010 v pracovní verzi a bylo doporučeno, aby prošel mezirezortní oponenturou (únor 2011), a to ze strany MZE a MŽP, další oponent by měl být vybrán z úřadu územního plánování na krajské úrovni. Po zohlednění oponentních posudků může být leták umístěn na internetových stránkách ÚÚR, což bude cca duben 2011.

Využitelnost výstupu:

Pracovní verze letáku z roku 2010 bude využita při dopracování, tj. při pokračování úkolu v roce 2011.

Doporučení, která vyplývají z řešení úkolu:

Konečná úprava tzv. „povodňového letáku“ bude mít úroveň metodického doporučení pro veřejnou správu.

Kapacita ÚÚR:

Plánovaná:	270 hod.
Skutečná:	192 hod.

Zdůvodnění rozdílu:

Nedočerpané hodiny jsou z důvodu pokračování prací na úkolu v roce 2011.

Náklady na:

OOV:	---
Smlouva o dílo:	---

Číslo úkolu:	IÚ 1
Název úkolu:	Správa informačních a komunikačních technologií
Doba řešení:	leden - prosinec 2010
Charakter úkolu:	interní úkol
Zadavatel:	Ústav územního rozvoje
Garant MMR:	---
Garant ÚÚR:	Ing. Petr Hladiš
Řešitelé:	Ing. Michal Artim, Ing. František Nantl, Ing. Monika Nováková
Konzultanti:	---
Oponenti:	---
Kooperace:	---

Cíl řešení úkolu a komentář k jeho dosažení:

- Vypracování, aktualizace a plnění Informační strategie ÚÚR.
- Zabezpečení nákupu, údržby, oprav, reklamací a vyřazování prostředků ICT.
- Školení uživatelů.
- Návrh interních norem.
- Sledování účelného využívání informačních a komunikačních technologií, příprava podkladů pro rozpočet, specifikace objednávek, finanční kontrola a evidence.

Výstup, dostupnost výstupu:

Evidence informačních a komunikačních technologií. Dokument Informační strategie. Audit ICT.

Využitelnost výstupu:

Pro řízení ÚÚR, kontrolní činnost.

Doporučení, která vyplývají z řešení úkolu:

Průběžně zvyšovat kvalifikaci zaměstnanců v oblasti IT.

Průběžně inovovat zastaralé technologie.

Kapacita ÚÚR:

Plánovaná: dle potřeby

Skutečná: 1 835 hod.

Zdůvodnění rozdílu:

Náklady na:

OOV: 5 000 Kč

Smlouva o dílo: ---

Číslo úkolu:	IÚ 2
Název úkolu:	Aplikace GIS
Doba řešení:	leden - prosinec 2010
Charakter úkolu:	interní úkol
Zadavatel:	Ústav územního rozvoje
Garant MMR:	---
Garant ÚÚR:	Mgr. Marek Chmelař
Řešitelé:	RNDr. Jan Bína, CSc., Ing. arch. Zdenka Hladišová, CSc., Ing. arch. Jana Hurníková, Ing. František Nantl, Ing. arch. Naděžda Rozmanová, Ing. arch. Jaroslav Tušer, CSc.
Konzultanti:	---
Oponenti:	---
Kooperace:	---

Cíl řešení úkolu a komentář k jeho dosažení:

Správa a údržba digitálních mapových a jiných geografických dat, operativní výstupy z těchto dat dle aktuální potřeby zadavatele, mapové vyjádření informací pro úkoly dle požadavků jejich řešitelů.

Zabezpečení provozu GIS aplikací, jejich účelné využívání při řešení konkrétních úkolů ÚÚR. Monitorování nových postupů a produktů v oblasti GIS a jejich implementace do úkolů zpracovávaných ÚÚR, včetně prezentace výsledků.

Výstup, dostupnost výstupu:

Prezentace výsledků na internetu v podobě digitálních mapových dat – mapový server ÚÚR, operativní mapové výstupy dle požadavků zadavatelů a řešitelů úkolů v digitální i tištěné podobě.

Využitelnost výstupu:

Při řešení úkolů vyžadujících mapové (prostorové) vyjádření informací a dat, jakožto rutinní součástí těchto úkolů.

Doporučení, která vyplývají z řešení úkolu:

Další sledování vývoje technologií GIS a jejich vyšší využití při řešení úkolů ÚÚR za účelem kvalitního a efektivního zpracování těchto úkolů.

Kapacita ÚÚR:

Plánovaná:	1 500 hod.
Skutečná:	1 499 hod.

Zdůvodnění rozdílu:

Náklady na:

OOV:	2 500 Kč
Smlouva o dílo:	---

Číslo úkolu:	IÚ 3
Název úkolu:	Odborná režie
Doba řešení:	leden - prosinec 2010
Charakter úkolu:	interní úkol
Zadavatel:	Ústav územního rozvoje
Garant MMR:	---
Garant ÚÚR:	Mgr. Robert Veselý
Řešitelé:	Ing. Michal Artim, Ing. arch. Pavla Balabánová, CSc., RNDr. Jan Bína, CSc., Tamara Blatová, Ing. arch. Miriam Blažková, Ing. Pavel D'Ambros, Ivana Divišová, Marta Foltánová, Ing. arch. Lubor Fridrich, Miroslava Dosedlová, Ing. arch. Hana Halasová, Ing. Petr Hladiš, Ing. arch. Zdenka Hladišová, CSc., Ing. arch. Jana Hurníková, Ing. Vladimír Hyvnar, Mgr. Marek Chmelař, Ing. Dana Chlupová, PhDr. Lenka Ježková, Silvie Juránková, Ing. Igor Kyselka, CSc., Mgr. Kateřina Kuchařová, RNDr. Vladimíra Labounková, Alena Látalová, Ing. Elena Lojková, Igor Najman, Ing. František Nantl, Ing. Alena Navrátilová, Ing. Monika Nováková, Zdeňka Peťová, Ing. Dana Pleskačová, Ing. Marie Polešáková, Ph.D., Ing. Ludmila Rohrerová, Ing. arch. Eva Rozehnalová, Ing. arch. Naděžda Rozmanová, Ing. arch. Hana Šimková, Ing. arch. Marie Tomíšková, Ing. arch. Jaroslav Tušer, CSc., Dana Vítková
Konzultanti:	---
Oponenti:	---
Kooperace:	---

Cíl řešení úkolu a komentář k jeho dosažení:

V rámci úkolu jsou vykonávány zejména činnosti týkající se řízení a organizace práce zaměstnanců ÚÚR. Jedná se především o následující aktivity:

- administrativní a řídicí činnosti vedoucích zaměstnanců,
- účast na poradách oddělení / vedoucích zaměstnanců a příprava na tyto porady,
- příprava plánu práce na následující rok,
- vykonávání odborné činnosti, jejímž výsledkem je zadání zcela nových úkolů, případně kapacita na přípravu úkolů, které nebyly z různých důvodů v konečném řešení zařazeny do plánu práce,
- konzultace (účast na jednáních) k úkolům, na kterých není zaměstnanec uveden v ZL jako řešitel, příp. není ve specifikaci úkolu uvedeno „další pracovníci dle potřeby“,
- příprava podkladů pro výroční zprávu,
- 10 pracovních dnů nově nastupujícího zaměstnance.

Výstup, dostupnost výstupu:

Zabezpečení efektivní činnosti ÚÚR. Hlavními pravidelnými písemnými výstupy úkolu jsou zápisy z porad vedení ÚÚR a porad jednotlivých oddělení. Dále to je výroční zpráva ÚÚR za předcházející rok. Nepravidelnými (ad hoc) výstupy byly v roce 2010 různé podkladové materiály a zprávy o činnosti ÚÚR zpracované v rámci "auditů činnosti MMR a jeho podřízených organizací", který proběhl v druhé polovině roku 2010.

Využitelnost výstupu:

Jedná se o interní úkol.

Doporučení, která vyplývají z řešení úkolu:

Kapacita ÚÚR:

Plánovaná: 3 200 hod.

Skutečná: 5 276 hod.

Zdůvodnění rozdílu:

Změny na pozici ředitele ÚÚR, které nastaly v listopadu 2009 a v březnu 2010, kladly větší nároky na čerpání hodin na úkol. Rovněž kapacita spotřebovaná na zpracování podkladových materiálů a zpráv připravených pro "audit činnosti MMR a jeho podřízených organizací" nebyla původně plánována.

Náklady na:

OOV: 34 400 Kč

Smlouva o dílo: ---

Číslo úkolu:	IÚ 4
Název úkolu:	Provozní režie
Doba řešení:	leden - prosinec 2010
Charakter úkolu:	interní úkol
Zadavatel:	Ústav územního rozvoje
Garant MMR:	---
Garant ÚÚR:	Ing. Alena Navrátilová
Řešitelé:	Ing. Michal Artim, Ing. arch. Pavla Balabánová, CSc., RNDr. Jan Bína, CSc., Tamara Blatová, Ing. arch. Miriam Blažková, Ing. Pavel D'Ambros, Ivana Divišová, Marta Foltánová, Ing. arch. Lubor Fridrich, Miroslava Dosedlová, Ing. arch. Hana Halasová, Ivana Henešová, Ing. Petr Hladiš, Ing. arch. Zdenka Hladišová, CSc., Ing. arch. Jana Hurníková, Ing. Vladimír Hyvnar, Mgr. Marek Chmelař, Ing. Dana Chlupová, PhDr. Lenka Ježková, Silvie Juránková, Ing. Igor Kyselka, CSc., Mgr. Kateřina Kuchařová, RNDr. Vladimíra Labounková, Alena Látalová, Ing. Elena Lojková, Mgr. Petr Martykán, Mgr. Igor Najman, Ing. František Nantl, Ing. Monika Nováková, Zdeňka Peřová, Ing. Dana Pleskačová, Ing. Marie Polešáková, PhD., Ing. Ludmila Rohrerová, Ing. arch. Eva Rozehnalová, Ing. arch. Naděžda Rozmanová, Ing. arch. Hana Šimková, Ing. arch. Marie Tomíšková, Ing. arch. Jaroslav Tušer, CSc., Mgr. Robert Veselý, Dana Vítková
Konzultanti:	---
Oponenti:	---
Kooperace:	---

Cíl řešení úkolu a komentář k jeho dosažení:

Cílem řešení úkolu je zabezpečení provozu a hospodaření ÚÚR.

V roce 2010 byl zabezpečen běžný provoz a některé opravy v domě Jakubské nám. 3. Hospodaření probíhalo v souladu s rozpočtem organizace a příslušnými legislativními předpisy. V rámci provozní režie bylo vykazováno i čerpání indispozičního volna a nutné návštěvy u lékaře.

Výstup, dostupnost výstupu:

Hodnotící zpráva o činnosti a hospodaření ÚÚR za rok 2010.

Využitelnost výstupu:

Pro příslušné odbory MMR.

Doporučení, která vyplývají z řešení úkolu:

Tento interní úkol je zařazen do plánu práce na rok 2011.

Kapacita ÚÚR:

Plánovaná: 9 000 hod.

Skutečná: 12 181 hod.

Zdůvodnění rozdílu:

Čerpání indispozičního volna, které nebylo do původní potřebné kapacity započítáno.

Náklady na:

OOV: 67 720 Kč

Smlouva o dílo: ---