



MINISTERSTVO
PRO MÍSTNÍ
ROZVOJ ČR

ÚUR

VÝROČNÍ ZPRÁVA ÚSTAVU ÚZEMNÍHO ROZVOJE ZA ROK 2016

Brno, březen 2017

VÝROČNÍ ZPRÁVA ÚSTAVU ÚZEMNÍHO ROZVOJE ZA ROK 2016

ÚSTAV ÚZEMNÍHO ROZVOJE
organizační složka státu se sídlem:

Jakubské nám. 644/3
602 00 Brno
Tel.: +420 542 423 111
E-mail: sekretariat@uur.cz
www.uur.cz

Zprávu předkládá:

Ing. Zdeňka Kučerová
pověřená řízením ÚÚR

Zřizovatel:

Ministerstvo pro místní rozvoj ČR
Staroměstské nám. 6
110 15 Praha 1
Tel.: +420 224 861 111
E-mail: info@mmr.cz
www.mmr.cz

Brno, březen 2017

OBSAH

1. ÚVOD.....	5
2. CHARAKTERISTIKA ÚSTAVU ÚZEMNÍHO ROZVOJE V ROCE 2016	7
2.1 NÁPLŇ PRÁCE	7
2.1.1 Seznam úkolů řešených ÚÚR v roce 2016	8
2.1.2 Provozní a mzdové náklady na jednotlivé úkoly v roce 2016.....	11
2.1.3 Struktura odběratelů	13
2.1.4 Přehled nejdůležitějších činností a úkolů s vazbou na strukturu odběratelů.....	14
2.2 ORGANIZAČNÍ STRUKTURA A PERSONÁLNÍ OBSAZENÍ.....	16
2.2.1 Organizační schéma ÚÚR.....	16
2.2.2 Personální obsazení	16
2.3 HOSPODAŘENÍ ORGANIZACE V ROCE 2016	18
2.3.1 Základní hospodářské ukazatele.....	18
2.3.2 Vyhodnocení čerpání rozpočtu výdajů	19
3. NAPLŇOVÁNÍ ZÁKONA Č. 137/2006 SB., O VEŘEJNÝCH ZAKÁZKÁCH	21
3. KONTROLY PROVEDENÉ V ROCE 2016	22
3.1 Kontroly vnější	22
3.2 Vlastní prověrky	22
PŘÍLOHA 1. Publikační činnost Ústavu územního rozvoje za rok 2016	
PŘÍLOHA 2. Výroční zpráva o poskytování informací podle zákona č. 106/1999 Sb., o svobodném přístupu k informacím za rok 2016	
PŘÍLOHA 3. Hodnocení odborných úkolů Ústavu územního rozvoje za rok 2016	
PŘÍLOHA 4. Návštěvnost vybraných webových stránek Ústavu územního rozvoje za rok 2016	

1 ÚVOD

Ústav územního rozvoje (dále jen ÚÚR nebo ústav) byl zřízen ve smyslu zákona č. 576/1990 Sb., o pravidlech hospodaření s rozpočtovými prostředky České republiky a obcí v České republice (rozpočtová pravidla republiky) rozhodnutím ministra hospodářství České republiky č. 42/1994 ze dne 25. května 1994 č. j. 172 785/94-33 k 1. září 1994 jako **rozpočtová organizace**. Zřizovací listina byla novelizována rozhodnutím ministra pro místní rozvoj č. 4/1998 ze dne 27. února 1998 č. j. 1678/98-31.

S účinností od 1. ledna 2001 ve smyslu § 51 odst. 1 zákona č. 219/2000 Sb., o majetku České republiky a jejím vystupování v právních vztazích, ve znění pozdějších předpisů a vyhlášky č. 62/2001 Sb., o hospodaření organizačních složek státu a státních organizací s majetkem státu, se stal ÚÚR rozhodnutím ministra pro místní rozvoj č. 47/2001 ze dne 27. září 2001 č. j. 21370/2001-31 **organizační složkou státu**. Zřizovací listina byla novelizována rozhodnutím ministra pro místní rozvoj č. 5/2009 ze dne 21. ledna 2009 č. j. 608/2009-81 a rozhodnutím ministra pro místní rozvoj č. 44/2011 ze dne 28. února 2011 č. j. 6512/2011-81. Rozhodnutím č. 46/2016 ministryně pro místní rozvoj z 31. 3. 2016 o zrušení statutu Ústavu územního rozvoje a o změně zřizovací listiny Ústavu územního rozvoje byl zrušen Statut Ústavu územního rozvoje z 1. 1. 1995, ve znění pozdějších změn, schválen dodatek č. 1 ke zřizovací listině Ústavu územního rozvoje, vydané na základě rozhodnutí ministra hospodářství č. 42/1994 a vydáno úplné znění zřizovací listiny Ústavu územního rozvoje formou Opatření o změně zřizovací listiny organizační složky státu Ústavu územního rozvoje.

Statut Ústavu územního rozvoje (dále jen statut) byl vydán ve smyslu rozhodnutí ministra hospodářství České republiky č. 42/1994 ze dne 25. května 1994 č. j. 172 785/94-33; rozhodnutí č. 60/1997 ministra pro místní rozvoj ze dne 30. října 1997 č. j. 9852/97-31; rozhodnutí č. 4/1998 ze dne 27. února 1998 č. j. 1678/98-31; rozhodnutí č. 32/1999 ze dne 27. září 1999 č. j. 14607/1999-31; rozhodnutí č. 47/2001 ze dne 27. září 2001 č. j. 21370/2001-31; rozhodnutí č. 379/2006 ze dne 29. listopadu 2006 č. j. 43465/2006-81; rozhodnutí č. 6/2009 ze dne 21. ledna 2009 č. j. 1729/2009-81 a rozhodnutí č. 181/2011 ze dne 31. října 2011 č. j. 35282/2011-81. Statut Ústavu územního rozvoje byl zrušen rozhodnutím ministryně pro místní rozvoj č. 46/2016.

Předmět činnosti ústavu je zřizovací listinou vymezen následovně:

Účelem zřízení ÚÚR je poskytovat odborné zázemí a pomoc při výkonu vybraných kompetencí, které zřizovateli přísluší.

Předmět činnosti ÚÚR je podle požadavků zřizovatele zaměřen na tyto okruhy činnosti:

- zabezpečení úkolů uložených stavebním zákonem, zejména:
 - řešení koncepčních otázek teorie a praxe v oboru územního plánování, urbanismu a architektury,
 - provozování systému stavebně technické prevence, navrhování technických požadavků na stavby, jejich soustavná aktualizace a vyhodnocování příčin havárií staveb nebo účast při něm, pokud se svým rozsahem nebo opakovanými důsledky ve značné míře dotýkají veřejných zájmů,
 - evidence územně plánovací činnosti,
- zabezpečení úkolů uložených usnesením vlády, zejména:
 - zajištění plnění opatření stanovených pro zřizovatele a ÚÚR v Politice architektury a stavební kultury České republiky,
 - spolupráce na zajištění plnění úkolů stanovených pro zřizovatele v Politice územního rozvoje České republiky, včetně potřebných územně plánovacích podkladů,
 - spolupráce na zpracování podkladů pro analýzu stavu na úseku územního plánování a stavebního řádu,
- zabezpečení úkolů vyplývajících z mezinárodních závazků, zejména:
 - zajištění podkladů pro spolupráci v oblasti územního rozvoje států V4+2,



- zajištění činnosti národního kontaktního místa operačního programu ESPON,
- metodická pomoc zejména k čerpání dotací na územní plánování z národního programu Podpora územně plánovacích činností obcí,
- konzultační a řešeršní činnost,
- studijní, dokumentační, publikační a vydavatelská činnost,
- tvorba informačních systémů,
- zpracovávání podkladů pro operativní činnost zřizovatele, včetně podpůrných činností,
- další úkoly podle rozhodnutí zřizovatele.

Činnosti ÚÚR jsou vykonávány zejména v oborech územní plánování, stavební řád, územní rozvoj a regionální politika.

ÚÚR zajišťuje pronájem bytových a nebytových prostor ve stavebním objektu číslo popisné 644, s kterým je ÚÚR příslušný hospodařit, včetně zajištění správy a údržby tohoto stavebního objektu.

Výkonem zřizovatelské funkce ÚÚR je od jeho zřízení roku 1994 pověřen Odbor územního plánování Ministerstva pro místní rozvoj.

Činnost ústavu v roce 2016 probíhala v předmětech činnosti daných zřizovací listinou. Práce byly zajišťovány především vlastními zaměstnanci ústavu, dále pomocí kooperací formou smluv o dílo, dohodami o provedení práce a dohodami o pracovní činnosti.

Zadávání, vedení a kontrola úkolů je prováděna věcně příslušným odborem Ministerstva pro místní rozvoj (dále jen MMR), který úkol zadal, a Odborem územního plánování. Zaměření práce stejně jako rozsah a obsah jednotlivých úkolů je průběžně projednáván se zadavatelem úkolů, zejména formou tzv. kontrolních dnů. Převzetí úkolu potvrzuje garant úkolu MMR vyplněním *Předávacího protokolu úkolu ÚÚR*, kde hodnotí splnění zadání, kvalitu výstupu a jeho další využitelnost.

V roce 2016 zadaly ústavu úkoly odbory: odbor územního plánování, odbor stavebního řádu, odbor regionální politiky, odbor cestovního ruchu, odbor politiky bydlení, odbor evropské územní spolupráce.

Průřezové úkoly, které jsou určeny pro všechny věcně příslušné odbory MMR a širokou odbornou veřejnost, např. *Vedení knihovny, dokumentační činnost a Vydávání časopisu Urbanismus a územní rozvoj*, zadává a garantuje odbor územního plánování.

V ÚÚR je naplněn § 83 zákona č. 435/2004 Sb., o zaměstnanosti, týkající se plnění povinného 4% podílu zaměstnávání osob se zdravotním postižením.

2 CHARAKTERISTIKA ÚSTAVU ÚZEMNÍHO ROZVOJE V ROCE 2016

2.1 NÁPLŇ PRÁCE

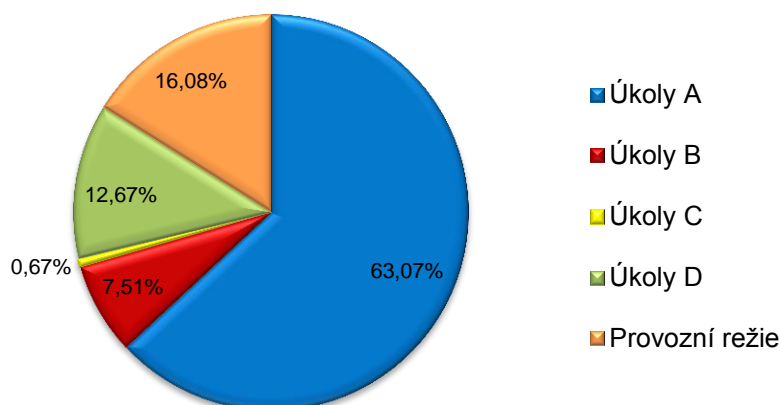
Činnost ústavu byla v roce 2016 rozdělena do čtyř okruhů:

- A. Stálé činnosti
- B. Tematické úkoly
- C. Publikační činnost
- D. Interní úkoly

Rozdělení skutečné kapacity podle činností

	hodin	%
Skutečná kapacita za rok 2016	32 777	100,00
<i>Z toho odpracováno:</i>		
Na úkolech A	20 672	63,07%
Na úkolech B	2 461	7,51%
Na úkolech C	220	0,67%
Na úkolech D* (bez IÚ 4 Provozní režie)	4 153	12,67%
Provozní režie**	5 271	16,08%

Čerpání hodin dle A, B, C, D a provoz



Poznámka:

* Do skupiny úkolů „D“ jsou zařazeny interní úkoly IÚ 1 - Správa informačních a komunikačních technologií, IÚ 2 - Aplikace GIS a IÚ 3 - Odborná režie, které se svým řešením podílí na odborných úkolech (odborných činnostech A, B, C) ÚÚR.

Do režie k odborným činnostem je započtena konzultační činnost zaměstnanců na úkolech, na kterých nejsou řešitelé, cca 10 pracovních dní každého z nově nastupujících zaměstnanců, kapacita věnovaná zpracování výroční zprávy, přípravě plánu činnosti ústavu na r. 2016, kapacita na přípravu úkolů, které nebyly z různých důvodů v konečném řešení zařazeny do plánu práce ústavu, činnost ředitele a vedoucích oddělení věnovaná chodu organizační složky a část kapacity zaměstnankyň kanceláře ředitele.

** Do provozní režie jsou započteny práce vykázané na interním úkolu IÚ 4 vykonávané především zaměstnanci Kanceláře ředitele.



2.1.1 Seznam úkolů řešených ÚÚR v roce 2016

Popis jednotlivých úkolů je uveden v příloze č. 3.

Úkoly v období 1. 1. 2016 – 31. 3. 2016

A. STÁLÉ ČINNOSTI

A.1	Dokumentační, informační a vydavatelská činnost
A.1.1/ÚP	Vedení knihovny, dokumentační činnost
A.1.2/ÚP	Vydávání časopisu Urbanismus a územní rozvoj
A.1.3/ÚP	Limity využití území – průběžná aktualizace internetové prezentace
A.1.4/ÚP	Dotčené orgány
A.1.6/ÚP	I. Konzultační středisko ke stavebnímu právu, II. Poradenská činnost pro veřejnou správu, III. Koordinace a finalizace metodik na úseku územního plánování
A.1.8/ÚP	Politika územního rozvoje ČR a potřebné územně plánovací podklady
A.1.9/ÚP	Principy a pravidla územního plánování a Slovník územního rozvoje
A.3	Zahraniční spolupráce - participace ÚÚR na mezinárodních aktivitách
A.3.1/ÚP	Činnost Národního kontaktního místa ESPON
A.3.2/ÚP	Společná strategie územního rozvoje států V4+2
A.4	Monitorování, zpracování dat, www informace
A.4.1/ÚP	Evidence územně plánovací činnosti
A.4.2/ÚP	Portál územního plánování
A.4.3/ÚP **	Územně analytické podklady pro územně plánovací činnost MMR
A.4.4/RP *	Monitoring mikroregionů a podpora jejich rozvoje
A.4.5/RP	Monitoring průměrných cen budované dopravní a technické infrastruktury
A.4.10/ÚP	Dotazníkové šetření a podklady pro Analýzu stavu na úseku územního plánování a stavebního řádu – úřady územního plánování, obecné SÚ a speciální SÚ
A.4.13/SŘ	System stavebně technické prevence

B. TEMATICKÉ ÚKOLY

B.2/ÚP	Politika architektury a stavební kultury ČR
B.3/ÚP *	Metodická pomoc k čerpání dotací z SC 3.3 IROP
B.5/ÚP	Metodická pomoc k čerpání dotací z národního programu „Podpora územně plánovacích činností obcí“
B.11/BP *	Hodnocení projektů regenerace sídlišť

C. PUBLIKACE

C.2/CR *	Publikace mapy NPPCR
-----------------	----------------------

Pozn. * Úkol ukončen k 31. 3. 2016

** obsah úkolu od 1. 4. 2016 převeden do úkolu A.1.8/ÚP

D. INTERNÍ ÚKOLY

IÚ 1	Správa informačních a komunikačních technologií
IÚ 2	Správa GIS
IÚ 3	Odborná režie
IÚ 4	Provozní režie

Úkoly v období 1. 4. 2016 – 31. 12. 2016

A. STÁLÉ ČINNOSTI

A.1	Dokumentační, informační a vydavatelská činnost
A.1.1/ÚP	Vedení knihovny, dokumentační činnost
A.1.2/ÚP	Vydávání časopisu Urbanismus a územní rozvoj
A.1.3/ÚP	Limity využití území – průběžná aktualizace internetové prezentace
A.1.4/ÚP	Dotčené orgány
A.1.6/ÚP	I. Konzultační středisko. II. Poradenská činnost pro VS. III. Koordinace metodik
A.1.8/ÚP	Politika územního rozvoje a potřebné územně plánovací podklady
A.1.9/ÚP	Principy a pravidla územního plánování a Slovník územního rozvoje
A.3	Zahraněční spolupráce - participace ÚÚR na mezinárodních aktivitách
A.3.1/RP	Činnost Národního kontaktního místa ESPON
A.3.2/ÚP	Společná strategie územního rozvoje států V4+2
A.4	Monitorování, zpracování dat, www informace
A.4.1/ÚP	Evidence územně plánovací činnosti
A.4.2/ÚP	Portál územního plánování
A.4.5/RP	Monitoring průměrných cen budované dopravní a technické infrastruktury
A.4.10/ÚP	Dotazníkové šetření a podklady pro Analýzu stavu na úseku územního plánování a stavebního řádu – úřady územního plánování, obecné SÚ a speciální SÚ
A.4.13/SŘ	Systém stavebně technické prevence

B. TEMATICKÉ ÚKOLY

B.02/ÚP	Politika architektury a stavební kultury ČR
B.05/ÚP	Metodická pomoc k čerpání dotací z národního programu „Podpora územně plánovacích činností obcí“

C. PUBLIKACE

--	--



D. INTERNÍ ÚKOLY

IÚ 1	Správa informačních a komunikačních technologií
IÚ 2	Správa GIS
IÚ 3	Odborná režie
IÚ 4	Provozní režie

2.1.2 Provozní a mzdové náklady na jednotlivé úkoly v roce 2016

A. STÁLÉ ČINNOSTI

Úkol č.	Zaměstnanci ÚÚR (hodiny)	Provozní hodina v Kč ¹	Mzdová hodina v Kč ²	CELKEM v Kč
A.1	Dokumentační, informační a vydavatelská činnost			
A.1.1/ÚP	1 537	367 343	414 990	782 333
A.1.2/ÚP	3 479	831 481	939 330	1 770 811
A.1.3/ÚP	860	205 540	232 200	437 740
A.1.4/ÚP	403	96 317	108 810	205 127
A.1.6/ÚP	2 057	491 623	555 390	1 047 013
A.1.8/ÚP	3 840	917 760	1 036 800	1 954 560
A.1.9/ÚP	1 479	353 481	399 330	752 811
A.2	Operativní úkoly			
A.3	Zahraniční spolupráce, participace ÚÚR na mezinárodních aktivitách			
A.3.1/RP	226	54 014	61 020	115 034
A.3.2/ÚP	125	29 875	33 750	63 625
A.4	Monitorování, zpracování dat, www informace			
A.4.1/ÚP	1 463	349 657	395 010	744 667
A.4.2/ÚP	811	193 829	218 970	412 799
A.4.3/ÚP	893	213 427	241 110	454 537
A.4.4/RP	165	39 435	44 550	83 985
A.4.5/RP	236	56 404	63 720	120 124
A.4.10/ÚP	1 054	251 906	284 580	536 486
A.4.13/SŘ	2 044	488 516	551 880	1 040 396

B. TEMATICKÉ ÚKOLY

Úkol č.	Zaměstnanci ÚÚR (hodiny)	Provozní hodina v Kč ¹	Mzdová hodina v Kč ²	CELKEM v Kč
B.2/ÚP	1904	455 056	514 080	969 136
B.3/ÚP	169	40 391	45 630	86 021
B.5/ÚP	58	13 862	15 660	29 522
B.11/BP	330	78 870	89 100	167 970

¹ Provozní hodina činí 239,- Kč přímé věcné náklady za rok 2016 na jednoho zaměstnance (t. j. náklady na provoz celkem /minus/ FKSP /minus/ kooperace /poděleno/ fondem pracovní doby na 1 zaměstnance v hodinách na rok 2016 (hod.) /poděleno/ počtem zaměstnanců

² Mzdová hodina činí 270,- Kč mzdové náklady (vč. povinného pojištění) za rok 2016 na jednoho zaměstnance (t. j. celkové mzdové náklady vč. povinného pojištění /minus/ OOV na rok 2016 /poděleno/ na 1 zaměstnance fondem pracovní doby v hodinách na rok 2016 (hod.) /poděleno/ počtem zaměstnanců)



C. PUBLIKACE

Úkol č.	Zaměstnanci ÚÚR (hodiny)	Provozní hodina v Kč ¹	Mzdová hodina v Kč ²	CELKEM v Kč
C.3/CR	220	52 580	59 400	111 980

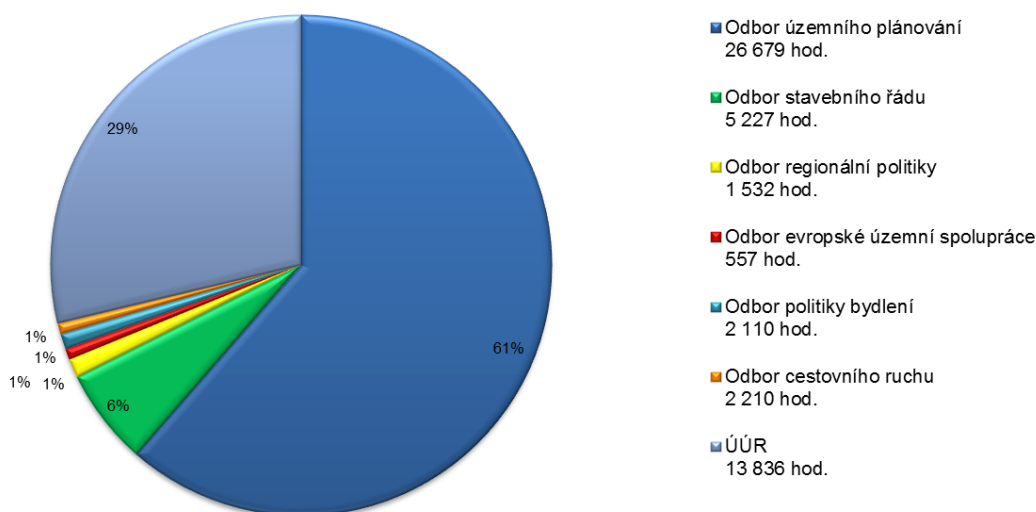
D. INTERNÍ ÚKOLY

Úkol č.	Zaměstnanci ÚÚR (hodiny)	Provozní hodina v Kč ¹	Mzdová hodina v Kč ²	CELKEM v Kč
IÚ 1	680	162 520	183 600	346 120
IÚ 2	281	67 159	75 870	143 029
IÚ 3	3 192	762 888	861 840	1 624 728
IÚ 4	5 271	1 259 769	1 423 170	2 682 939

2.1.3 Struktura odběratelů

Hlavním a nejdůležitějším odběratelem úkolů řešených ústavem je zřizovatel, tj. Ministerstvo pro místní rozvoj. Zejména prostřednictvím publikací a časopisu se ale okruh odběratelů rozšiřuje o orgány státní správy a samosprávy a odbornou veřejnost (jiná ministerstva a jejich podřízené organizace, krajské úřady, úřady územního plánování, stavební úřady, projektanti, vysoké školy, studenti, knihovny a další).

**Čerpání hodin dle jednotlivých odborů MMR a ÚÚR
celkem 32 777 hodin**



V roce 2016 pokračovala spolupráce s vysokými školami, a to zejména s Fakultou architektury VUT v Brně, s Fakultou architektury ČVUT v Praze, Přírodovědeckou fakultou MU v Brně a dalšími.

Prostřednictvím www stránek ústavu (www.uur.cz) jsou výsledky činnosti ústavu prezentovány na internetu.



2.1.4 Přehled nejdůležitějších činností a úkolů s vazbou na strukturu odběratelů

Prostřednictvím ÚÚR zajišťuje Odbor územního plánování v souladu se stavebním zákonem metodickou podporu uplatňování soudobých poznatků územního plánování a poznatků stavebně technických, jakož i veřejných zájmů ve výstavbě a stavebnictví, zejména v ochraně životů a zdraví, v péči o životní prostředí a v ochraně kulturního, archeologického a přírodního dědictví. ÚÚR splňuje výše uvedený úkol mimo jiné vydáváním publikací a časopisu *Urbanismus a územní rozvoj*. Časopis s pravidelnými přílohami vychází 6x ročně. Odběratelům časopisu byly v roce 2016 dále poskytnuty tyto mimořádné přílohy: *Principy a zásady urbanistické kompozice k č. 2/2016*, *Kulturní dědictví a památková ochrana k č. 4/2016*, *Rejstřík časopisu Urbanismus a územní rozvoj 2016 k č. 6/2016*.

Odborné veřejnosti je určena veřejně přístupná odborná knihovna, poskytující knihovnické a informační služby. Její knihovní fond je dostupný klasickým způsobem a informace o něm i přes internet prostřednictvím on-line databáze.

Nejdůležitější publikace/příručky, určené pořizovatelům a projektantům územně plánovací dokumentace a územně plánovacích podkladů, jsou pravidelně aktualizovány na webových stránkách ÚÚR, např. *Limity využití území*, *Dotčené orgány*, *Principy a pravidla územního plánování* aj.

Dalším důležitým výstupem činnosti ÚÚR je spolupráce na vypracování metodických návodů MMR, souvisejících zejména s pořizováním územně plánovací dokumentace a územně analytických podkladů, které jsou zveřejňovány na webu MMR Odboru územního plánování a Odboru stavebního řádu, resp. na stránkách ÚÚR.

Činnost Konzultačního střediska ke stavebnímu právu představuje významnou část komunikace s orgány veřejné správy. Účelem konzultačního střediska je poskytovat konzultační a metodickou pomoc krajským úřadům, úřadům územního plánování a stavebním úřadům při plnění úkolů, které pro ně vyplývají ze stavebního zákona a touto pomocí jim usnadnit i činnost spojenou s vyřizováním dotazů, se kterými se na ně obrací veřejnost. Konzultační středisko má za cíl sjednocovat výkon státní správy při aplikaci stavebního zákona č. 183/2006 Sb., ve znění pozdějších předpisů, v praxi. Na základě vyhodnocení dosavadních zkušeností a poznatků z činnosti konzultačního střediska se ukazuje, že sjednocovat výklady stavebního práva poskytované a uplatňované jednotlivými složkami veřejné správy je nezbytné. Konzultační středisko provozuje na webu ÚÚR samostatné stránky. Pro orgány veřejné správy je v jejich rámci k dispozici internetová diskuse. Odborné veřejnosti jsou dále k dispozici informace v podobě otázek a odpovědí v rubrice *1000 otázek*.

Rovněž portál spravovaný ÚÚR, tj. *Portál územního plánování* napomáhá odborné i laické veřejnosti plnohodnotně se seznámit se všemi zásadními požadavky vyplývajícími z územního plánování. *Portál územního plánování* je otevřeným, průběžně aktualizovaným systémem odkazů (rozcestníkem) na relevantní informace v oboru územního plánování a územního rozvoje, vyplývajících jak z činností ÚÚR, tak externích zdrojů.

ÚÚR pokračoval v provozování systému metodické pomoci veřejné správě a odborné veřejnosti na úseku územního plánování, který je představovaný internetovou publikací *Principy a pravidla územního plánování*. Jedná se o průběžně aktualizované informace o stavu a trendech vývoje a principech řešení v územním plánování a jediné přehledné shrnutí a výklad poznatků současného urbanismu a územního plánování, mj. jako podpora popularizaci témat Politiky architektury a stavební kultury České republiky. Od 1. 4. 2016 byl tento úkol sloučen s úkolem *Slovník územního rozvoje*. Internetový slovník je průběžně doplňovaný a aktualizovaný katalog termínů a pojmů územního rozvoje a souvisejících oborů a jejich definic, včetně uvedení zdrojů těchto definic. Je zadáván na základě působnosti ministerstva vyplývající z § 11 odst. 2 stavebního zákona na úseku územního rozvoje v systému metodické podpory a pomoci zejména veřejné správě a odborné, ale i laické veřejnosti. Jeho cílem je soustředit a sjednotit výklad nejčastěji používaných pojmů v územně plánovací dokumentaci v zájmu jejich srozumitelnosti a jednoznačnosti.

Úkol Politika architektury byl v roce 2016 zařazen jako nový úkol. Vyplývá z usnesení vlády České republiky ze dne 14. ledna 2015 č. 22, kterým byl schválen dokument *Politika architektury a stavební kultury České republiky*. Cílem tohoto strategického dokumentu s celostátní působností je podporovat rozvoj architektury a stavební kultury. Garantem, koordinátorem a současně zpracovatelem dokumentu bylo Ministerstvo pro místní rozvoj v úzké spolupráci s ÚÚR. V rámci úkolu ÚÚR spolupracoval v roce 2016 s ministerstvem na vybraných opatřeních definovaných v dokumentu. Úkol poskytl výstupy určené přímo odborné i laické veřejnosti. Výstupy jsou systematicky zveřejňovány v členění podle implementační části dokumentu na internetových stránkách ÚÚR. O užitečnosti výstupů svědčí ohlasy na již zveřejněné publikace.

ÚÚR v rámci stálých činností řeší rovněž řadu monitorovacích úloh. V souladu se stavebním zákonem byl zřizovatelem pověřen vedením *Evidence územně plánovací činnosti*, jejímž předmětem jsou data o územně plánovací dokumentaci a územních studiích včetně průběhu jejich pořizování, dále pak zastavitelných plochách a účelu jejich využití.

Další úlohou, zadanou Odborem regionální politiky, je provozování *Informačního systému mikroregionů* jako podkladu pro podporu jejich rozvoje. Úkol byl ukončen k 31. 3. 2016. Tato průběžně aktualizovaná veřejně přístupná databáze mikroregionů v podobě GIS byla od roku 2000 zdrojem informací pro různé uživatele o jednotlivých mikroregionech na území ČR a jejich vazeb na místní akční skupiny. Další využití výstupů bude zajišťovat MMR podle potřeb podpory regionálního rozvoje.

Na četné žádosti zejména odborné veřejnosti byl v průběhu roku 2015 znovu zařazen úkol *Monitoring průměrných cen budované dopravní a technické infrastruktury*. Zpracování úkolu probíhalo od července 2015, zpracované údaje byly zveřejněny na webových stránkách ÚÚR v březnu 2016. Cílem úkolu je poskytnout managementu obcí orientační informace o cenách budované infrastruktury s cílem usnadnit rozhodovací činnost při investiční činnosti v obcích, ale také např. při posuzování reálnosti vymezení nových zastavitelných ploch.

S ohledem na měřítko se řešeným úkolům vymyká další monitorovací úloha *Systém stavebně technické prevence*. Sledovanou jednotkou je v tomto případě *stavba a její konstrukce*, zatímco předmětem řešení ostatních úkolů je území, požadavky na jeho využití a možnosti jeho využití. V rámci úkolu je provozována a dále vyvíjena webová aplikace iSSTP (on-line systém stavebně technické prevence), která obsahuje získaná data o událostech (vady, poruchy a havárie staveb). V průběhu roku 2016 ÚÚR mimo jiné postupně doplnil do systému klíčová slova pro možnost vyhledávání a vyhodnocování událostí zaevidovaných v systému, dále upřesnil či doplnil lokalizaci místa události pro shodu s lokalizací dle SuperMatic. Pro pokračování správné funkčnosti SSTP, jako úkolu vyplývajícího přímo z ustanovení stavebního zákona, ÚÚR připravil zadávací řízení, jehož cílem bude vybrat dodavatele na správu a programovou údržbu softwaru SSTP.

Pro Odbor politiky bydlení bylo v únoru 2016 provedeno *Hodnocení projektů regenerace panelových sídlišť*.

ÚÚR se podílí na některých zahraničních aktivitách.

Odborem evropské územní spolupráce je ÚÚR pověřen výkonem činnosti *Národního kontaktního místa programu ESPON v ČR (European Spatial Planning Observation Network – Evropská monitorovací síť pro územní rozvoj a soudržnost)*.

Výsledky činnosti ústavu jsou prezentovány na internetu prostřednictvím webových stránek ústavu (www.uur.cz).



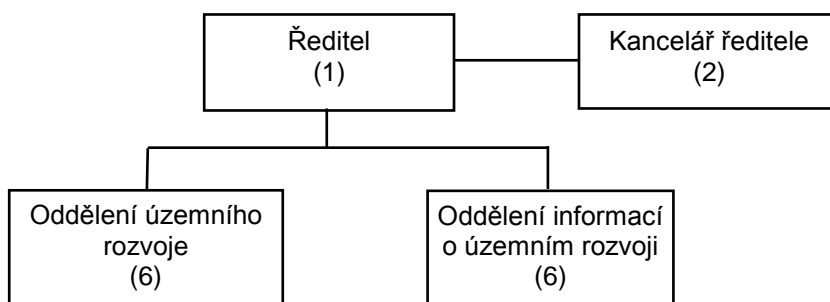
2.2 ORGANIZAČNÍ STRUKTURA A PERSONÁLNÍ OBSAZENÍ

Pro rok 2016 byl rozpisem rozpočtu stanoven počet zaměstnanců ÚÚR Brno na 30 osob.

K 1. 4. 2016 bylo rozhodnuto o snížení počtu zaměstnanců o 15 osob.

2.2.1 Organizační schéma ÚÚR

Organizační schéma k 31. 12. 2016



Počet zaměstnanců k 31. 12. 2016 činil 15 osob.

2.2.2 Personální obsazení

Od 1. 1. 2016 od 31. 12. 2016 řídila ÚÚR Ing. Zdeňka Kučerová, pověřená řízením Ústavu územního rozvoje (pověření ministryně pro místní rozvoj z 5. června 2015).

Zástupkyní ředitelky a vedoucí oddělení informací o územním rozvoji byla Ing. Ludmila Rohrerová. Vedoucí oddělení územního rozvoje byla Ing. arch. Naděžda Rozmanová.

V následujícím seznamu jsou uvedeni všichni zaměstnanci ÚÚR k 31. 12. 2016.

ŘEDITEL/ POVĚŘENÁ ŘÍZENÍM:

- **Ing. Zdeňka KUČEROVÁ**
specializace: územní plánování se zaměřením na technickou infrastrukturu, výrobu, těžbu, odpadové hospodářství, brownfields, metodiky k územně analytickým podkladům, politika územního rozvoje

KANCELÁŘ ŘEDITELE:

- Ing. Hana MINÁŘOVÁ – administrativní a spisový pracovník, asistentka, personalista
specializace: sekretářské práce, zajišťování registrace a archivace závažných dokumentů.
- Zdeňka PEŤOVÁ – hlavní účetní, správce rozpočtu, pokladní

ODDĚLENÍ ÚZEMNÍHO ROZVOJE

- **Ing. arch. Naděžda ROZMANOVÁ** – *vedoucí oddělení*
– referent společné státní správy a samosprávy
specializace: územní plánování; zpracování podkladů k internetovým publikacím a k celostátním politikám a koncepcím – Politika architektury a stavební kultury ČR; principy a pravidla územního plánování; obnova a rozvoj sídel vč. jejich architektonických hodnot

- Ing. arch. Zuzana GAJDÍKOVÁ – referent společné státní správy a samosprávy
specializace: územní plánování; zpracování podkladů k internetovým publikacím a k celostátním politikám a koncepcím – Politika architektury a stavební kultury ČR; politika územního rozvoje; principy a pravidla územního plánování; obnova a rozvoj sídel vč. jejich architektonických hodnot
- Ing. Dana CHLUPOVÁ – referent společné státní správy a samosprávy
specializace: územní plánování; systém stavebně technické prevence; metodické pomůcky s celostátní působností se zaměřením na systém stavebně technické prevence; zpracování podkladů k internetovým publikacím
- Ing. arch. Milada CHROBOCZKOVÁ – referent společné státní správy a samosprávy
specializace: územní plánování; konzultační a poradenská činnost, zpracování podkladů k internetovým publikacím a k celostátním politikám a koncepcím – Politika architektury a stavební kultury ČR; politika územního rozvoje; dotčené orgány
- RNDr. Vladimíra LABOUNKOVÁ – referent společné státní správy a samosprávy
specializace: územní plánování; zpracování podkladů k internetovým publikacím; regionální politika, trh práce, demografie, osídlení; strategické dokumenty regionálního plánování; politika územního rozvoje; pojmy územního rozvoje
- Ing. arch. Hana ŠIMKOVÁ, Ph.D. – referent společné státní správy a samosprávy
– zástupce vedoucí oddělení
specializace: územní plánování – kulturní hodnoty území, památková ochrana vč. vazeb na cestovní ruch; bydlení; koncepce a tvorba informačních systémů na úseku územního plánování; prezentace, GIS (ArcMap), CAD (Microstation), publikace výsledků činnosti ÚÚR včetně www

ODDĚLENÍ INFORMACÍ O ÚZEMNÍM ROZVOJI:

- Ing. Ludmila ROHREROVÁ – vedoucí oddělení
– referent společné státní správy a samosprávy
– zástupce ředitele/pověřené řízením
specializace: regionální politika vč. mezinárodní spolupráce; územní plánování – limity využití území, vedení knihovny; dokumentační činnost
- Ing. Michal ARTIM – projektant informačních a komunikačních systémů
specializace: koncepce informačních systémů a aplikací pro podporu řešení odborných úkolů a jejich prezentaci; metodické, analytické, normotvorné a projekční práce, testování; evidence územně plánovací činnosti; analýza stavebních úřadů
- Bc. Tamara BLATOVÁ, DiS. – technický redaktor
specializace: redaktor časopisu Urbanismus a územní rozvoj, distribuce publikací
- Ing. arch. Lubor FRIDRICH – redaktor - novinář,
– referent společné státní správy a samosprávy
specializace: šéfredaktor časopisu Urbanismus a územní rozvoj, mezinárodní spolupráce (ESPON)
- Ing. František NANTL – referent společné státní správy a samosprávy
– zástupce vedoucí oddělení
specializace: územní plánování se zaměřením na dopravní infrastrukturu, politika územního rozvoje; GIS a DTP systémy; technická podpora uživatelů ICT
- Ing. arch. Jaroslav TUŠER, CSc. – referent společné státní správy a samosprávy
specializace: územní plánování – ÚAP, ÚPD, politika územního rozvoje; poradenská činnost pro veřejnou správu; udržitelný rozvoj; evidence územně plánovací činnosti; analýza stavebních úřadů; GIS a CAD



2.3 HOSPODAŘENÍ ORGANIZACE V ROCE 2016

2.3.1 Základní hospodářské ukazatele

Období: 2016

KAPITOLA: 317

v tis. Kč

Ukazatel	Rozpočet 2016		Skutečnost 2016	% plnění 3:2
	schválený	po změnách		
	1	2	3	4
Běžné výdaje celkem	21 928,47	21 565,62	20 642,55	95,72
v tom: neinvestiční nákupy a související výdaje celkem (bez FKSP)	21 775,24	21 462,26	20 539,48	95,70
z toho: platy zaměstnanců a ostatní platby	10 475,41	8 994,64	8 815,21	98,01
v tom: limit prostředků na platy	10 215,09	6 890,51	6 871,42	99,92
ostatní platy za provedenou práci	260,32	895,18	734,84	82,09
odstupné	-	1 208,95	1 208,95	100,00
povinné pojistné	3 561,63	2 950,08	2 493,28	84,52
ostatní nákupy a výdaje	7 891,43	9 620,19	9 334,06	97,02
v tom: příděl FKSP	153,22	103,36	103,07	99,72
náhrady mezd v době nemoci	22,50	15,00	14,31	95,40
Kapitálové výdaje celkem:	-	0,05	-	-
v tom: systémové dotace	-	0,05	-	-
Limit počtu zaměstnanců	30	15	15	100,00
Příjmy celkem	-	-	1 940,76	

Nejvyšší podíl na čerpání běžných výdajů ÚÚR představuje seskupení pol. 5169 - úkol č. 6/87 Politika územního rozvoje, dokumentační a vydavatelská činnost, operativní činnost – 5 917,39 tis. Kč, což činí 63 % z celkového konečného rozpočtu neinvestičních výdajů pro r. 2016. Ve druhém pololetí se do této položky čerpání promítly úhrady odborných činností externistům, na které nemá ÚÚR potřebnou kapacitu z řad vlastních zaměstnanců, a správa budovy ve výši 939 tis. Kč. Platby za energie činily 538 tis. Kč, opravy a údržba budovy a strojů 479 tis. Kč. Dále pak úkol 5/87 – Monitorování a zpracování dat - 745 tis. Kč.

2.3.2 Vyhodnocení čerpání rozpočtu výdajů

2.3.2.1 Kapitálové výdaje

V roce 2016 nebyly přiděleny prostředky kapitálových výdajů.

Položka		Schválený rozpočet	Konečný rozpočet	Čerpání
6111	Programové vybavení	0	0	0
6125	Výpočetní technika	0	0	0
CELKEM		0	0	0

2.3.2.2 Běžné výdaje 2016

v tis. Kč

Seskupení položek	Schválený rozpočet	Rozpočet po změnách	Čerpání	
501	Platy zaměstnanců	10 215,09	6 890,51	6 871,42
502	OOV	260,32	895,18	734,84
502	Odstupné	0	1 208,95	1 208,95
503	Povinné pojištění	3 561,63	2 950,08	2 493,28
50	Celkem	14 037,04	11 944,72	11 308,59
513	Nákup materiálu	711,00	445,00	369,71
514	Finanční výdaje	0,90	0,90	0,14
515	Nákup vody, energie + PHM	621,90	617,90	538,40
516	Nákup služeb	5 575,50	7 406,50	7 337,57
517	Ostatní nákupy	796,50	751,50	694,90
519	Poskytnuté náhrady-soudní	0	270,80	270,80
51	Celkem	7 705,80	9 492,60	9 211,52
534	Příděl FKSP	153,23	103,36	103,07
536	Kolky	0,90	0,90	0,00
536	Poplatky	9,00	9,00	5,17
53	Celkem	163,13	113,26	108,24
542	Náhrady mezd v době nemoci	22,50	15,00	14,31
54	Celkem	22,50	15,00	14,31
5	Běžné výdaje CELKEM	21 928,47	21 565,62	20 642,55
	z toho:			
	seskupení 51 + 53 + 54	7 891,43	9 620,86	9 334,07
	seskupení 51 + 53 + 54 - FKSP	7 738,20	9 517,60	9 231,00



2.3.2.3 Čerpání mzdových prostředků

Čerpání mzdových prostředků a stavu pracovníků k 31. 12. 2016 dle výkazu Práce – 2 - O4

Ukazatel	Jednotka	Rozpočet schválený	Konečný rozpočet	Skutečnost
Průměrný přepočtený počet zaměstnanců	os.	22	30	15
Přepočtený stav k 31. 12. 2016	os.			19
Platy zaměstnanců a ostatní platby z toho:	tis. Kč	10 475,41	8 994,63	8 815,25
Platy zaměstnanců	tis. Kč	10 215,09	6 890,50	6 871,41
Ostatní platby	tis. Kč	260,32	895,18	734,84
Odstupné	tis. Kč	--	1 208,95	1 208,95
Průměrný plat	Kč			30 138

2.3.2.4 Tvorba příjmů

Položka	tis. Kč
2111 Příjmy z vlastní činnosti (prodej časopisu a publikací)	77,24
2132 Příjmy z pronájmu (byty a obchody)	1 839,78
2329 Ostatní nedaňové příjmy (nahodilé příjmy a vratky z přechozích období)	23,76
Celkem	1 940,78

2.3.2.5 Tvorba fondů

Organizace vytváří pouze fond kulturních a sociálních potřeb ve smyslu vyhlášky č. 114/2002 Sb. v platném znění.

Položka	Kč
Počáteční zůstatek k 1. 1. 2016	12 446,83
Základní příděl	103 071,00
Celkem příjmy	115 517,83
Závodní stravování	67 380,00
Peněžní dary	6 000,00
Celkem výdaje	73 380,00
Zůstatek FKSP k 31. 12. 2016	42 137,83

Čerpání fondu je v souladu s Pravidly čerpání fondu kulturních a sociálních potřeb ÚÚR.

Čerpání fondu sleduje a vyhodnocuje komise sestavená z vedení a zástupců jednotlivých oddělení organizace.

3 NAPLŇOVÁNÍ ZÁKONA Č. 137/2006 SB., O VEŘEJNÝCH ZAKÁZKÁCH

V roce 2016 byly realizovány 4 veřejné zakázky:

- na tisk a distribuce časopisu *Urbanismus a územní rozvoj* včetně stálých příloh;
- na správu sítě;
- na správu nemovitosti Jakubské nám. 3, Brno;
- na grafickou přípravu časopisu *Urbanismus a územní rozvoj* včetně stálých příloh.



4 KONTROLY PROVEDENÉ V ROCE 2016

4.1 KONTROLY VNĚJŠÍ

V roce 2016 byla na ÚÚR provedena ve dnech 13. - 14. 6. 2016 metodická kontrola Odborem účetnictví a finančních služeb MMR a dne 24. 11. 2016 proběhla kontrola Českou správou sociálního zabezpečení Brno.

4.2 VLASTNÍ PROVĚRKY

V rámci vlastního kontrolního systému byly prováděny kontroly pokladny, čerpání rozpočtu výdajů, tvorba příjmů a čerpání rozpočtu mzdových prostředků. Přehledy o tomto čerpání byly pravidelně měsíčně zasílány na vědomí odboru rozpočtu MMR.

**PUBLIKAČNÍ ČINNOST
ÚSTAVU ÚZEMNÍHO ROZVOJE
ZA ROK 2016**

PŘÍLOHA Č. 1

2016

Metodické příručky a publikační materiály

Principles and Rules of Urban Planning Composition in Examples

Ministerstvo pro místní rozvoj ČR, Ústav územního rozvoje
Kolektiv autorů
První vydání, prosinec 2016

Anglická verze publikace „Principy a zásady urbanistické kompozice v příkladech“, která se věnuje urbanistické kompozici v územním plánování. Klade si za cíl seznámit uživatele stručnou a názornou formou s vybranými pojmy urbanistické kompozice, jako je pojem dominanta, urbanistická osa, panorama, pohledový horizont, silueta, pohledově exponované místo, průhled, veduta, cíl pohledu, měřítko, proporce, gradace a další a s důležitými principy a zásadami urbanistické kompozice v územním plánování.

ISBN 978-80-87318-54-6 (Ministry of Regional Development)
ISBN 978-80-87318-54-6 (Institute for Spatial Development)

<http://www.uur.cz/images/5-publikacni-cinnost-a-knihovna/metodicke-priruccky-a-publikacni-materialy/2016/urbanisticke-zasady-a-principy-publikace-2016-en.pdf>




NÁRODNÍ PROGRAM PODPORY CESTOVNÍHO RUCHU Mapa projektů a Doplnková publikace Projekty s přidělenou a čerpanou dotací v letech 2010–2015

Ministerstvo pro místní rozvoj ČR, Ústav územního rozvoje
Kolektiv autorů
Brno 2016

Závěrečná zpráva. Přehledný katalog projektů Národního programu podpory cestovního ruchu se základními informacemi o projektu (schématické umístění v mapě ČR, název, investor, místo realizace, stručný popis atd.).

<http://www.uur.cz/images/5-publikacni-cinnost-a-knihovna/metodicke-priruccky-a-publikacni-materialy/2016/NPPCR-mapa-projektu-2016-05.pdf>




ATLAS ESPON Mapování evropských územních struktur a dynamik

Přeloženo z anglického originálu
Interaktivní digitální verze Atlasu ESPON 2013 je v angličtině dostupná na stránkách www.espon.eu
Českou verzi vydal Ústav územního rozvoje
Brno 2016

Atlas ESPON je výsledkem projektu spadajícího pod prioritu Vědecká základna a nástroje a je zpracován v rámci programu ESPON 2013, částečně financovaného Evropským fondem regionálního rozvoje.

Spolupráce probíhající v programu ESPON zahrnuje Komisi EU a členské státy EU 28 a dále Island, Lichtenštejnsko, Norsko a Švýcarsko. Každý partner je zastoupen v Monitorovacím výboru ESPON.





ISBN 978-2-919777-85-3 (anglická verze)
ISBN 978-80-87318-53-9 (česká verze)

<http://www.uur.cz/images/5-publikacni-cinnost-a-knihovna/metodicke-prirucky-a-publikacni-materialy/2016/espon-atlas-12-2016.pdf>


ESPON Vytváření otevřené a polycentrické Evropy. Vize a scénáře pro evropské území do roku 2050.

Přeloženo z anglického originálu "Making Europe Open and Polycentric" Visions and Scenarios for the European Territory towards 2050 Českou verzi vydal Ústav územního rozvoje Brno 2016

Tato publikace je založena na aplikovaném výzkumu zpracovaném v rámci programu ESPON 2013. Zástupci 31 zemí zahrnutých v programu ESPON požadovali projekt, ve kterém by byly stanoveny budoucí scénáře a proaktivní vize pro rok 2050, které by podpořily diskusi týkající se dlouhodobého rozvoje evropského území.

ISBN 978-80-87318-52-2 (české vydání – online verze)
ISBN 978-80-87318-51-5 (české vydání – tištěná verze)
ISBN 978-2-919777-76-1 (anglické vydání)

<http://www.uur.cz/images/5-publikacni-cinnost-a-knihovna/metodicke-prirucky-a-publikacni-materialy/2016/espon-vize-a-scenare-2050-09-2016.pdf>



PRŮMĚRNÉ CENY DOPRAVNÍ A TECHNICKÉ INFRASTRUKTURY Aktualizace 2015

Internetová publikace
Ministerstvo pro místní rozvoj ČR, Ústav územního rozvoje
Brno, březen 2016

Cílem publikace je usnadnění orientace v oblasti financování infrastruktury včetně veřejné zeleně a souvisejícího zabezpečení finančních prostředků pro nové investice. Publikace je určena především orgánům venkovských obcí, starostům, místním zastupitelům či projektantům. Může napomoci při realizaci obecní infrastruktury, tvorbě projektu či jako studijní pomůcka a bude užitečným zdrojem dat pro tuto činnost.

ISBN 978-80-7538-070-8 Ministerstvo pro místní rozvoj
ISBN 978-80-87318-48-5 Ústav územního rozvoje

<http://www.uur.cz/images/5-publikacni-cinnost-a-knihovna/metodicke-prirucky-a-publikacni-materialy/2016/celek-ceny-ti-21032015x.pdf>



CESTOVNÍ RUCH V KARPATECH V ČESKÉ REPUBLICE

Souhrnná zpráva
 Ministerstvo pro místní rozvoj ČR, Ústav územního rozvoje
 Brno, 2016

Shrnutí výsledků úkolu, jehož cílem bylo identifikovat a vyhodnotit potenciál a stav infrastruktury geomorfologicky vymezeného území Karpat pro různé formy cestovního ruchu a dále zmapovat běžící projekty i nové záměry iniciované zejména místními a regionálními aktéry.

ISBN 978-80-7538-061-6 (Ministerstvo pro místní rozvoj ČR, Praha)
 ISBN 978-80-87318-46-1 (Ústav územního rozvoje, Brno)



Souhrnná zpráva

<http://www.uur.cz/images/5-publikacni-cinnost-a-knihovna/metodicke-prirucky-a-publikacni-materialy/2016/Karpaty-cest-ruch.pdf>

Příloha 1.

<http://www.uur.cz/images/5-publikacni-cinnost-a-knihovna/metodicke-prirucky-a-publikacni-materialy/2016/Karpaty-cest-ruch-Pril1.pdf>

Příloha 2.

<http://www.uur.cz/images/5-publikacni-cinnost-a-knihovna/metodicke-prirucky-a-publikacni-materialy/2016/Karpaty-cest-ruch-Pril2.pdf>

Příloha 3.

<http://www.uur.cz/images/5-publikacni-cinnost-a-knihovna/metodicke-prirucky-a-publikacni-materialy/2016/Karpaty-cest-ruch-Pril3.pdf>

Příloha 4.

<http://www.uur.cz/images/5-publikacni-cinnost-a-knihovna/metodicke-prirucky-a-publikacni-materialy/2016/Karpaty-cest-ruch-Pril4.pdf>

Příloha 5.

<http://www.uur.cz/images/5-publikacni-cinnost-a-knihovna/metodicke-prirucky-a-publikacni-materialy/2016/Karpaty-cest-ruch-Pril5.pdf>

Příloha 6.

<http://www.uur.cz/images/5-publikacni-cinnost-a-knihovna/metodicke-prirucky-a-publikacni-materialy/2016/Karpaty-cest-ruch-Pril6.pdf>



POMŮCKA K UPLATŇOVÁNÍ REPUBLIKOVÝCH PRIORITY PUR ČR, ve znění Aktualizace č. 1

Metodická pomůcka

Ministerstvo pro místní rozvoj
Ústav územního rozvoje
Praha, Brno, únor 2016

ISBN 978-80-7538-065-4 (Ministerstvo pro místní rozvoj ČR, Praha)
ISBN 978-80-87318-47-8 (Ústav územního rozvoje, Brno)

<http://www.uur.cz/images/8-stanoviska-a-metodiky/36-APUR-pomucka-k-uplatnovani-priorit-02-03-2016.pdf>



Pořizování aktualizací územně analytických podkladů obcí a krajů

Metodický návod

Ministerstvo pro místní rozvoj
Spolupráce: Ústav územního rozvoje
Praha, květen 2016

ISBN 978-80-7538-078-4 (Ministerstvo pro místní rozvoj ČR, pdf)

<http://www.uur.cz/images/8-stanoviska-a-metodiky/37-metodika-uap-09-05-2016.pdf>



Standard sledovaných jevů pro územně analytické podklady obcí

Metodický návod k příloze č. 1, část A, vyhlášky č. 500/2006 Sb.

Ministerstvo pro místní rozvoj
Spolupráce: Ústav územního rozvoje
Praha, říjen 2016

ISBN 978-80-7538-085-2 (Ministerstvo pro místní rozvoj ČR, pdf)

<http://www.uur.cz/images/8-stanoviska-a-metodiky/39-uap-metodicky-navod-1A-obce-01062016.pdf.pdf>



Standard sledovaných jevů pro územně analytické podklady krajů

Metodický návod k příloze č. 1 částí B – Územně analytické podklady krajů – podklad pro rozbor udržitelného rozvoje území vyhlášky č. 500/2006 Sb., o územně analytických podkladech, územně plánovací dokumentaci a způsobu evidence územně plánovací činnosti.

Ministerstvo pro místní rozvoj
Spolupráce: Ústav územního rozvoje
Praha, červen 2016

ISBN 978-80-7538-118-7 (Ministerstvo pro místní rozvoj ČR, pdf)

<http://www.uur.cz/images/8-stanoviska-a-metodiky/46-metodicky-navod-1B-2016-10-19.pdf>



2016 Internetové prezentace


Limity využití území

Aktualizace internetové prezentace

Ludmila Rohrerová a kolektiv

Příručka v přehledné formě zpracovává nejdůležitější limity vyplývající z právních předpisů a usnadňuje tak účastníkům procesu územního plánování orientaci v řadě obecně platných právních předpisů regulujících využití území.

<http://www.uur.cz/default.asp?ID=2591>




Principy a pravidla územního plánování

Aktualizace internetové prezentace

Naděžda Rozmanová a kolektiv

Příručka pro orgány územního plánování, samosprávu obcí a krajů, projektanty, studenty příslušných oborů a další uživatele, kteří se setkávají s územním plánováním. Při aktualizacích jsou doplňovány nové trendy, nové právní předpisy a aktuální koncepce rezortů.

<http://www.uur.cz/default.asp?ID=2571>




Dotčené orgány v procesu územního plánování

Aktualizace internetové prezentace

Milada Chroboczková

Pomůcka pro pracovníky krajských úřadů, úřadů územního plánování, stavebních úřadů i pro odbornou veřejnost, jak se orientovat v působnosti a pravomoci jednotlivých dotčených orgánů v procesu územního plánování a územního rozhodování.

<http://www.uur.cz/default.asp?ID=2588>




Průměrné ceny dopravní a technické infrastruktury

Internetová publikace – Aktualizace 2015

Hana Šimková

Publikace k usnadnění orientace v oblasti financování infrastruktury včetně veřejné zeleně a souvisejícího zabezpečení finančních prostředků pro nové investice. Určeno především orgánům venkovských obcí, starostům, místním zastupitelům či projektantům. Může napomoci při realizaci obecní infrastruktury, tvorbě projektu či jako studijní pomůcka a je užitečným zdrojem dat pro tuto činnost.

<http://www.uur.cz/default.asp?ID=899>





2016 Časopis Urbanismus a územní rozvoj

1/2016



<http://www.uur.cz/default.asp?ID=4933>

2/2016



<http://www.uur.cz/default.asp?ID=4976>

Mimořádná příloha 2/2016:
Principy a zásady urbanistické
kompozice v příkladech



3/2016




<http://www.uur.cz/default.asp?ID=4978>

4/2016



<http://www.uur.cz/default.asp?ID=4982>

Mimořádná příloha 4/2016:
Kulturní dědictví a památková
ochrana



VÝROČNÍ ZPRÁVA
O POSKYTOVÁNÍ INFORMACÍ
PODLE ZÁKONA Č. 106/1999 Sb.
O SVOBODNÉM PŘÍSTUPU K INFORMACÍM
V ÚSTAVU ÚZEMNÍHO ROZVOJE
ZA ROK 2016

PŘÍLOHA Č. 2

Ve smyslu ustanovení § 18 odst. 1. zákona č. 106/1999 Sb., o svobodném přístupu k informacím, ve znění pozdějších předpisů (dále jen zákona) zveřejňuje Ústav územního rozvoje výroční zprávu za rok 2015 o své činnosti v oblasti poskytování informací.

a) počet podaných žádostí o informace a počet vydaných rozhodnutí o odmítnutí žádosti

– počet podaných žádostí o informace:	1
– počet vydaných rozhodnutí o odmítnutí žádosti:	0

b) počet podaných odvolání proti rozhodnutí: 0

c) opis podstatných částí každého rozsudku soudu ve věci přezkoumání zákonnosti rozhodnutí povinného subjektu o odmítnutí žádosti o poskytnutí informace a přehled všech výdajů, které povinný subjekt vynaložil v souvislosti se soudními řízeními o právech a povinnostech podle tohoto zákona, a to včetně nákladů na své vlastní zaměstnance a nákladů na právní zastoupení:

0

d) výčet poskytnutých výhradních licencí, včetně odůvodnění nezbytnosti poskytnutí výhradní licence: 0

e) počet stížností podaných podle § 16a, důvody jejich podání a stručný popis způsobu jejich vyřízení: 0

f) další informace vztahující se k uplatňování tohoto zákona: 0

Ústav územního rozvoje bezprostředně zodpověděl množství telefonních a e-mailových dotazů, které nejsou evidovány podle zákona č. 106/1999 Sb., o svobodném přístupu k informacím, prostřednictvím jednotlivých zaměstnanců. Tématy nejčastějších dotazů bylo řešení situací týkajících se územního plánování a stavebního řádu, vysvětlení odborné terminologie a evidence územně plánovací činnosti.

HODNOCENÍ ODBORNÝCH ÚKOLŮ ÚSTAVU ÚZEMNÍHO ROZVOJE ZA ROK 2016

PŘÍLOHA č. 3



Číslo úkolu:	A.1.1/ÚP
Název úkolu:	Vedení knihovny, dokumentační činnost
Doba řešení:	leden – prosinec 2016
Charakter úkolu:	stálá činnost
Zadavatel:	Odbor územního plánování MMR
Garant MMR:	Ing. Daniela Lešková, CSc.
Garant ÚÚR:	Ing. Ludmila Rohrerová
Řešitelé:	Bc. Tamara Blatová, DiS., Ing. arch. Zuzana Gajdíková, Ing. arch. Hana Šimková, Ph.D. do 31. 3. 2016 Ivana Divišová, Mgr. Jan Drbušek, PhDr. Lenka Ježková, Mgr. Kateřina Kuchařová
Konzultanti:	---
Oponenti:	---
Kooperace:	

Cíl řešení úkolu a komentář k jeho dosažení:

Provozování odborné knihovny specializované na územní plánování a související obory. Tvorba a správa databáze knihovny. Doplnění knihovního fondu. Zpracování a ukládání přírůstků do databáze, práce s heslářem a vytváření anotace ke každému záznamu. Vyřizování výpůjček vč. meziknihovní výpůjční služby, konzultace a poradenská činnost nejen při rešerších.

Řešení úkolu probíhalo ve dvou etapách:

- I. etapa (01–03/2016) – úkol probíhal ve stejném režimu jako v předcházejících letech.
- II. etapa (04–12/2016) – od dubna 2016 byl omezen řešitelský kolektiv i kapacita úkolu. Z toho důvodu byla částečně omezena výpůjční doba knihovny a poskytování některých služeb. Náplň práce tvořilo zabezpečení základního provozu knihovny včetně výpůjčních, informačních a rešeršních služeb a omezený rozsah dokumentační činnosti.

Výstup, dostupnost výstupu:

Databáze knihovny, měsíční přírůstky Novinky, heslář územního plánování a heslář zeměpisný, seznamy časopisů. Všechny výstupy jsou dostupné na <http://www.uur.cz/default.asp?ID=11>, v knihovně a jejích skladech.

Využitelnost výstupu:

Pro pracovníky ÚÚR, MMR, státní správy, studenty vysokých škol a odbornou veřejnost. Výstupy slouží k řešení pracovních úkolů, pro zvyšování kvalifikace odborných pracovníků a k získávání základních znalostí o oboru studenty. Přispívají také k šíření informací o územním plánování a propagaci celého oboru. Knihovna i její databáze umožňují sledovat vývoj územního plánování od roku 1952, jeho současný stav i perspektivy, a to nejen v České republice, ale i v zahraničí.

Doporučení, která vyplývají z řešení úkolu:

Pokračovat v řešení úkolu, v budování knihovny i její databáze a poskytování služeb čtenářům. Využívat knihovnu s její databází k propagaci ÚÚR, MMR, výsledků jejich práce a šíření informací o územním plánování a souvisejících oborech.

Kapacita ÚÚR:

Plánovaná:	1 400 hod.
Skutečná:	1 537 hod.

Zdůvodnění rozdílu:

Plánovaná kapacita byla dodržena

Náklady na:

OOV:	
Smlouva o dílo:	---



Číslo úkolu:	A.1.2/ÚP
Název úkolu:	Vydávání časopisu „Urbanismus a územní rozvoj“
Doba řešení:	leden – prosinec 2016
Charakter úkolu:	stálá činnost
Zadavatel:	Odbor územního plánování MMR
Garant MMR:	Ing. Roman Vodný, Ph.D.
Garant ÚÚR:	Ing. arch. Lubor Fridrich
Řešitelé:	Bc. Tamara Blatová, DiS. do 31. 3. 2016 Ivana Divišová, Ing. Monika Nováková
Konzultanti:	Redakční rada
Oponenti:	---
Kooperace:	GRAFEX AGENCY, s.r.o.

Cíl řešení úkolu a komentář k jeho dosažení:

Vydávání odborného periodika pro potřeby samosprávy, státní správy a odborné veřejnosti na úseku územního plánování, regionální politiky, bydlení a rozvojových programů měst a obcí a evropských záležitostí. Časopis je významným metodickým a informačním materiálem pro veřejnou správu a odbornou veřejnost. Časopis je zařazen do Seznamu recenzovaných neimpaktovaných periodik vydávaných v ČR.

Výstup, dostupnost výstupu:

Časopis vychází šestkrát ročně včetně pravidelných příloh a je distribuován zdarma relevantním subjektům veřejné správy a za úplaty abonentům z řad odborné veřejnosti.

Využitelnost výstupu:

Vzhledem k charakteru úkolu je využitelnost průběžná.

Doporučení, která vyplývají z řešení úkolu:

Kapacita ÚÚR:

Plánovaná:	3 200 hod.
Skutečná:	3 479 hod.

Zdůvodnění rozdílu:

Plánovaná kapacita byla dodržena

Náklady na:

OOV:	62 400 Kč
Smlouva o dílo:	1 266 253 Kč
Kupní smlouvy:	115 780 Kč

Číslo úkolu:	A.1.3/ÚP
Název úkolu:	Limity využití území – průběžná aktualizace internetové prezentace
Doba řešení:	leden – prosinec 2016
Charakter úkolu:	stálá činnost
Zadavatel:	Odbor územního plánování MMR
Garant MMR:	Ing. Roman Vodný, Ph.D.
Garant ÚÚR:	Ing. Ludmila Rohrerová
Řešitelé:	Ing. arch. Hana Šimková, Ph.D.
Konzultanti:	---
Oponenti:	---
Kooperace:	---

Cíl řešení úkolu a komentář k jeho dosažení:

Aktualizace internetové příručky „Limity využití území“. Příručka zpracovává nejdůležitější limity vyplývající z právních předpisů, limity jsou členěny do sedmi tříd:

1. Územní podmínky pro výstavbu,
2. Doprava,
3. Technická infrastruktura,
4. Vytváření a ochrana zdravých a bezpečných životních podmínek,
5. Ochrana přírody a krajiny,
6. Ochrana památek,
7. Právo.

Výstup, dostupnost výstupu:

Internetová příručka „Limity využití území“ aktualizovaná dvakrát ročně (ke dni 1. 1. 2016 a 1. 7. 2016) – dostupná na webových stránkách ÚÚR: <http://www.uur.cz/default.asp?ID=2591>.

Využitelnost výstupu:

Aktualizovaná příručka „Limity využití území“ představuje významný zdroj informací pro územně plánovací praxi (projekční i pořizovatelskou), odbornou veřejnost a také pro potřeby výuky na středních i vysokých školách.

Doporučení, která vyplývají z řešení úkolu:

Pokračovat v pravidelných aktualizacích příručky.

Kapacita ÚÚR:

Plánovaná:	850 hod.
Skutečná:	860 hod.

Zdůvodnění rozdílu:

Plánovaná kapacita byla dodržena

Náklady na:

OOV:	---
Smlouva o dílo:	---



Číslo úkolu:	A.1.4/ÚP
Název úkolu:	Dotčené orgány
Doba řešení:	leden – prosinec 2016
Charakter úkolu:	stálá činnost
Zadavatel:	Odbor územního plánování MMR
Garant MMR:	Ing. Daniela Lešková, CSc.
Garant ÚÚR:	Ing. arch. Milada Chroboczková
Řešitelé:	Ing. arch. Hana Šimková, Ph.D.
Konzultanti:	---
Oponenti:	---
Kooperace:	---

Cíl řešení úkolu a komentář k jeho dosažení:

Internetová prezentace publikace „Dotčené orgány v procesu územního plánování“.
Prezentace na webových stránkách ÚÚR byla v průběhu roku čtyřikrát aktualizována, a to na základě změn právních předpisů týkajících se dotčených orgánů (významných změn – změn v působnosti dotčených orgánů apod.). Upravována byla také ostatní problematika související s dotčenými orgány v souladu s postupným nabýváním účinnosti nových (respektive novelizovaných) právních předpisů.

Výstup, dostupnost výstupu:

Aktualizovaná internetová prezentace publikace „Dotčené orgány v procesu územního plánování“.
Dostupné na webových stránkách ÚÚR v sekci Publikační činnost a knihovna > Internetové prezentace > Dotčené orgány v procesu územního plánování (<http://www.uur.cz/default.asp?ID=2588>).

Využitelnost výstupu:

Internetová prezentace průběžně aktualizované publikace na webových stránkách ÚÚR napomáhá orientaci ve složitém systému působností a pravomocí jednotlivých dotčených orgánů v procesu územního plánování a umožňuje sledování změn v příslušných právních předpisech.
Tato prezentace slouží jako pomůcka pro pracovníky krajských úřadů, úřadů územního plánování, stavebních úřadů i pro odbornou veřejnost.

Doporučení, která vyplývají z řešení úkolu:

Pokračování ve stejném způsobu zpracování úkolu jako v roce 2016 – průběžná aktualizace publikace a zveřejnění její internetové prezentace po významné změně právních předpisů týkajících se dotčených orgánů (změně v působnosti dotčených orgánů apod.).

Kapacita ÚÚR:

Plánovaná: 200 hod.
Skutečná: 403 hod.

Zdůvodnění rozdílu:

Skutečně bylo čerpáno 403 hodin, které bylo potřeba k průběžnému studiu nových právních předpisů, zpracování změn do 7 oddílů publikace, závěrečné kontrole všech právních předpisů obsažených v 24 sledovaných oblastech, grafické úpravě a průběžnému zveřejňování na internetových stránkách – které bylo v roce 2016 provedeno v lednu, červnu, srpnu a prosinci – tedy 4 krát. Součástí prací na úkolu bylo také průběžné zasílání informací garantce úkolu na MMR, příprava a konání kontrolního dne 2 krát ročně, digitální archivace a vytištění dokumentu (jedenkrát ročně) a jeho uložení v archivu a knihovně, zpracování předávacího protokolu a výroční zprávy. Kromě toho se na úkol čerpaly hodiny na zpracování, projednání a úpravy specifikace úkolu.

Počet hodin byl potřebný k zajištění vysoké kvality úkolu. Přitom je ze sledovanosti publikace na www stránkách ÚÚR zřejmé, že výstupy úkolu jsou využívány.

Náklady na:

OOV: --
Smlouva o dílo: --

Číslo úkolu:	A.1.6/ÚP
Název úkolu:	Konzultační středisko ke stavebnímu právu, poradenská činnost pro veřejnou správu a koordinace a finalizace metodik na úseku územního plánování
Doba řešení:	leden – prosinec 2016
Charakter úkolu:	Konzultační středisko ke stavebnímu právu – stálá činnost. Poradenská činnost pro veřejnou správu – operativní činnost. Koordinace a finalizace metodik na úseku územního plánování – tematická činnost.
Zadavatel:	Odbor územního plánování MMR
Garant MMR:	Ing. arch. Lucie Poláková
Garant ÚÚR:	Ing. arch. Milada Chroboczková
Řešitelé:	Ing. arch. Zuzana Gajdíkova, Ing. Zdeňka Kučerová, RNDr. Vladimíra Labounková, Ing. František Nantl, Ing. Ludmila Rohrerová, Ing. arch. Naděžda Rozmanová, Ing. arch. Hana Šimková, Ph.D., Ing. arch. Jaroslav Tušer, CSc. Do 31. 3. 2016: Ing. arch. Pavla Balabánová, CSc., Mgr. Kateřina Kuchařová, Ing. Igor Kyselka, CSc., Ing. Monika Nováková.
Konzultanti:	---
Oponenti:	---
Kooperace:	Od července 2016: Ing. arch. Pavla Balabánová, CSc., Ivana Divišová.

Cíl řešení úkolu a komentář k jeho dosažení:

I. Konzultační středisko ke stavebnímu právu

Cílem úkolu je sjednocovat výkon státní správy při aplikaci stavebního práva na úseku územního plánování prostřednictvím poskytování konzultací a metodické pomoci krajským úřadům, úřadům územního plánování, stavebním úřadům a ostatním pracovníkům veřejné správy.

1. Průběžně se zpracovávají **odpovědi k obdržným dotazům** včetně jejich administrace.

- Za období od 1. ledna do 31. prosince 2016 se na Konzultační středisko ÚÚR písemně nebo e-mailem obrátilo 80 evidovaných tazatelů se 119 dotazy.
- Nejvíce dotazů z problematiky územního plánování se týkalo územních studií, § 188a odst. 1 písm. c) stavebního zákona, postavení úřadu územního plánování jako dotčeného orgánu v územním řízení, ploch s rozdílným způsobem využití, aplikace § 18 odst. 5 stavebního zákona a změn územních plánů.
- Celkově bylo v databázi Konzultačního střediska k 31. 12. 2016 evidováno 3289 tazatelů.
- Odpovědi jsou tazatelům zasílány během 1 až 2 týdnů, odpovědi na zvláště složité otázky jsou konzultovány s garantkou úkolu za MMR.
- Všechny otázky i odpovědi jsou od počátku činnosti Konzultačního střediska evidovány v knize pošty a v databázi Konzultačního střediska. Vybrané otázky a odpovědi z této databáze slouží jako podklad pro webovou publikaci 1000 otázek ke stavebnímu právu.
- Otázky z problematiky stavebního řádu a územního rozhodování, zasílané ze stavebních úřadů, jsou odesílány na Informační centrum MMR – info@mmr.cz (nejsou evidovány).

2. Doplnění a aktualizace webové aplikace rubriky **1000 otázek**:

- Průběžně (dle časových možností) probíhá aktualizace webové aplikace rubriky 1000 otázek, odpovědi jsou na www stránkách upravovány. Byla provedena:
 - kontrola správnosti a úprava odkazů na www MMR aj.,
 - kontrola z hlediska aktuálnosti problematiky,
 - kontrola z hlediska souladu s novelami právních předpisů souvisejících s řešenou problematikou,
 - v odkazech na neaktuální metodiky byla doplněna informace, kdy byla metodika vydána a o nutnosti srovnání s aktuálně platnou legislativou.
- Byly doplněny nové otázky a odpovědi z databáze Konzultačního střediska, na které je opakovaně žádaná odpověď. Po zobecňující úpravě a závěrečné redakci ÚÚR a MMR jsou zveřejněny (např. zastavěné území – aplikace §188a stavebního zákona, postavení úřadu územního plánování jako dotčeného orgánu v územním řízení).
- V současné době je v rubrice 1000 otázek 114 hesel, 341 otázek a odpovědí a 15 témat.
- Návštěvnost rubriky 1000 otázek v roce 2016 – průměrně 143 osob za den (včetně víkendů a svátků).



3. V rubrice **Semináře** na webových stránkách ÚÚR jsou zveřejňovány informace o konání porad a seminářů ke stavebnímu zákonu pořádaných MMR.
4. Internetová **Diskuse** stále probíhá a těší se velké návštěvnosti – v ročním průměru 304 osob za den (včetně víkendů a svátků).

II. Poradenská činnost pro veřejnou správu

Cílem úkolu je poskytovat veřejné správě metodickou a konzultační pomoc vyplývající ze zkušeností a znalostí ÚÚR ve vybraných oborech působnosti MMR: územní plánování a stavební řád, regionální politika, cestovní ruch a evropské záležitosti.

1. **Konzultace odborných problémů na úseku územního plánování**, se kterými se na ÚÚR obracejí pracovníci veřejné správy a **vypracování odborných vyjádření k problematice ÚP** probíhá průběžně.

- V roce 2016 bylo zpracováno 40 odborných vyjádření a dalších výstupů zajišťovaných pro veřejnou správu, zpravodaj venkova apod.

2. **Monitoring legislativně právních zdrojů a**

Sledování odborných informací pro oblast územního rozvoje a související problematiky a zveřejňování výběru těchto informací

Monitoring legislativně právních zdrojů

- Byly průběžně sledovány sbírky zákonů a vybrané předpisy s vazbou na územní rozvoj.
- Samostatně je zpracován Přehled vybraných předpisů.
- **Sledování odborných informací pro oblast územního rozvoje a související problematiky a zveřejňování výběru těchto informací**
- Sledovány a zpracovány byly aktuální relevantní informace z oblasti územního rozvoje a souvisejících oborů, a to hlavně z českých a slovenských zdrojů, doplňkově i z dalších zahraničních zdrojů.
- Informace zásadního charakteru s přímou vazbou na úkoly ÚÚR byly průběžně poskytnuty konkrétním pracovníkům ÚÚR (pro úkoly ÚÚR), ostatní informace jsou k dispozici všem zaměstnancům na intranetu.

Zajištění konzultační a řešeršní činnosti

Konzultační a řešeršní činnosti byla poskytována pracovníkům ÚÚR a dalším zájemcům z řad odborné veřejnosti (orgány státní správy a samosprávy, pracovníci a studenti vysokých škol atd.).

III. Koordinace a finalizace metodik na úseku územního plánování

Cílem úkolu bylo koordinovat a finalizovat metodiky na úseku ÚP pro výkon územně plánovacích činností a přispět tak k usměrňování, zkvalitnění a sjednocení činnosti orgánů územního plánování zejména při pořizování, zpracování a projednávání ÚPP a ÚPD, včetně navazující činnosti stavebních úřadů, a tím zabezpečit jednotný postup veřejné správy při uplatňování právních předpisů na úseku územního plánování.

1. V prvním pololetí byly pouze upraveny metodiky rozpracované před 1. 1. 2016 a osnova metodiky podle pokynů OÚP MMR. Ve druhém pololetí nebyly žádné požadavky ze strany OÚP MMR.

2. Metodiky na webových stránkách ÚÚR:

- Na webových stránkách ÚÚR v sekci Stanoviska a metodiky byly zveřejněny dle požadavků MMR nové materiály.
- Vyřazené metodiky byly opatřeny vodoznakem NEAKTUÁLNÍ a byly převedeny do sekce Neaktuální stanoviska a metodiky. Celá tato sekce byla zjednodušena, metodiky jsou doplněny o informaci, kdy byly přesunuty do archivu, a jsou řazeny chronologicky dle data vyřazení.

Úkol A.1.6/ÚP celkově – plnění úkolu v roce 2016

- V rámci úkolu a v souladu se zadávacím listem a specifikací se uskutečnily dva kontrolní dny, a to v červnu a v listopadu 2016.

Práce na úkolu A.1.6/ÚP proběhly v roce 2016 v souladu se zadávacím listem, specifikací a se závěry kontrolních dnů.

Výstup, dostupnost výstupu:

I. Konzultační středisko ke stavebnímu právu

Odpovědi k obdrženým dotazům, které jsou průběžně zasílány tazatelům, jsou archivovány v databázi Konzultačního střediska na ÚÚR.

Vybrané otázky a odpovědi z této databáze jsou po úpravách a aktualizaci využívány pro webovou aplikaci 1000 otázek ke stavebnímu právu, která je přístupná na adrese: <http://www.uur.cz/default.asp?ID=2481> a <http://www.uur.cz/1000-otazek/>.

Informace o seminářích pořádaných MMR jsou uvedeny v rubrice Semináře na adrese: <http://www.uur.cz/default.asp?ID=2551>.

V rámci Konzultačního střediska je v provozu internetová diskuse určená pro pracovníky ve veřejné správě a odbornou veřejnost na adrese <http://www.uur.cz/konzultacni-stredisko/diskuse/?ID=2499>.

II. Poradenská činnost pro veřejnou správu

Výstupy nejsou formalizovány, pracovníci ústavu reagují ad hoc a poskytují konzultace k odborným problémům, se kterými se na ně obracejí zejména pracovníci veřejné správy. Písemná vyjádření jsou k dispozici u zpracovatelů a v digitálním archivu ÚÚR.

Výsledky Monitoringu legislativně právních zdrojů a Sledování odborných informací pro oblast územního rozvoje a související problematiky jsou k dispozici v digitálním archivu ÚÚR.

III. Koordinace a finalizace metodik na úseku územního plánování

Protože nebyly požadavky na koordinaci a finalizaci, neexistuje výstup.

Dříve zpracované metodiky jsou dostupné na www stránkách ÚÚR:

<http://www.uur.cz/default.asp?ID=4633>

Využitelnost výstupu:

Výstupy **Konzultačního střediska ke stavebnímu právu** představují cennou odbornou a metodickou pomoc zejména pro pracovníky orgánů územního plánování a veřejnou správu.

Aplikace **1000 otázek** je přístupná pro odbornou i laickou veřejnost.

Výstupy **Poradenské činnosti pro veřejnou správu** v části **Konzultace odborných problémů na úseku územního plánování a vypracování odborných vyjádření k problematice ÚP** jsou určeny zejména pracovníkům veřejné správy, kterým slouží pro vykonávání aktivit v rámci jejich kompetencí.

Monitoring legislativně právních zdrojů a Sledování odborných informací pro oblast územního rozvoje a související problematiky je zaměřen na zpracování podkladů pro konkrétní pracovníky ÚÚR (pro úkoly ÚÚR), ostatní informace jsou k dispozici všem zaměstnancům na intranetu. **Konzultační a řešeršní činnosti** byly poskytovány pracovníkům ÚÚR a dalším zájemcům z řad odborné veřejnosti (orgány státní správy a samosprávy, pracovníci a studenti vysokých škol atd.).

Koordinace a finalizace metodik na úseku územního plánování nemá výstup vzhledem k tomu, že koordinace a finalizace metodik nebyla ze strany MMR požadována.

Doporučení, která vyplývají z řešení úkolu:

I. Konzultační středisko ke stavebnímu právu

Konzultační středisko ke stavebnímu právu bude v roce 2017 pokračovat.

II. Poradenská činnost pro veřejnou správu

Tato část úkolu bude v roce 2017 pokračovat a předpokládá se obdobné plnění jako v předcházejícím období.

III. Koordinace a finalizace metodik na úseku územního plánování

Tato část úkolu nebude v roce 2017 pokračovat.

Kapacita ÚÚR:

Plánovaná:	3 450 hod.
Skutečná:	2 057 hod.

Zdůvodnění rozdílu:

Navrhovaná kapacita byla stanovena vzhledem k předpokládanému nabytí účinnosti novely stavebního zákona v průběhu roku 2016 (později s předpokladem k 1. 1. 2017). Vzhledem k tomu, že novela prozatím přijata nebyla, kapacita hodin nebyla vyčerpána.

Náklady na:

OOV:	146 600 Kč
Smlouva o dílo:	68 620 Kč



Číslo úkolu:	A.1.8/ÚP
Název úkolu:	Politika územního rozvoje a potřebné územně plánovací podklady
Doba řešení:	leden – prosinec 2016
Charakter úkolu:	stálá činnost
Zadavatel:	Odbor územního plánování MMR
Garant MMR:	Ing. Filip Novosád
Garant ÚÚR:	Ing. arch. Jaroslav Tušer, CSc.
Řešitelé:	Ing. Michal Artim, Ing. Zdeňka Kučerová, RNDr. Vladimíra Labounková, Ing. František Nantl, Ing. Ludmila Rohrerová, Ing. arch. Hana Šimková, PhD., Mgr. Marek Chmelař (do 31. 3. 2016), Ing. Igor Kyselka, CSc. (do 31. 3. 2016)
Konzultanti:	---
Oponenti:	---
Kooperace:	Převod databáze sledovaných jevů územně plánovacích podkladů dle datového modelu do jednotného formátu pro technologie GIS a práce specialistů, které nemá ÚÚR k dispozici jako své zaměstnance.

Cíl řešení úkolu a komentář k jeho dosažení:

Cílem řešení úkolu je shromažďování a vyhodnocování vstupních podkladů a založení a vedení databáze relevantních územně plánovacích podkladů pro pořizování aktualizací nebo nového návrhu Politiky územního rozvoje ČR (PÚR ČR) a dále na základě zadání Odboru územního plánování MMR (OÚP MMR) příprava a následné zpracování případné aktualizace, nebo nového návrhu Politiky územního rozvoje ČR. Přínosem řešení je naplnění požadavků § 11 a § 31 - § 35 stavebního zákona.

Plnění úkolu probíhalo v souladu se zadávacím listem, specifikací úkolu a se závěry z kontrolních dnů. Nepodařilo se však úkol splnit beze zbytku. K 31. 12. 2016 byla databáze sledovaných jevů naplněna z cca 90% a z 15 kapitol Územně analytických podkladů pro územně plánovací činnost MMR (ÚAP MMR) bylo projednáno 12. S ohledem na uvedené nebyl dokument zveřejněn na webových stránkách MMR a Ústavu územního rozvoje.

Výstup, dostupnost výstupu:

Územně analytické podklady pro územně plánovací činnost Ministerstva pro místní rozvoj (ÚAP MMR) a databáze relevantních územně plánovacích podkladů pro pořizování aktualizací, případně nového návrhu Politiky územního rozvoje ČR.

Výstupy jsou dostupné na Odboru územního plánování MMR a v Ústavu územního rozvoje. Výstupy nejsou přístupné veřejně.

Využitelnost výstupu:

Výstupy úkolu budou využívány pro územně plánovací činnosti MMR, zejména na základě zadání OÚP MMR pro přípravu a následné zpracování zprávy o uplatňování PÚR ČR a pro pořizování aktualizací nebo nového návrhu PÚR ČR.

Doporučení, která vyplývají z řešení úkolu:

V následujícím roce je třeba dopracovat, projednat a zveřejnit ÚAP MMR. Oficiální název dokumentu bude Územně analytické podklady České republiky (ÚAP ČR). Dále je třeba dopracovat a průběžně aktualizovat databázi relevantních územně plánovacích podkladů pro pořizování aktualizací, případně nového návrhu PÚR ČR.

Kapacita ÚÚR:

Plánovaná:	1 800 hod.
Skutečná:	3 840 hod.

Zdůvodnění rozdílu:

Vzhledem k tomu, že se jedná o nový úkol, nebylo možné odhadnout rozsah a náročnost nutných prací. V průběhu prací se ukázalo, že časové i odborné nároky na zpracování úkolu jsou vyšší, než předpokládalo jeho zadání. Plánovaná kapacita 1800 hodin byla proto z tohoto důvodu podstatně překročena.

Náklady na:

OOV:	---
Smlouva o dílo:	156 940 Kč

Číslo úkolu:	A.1.9/ÚP
Název úkolu:	Principy a pravidla územního plánování a Slovník územního rozvoje
Doba řešení:	leden – prosinec 2016
Charakter úkolu:	stálá činnost
Zadavatel:	Odbor územního plánování MMR
Garant MMR:	Ing. Roman Vodný, Ph.D.
Garant ÚÚR:	Ing. arch. Naděžda Rozmanová
Řešitelé:	Ing. arch. Zuzana Gajdíková, Ing. arch. Milada Chroboczková, Ing. Zdeňka Kučerová, RNDr. Vladimíra Labounková, Ing. František Nantl, Ing. arch. Hana Šimková, Ph.D. Do 31. 3. 2016 – Ing. arch. Pavla Balabánová, CSc., Ing. Igor Kyselka, CSc., Ing. Monika Nováková.
Konzultanti:	---
Oponenti:	---
Kooperace:	---

Cíl řešení úkolu a komentář k jeho dosažení:

Úkoly **Principy a pravidla územního plánování a Slovník územního rozvoje** jsou zadávány na základě působnosti ministerstva vyplývající z § 11 odst. 2 stavebního zákona (zákon č. 183/2006 Sb.): zajišťování metodické podpory uplatňování soudobých poznatků územního plánování, urbanismu, architektury a poznatků stavebně technických.

- **Principy a pravidla územního plánování (PaP)** – provozování systému metodické pomoci veřejné správy a odborné veřejnosti na úseku územního plánování představovaný internetovou publikací.

Jedná se o:

- průběžně aktualizované informace o stavu a trendech vývoje a principech řešení v územním plánování,
- jediné přehledné shrnutí a výklad poznatků současného urbanismu a územního plánování, mj. jako podpora popularizaci témat Politiky architektury a stavební kultury České republiky.

Každoročně jsou průběžně aktualizovány další kapitoly této rozsáhlé publikace. Vysokou odbornou kvalitou a prestiž uvedeného uceleného studijního a metodického materiálu umocňují odborné recenze aktualizovaných kapitol. Vypracovávají je odborníci z akademické sféry, veřejné správy a projekční praxe.

- **Slovník územního rozvoje** byl založen Ústavem územního rozvoje pod garancí odboru územního plánování Ministerstva pro místní rozvoj v roce 2002. Soustřeďuje, průběžně aktualizuje a doplňuje pojmy územního plánování a souvisejících oborů pro veřejnou správu a odbornou i laickou veřejnost. Hesla je možné vyhledávat podle různých kritérií. Jsou uváděny zdroje definic a u vybraných pojmů jejich anglické překlady.

Výstup, dostupnost výstupu:

- **Principy a pravidla územního plánování** – průběžně aktualizovaná internetová recenzovaná metodická publikace
 - *Kapitola Principy a pravidla územního plánování – úvod* – nová přehlednější struktura a nový obsah kapitoly.
 - *Kapitola B.2.3 Krajina* – zpracování recenzí, redakce, zveřejnění.
 - *Kapitola C.1 Výroba, těžba a skladování* – doplněn stručný výtah priorit a cílů Aktualizace státní energetické koncepce České republiky.
 - *Kapitola C.7 Dopravní infrastruktura* – zpracování osnovy a zásadní aktualizace, redakce MMR osnovy a aktualizované kapitoly.
 - *Kapitola D.6 Související metodické pokyny* – zásadně aktualizována a průběžně doplňována.
 - *Kapitola E. Pojmy – Téma: Veřejná prostranství* – zpracována nová kapitola.
 - *Kapitola E. Pojmy – Téma: Krajina* – aktualizována, vč. prokliků do příslušné kapitoly.
 - Kontrola a aktualizace internetových odkazů v kapitolách C.4 Občanské vybavení, C.5 Zeleň a C.6 Rekreace.
 - Zaktualizována vstupní internetová stránka PaP, aktualizace informačního letáku a PowerPointové prezentace.
 - Vytvořen a zveřejněn nový ucelený soubor PaP v PDF pro snadnější vyhledávání a tisk (Stav publikace k 23. 3. 2016).



Publikace Principy a pravidla územního plánování je dostupná na stránkách ÚÚR v sekci Publikační činnost a knihovna > Internetové prezentace > Principy a pravidla územního plánování (<http://www.uur.cz/default.asp?ID=2571>).

- Slovník územního rozvoje – průběžně aktualizovaný slovník pojmů územního plánování a souvisejících oborů.
 - Zaktualizována a doplněna vstupní internetová stránka Slovníku.
 - Aktualizováno a doplněno přes 200 pojmů, zejména z témat k urbanistické kompozici, technické infrastruktuře, cestovnímu ruchu, regionálnímu rozvoji, včetně anglického překladu vybraných hesel.
 - Zpřesněny pojmy stavebního zákona, politiky územního rozvoje a politiky architektury a stavební kultury.
 - Revize a sjednocení způsobu uvádění právních předpisů u zdrojů definic aktualizovaných pojmů.
 - Generovány zásady pro postup při vkládání pojmů.
 - Vytvořen prostor pro neveřejnou diskusi k vybraným pojmům.
 - Vytvořen informační leták pro prezentaci Slovníku.

Slovník územního rozvoje ke dni 1. 12. 2016 obsahoval 2 200 termínů. Kompletní znění internetové podoby Slovníku je pololetně zveřejňováno jako ucelený soubor ve formátu PDF.

Slovník územního rozvoje je přístupný na stránkách ÚÚR z levého svislého menu v části Portály spravované ÚÚR nebo v sekci Územní plánování a stavební řád > Slovník územního rozvoje (<http://www.uur.cz/?id=3790>).

Využitelnost výstupu:

Principy a pravidla územního plánování jsou přínosnou publikací pro orgány územního plánování, projektanty a studenty; najdou v ní potřebné informace také členové samospráv obcí a krajů a další uživatelé, kteří se setkávají s územním plánováním.

Slovník využívají především úřady státní správy, projektanti, studenti a další odborná i laická veřejnost.

Doporučení, která vyplývají z řešení úkolu:

Pokračovat v průběžné aktualizaci a postupném doplňování dalších kapitol. Nadále poskytovat metodickou příručku veřejné správě, odborné i laické veřejnosti informace z oboru územního plánování. V souvislosti s plánovanou novelou stavebního zákona zejména přednostně aktualizovat kapitoly věnované orgánům územního plánování, jeho nástrojům a vazbám.

Kontrolovat aktuálnost pojmů a jejich definic, pokračovat ve výběru a vkládání nových pojmů.

Pro rok 2016 byly uvedené dva úkoly, dříve samostatné, spojeny v jeden úkol. Pro rok 2017 a další budou úkoly *A.1.9/ÚP Principy a pravidla územního plánování* a *A.1.5/ÚP Slovník územního rozvoje* opět zpracovávány samostatně.

Kapacita ÚÚR:

Plánovaná:	1 200 hod.
Skutečná:	1 479 hod.

Zdůvodnění rozdílu:

Plánovaná kapacita úkolu 1200 hodin byla zcela vyčerpána. Bylo vyčerpáno celkem 1479 hodin, neboť pro rok 2016 byl spojen úkol A.1.9/ÚP s úkolem A.1.5/ÚP Slovník územního rozvoje.

Náklady na:

OOV:	---
Smlouva o dílo:	---

Číslo úkolu:	A.3.1/RP
Název úkolu:	Činnost národního kontaktního místa ESPON
Doba řešení:	leden – prosince 2016
Charakter úkolu:	zahraniční spolupráce
Zadavatel:	Odbor evropské územní spolupráce MMR
Garant MMR:	Mgr. Milada Hroňková
Garant ÚÚR:	Ing. arch. Lubor Fridrich
Řešitelé:	Ing. arch. Hana Šimková, Ph.D., do 31. 3. 2016 Mgr. Jan Drbušek
Konzultanti:	---
Oponenti:	---
Kooperace:	

Cíl řešení úkolu a komentář k jeho dosažení:

Činnost národního kontaktního místa ESPON v ČR v souvislosti s probíhajícím programem ESPON zahrnujícím země EU, Lichtenštejnsko, Norsko, Švýcarsko a Island.

Spolupráce s národním koordinátorem ESPON (OEÚS MMR) a s EGTC (European Grouping on Territorial Cooperation) v Lucembursku.

Iniciace českých potenciálních projektových partnerů k účasti v projektech.

Výstup, dostupnost výstupu:

Konzultační činnost pro projektové partnery:

- zpracovávání, překlad a rozesílání informačních bulletinů ESPON Newsletter a dalších informací potenciálním projektovým partnerům;
- konzultace;
- pozvánky na semináře ESPON;
- zpracování a rozesílání předvýzev/výzev;
- předávání zájmů o participaci na projektech ze strany zahraničních partnerů vůči českým PPP a naopak;
- zpracování dotazů českých PPP;
- rozšiřování a aktualizace mailing listu českých PPP.

Propagace programu ESPON:

- tiskové zprávy ESPON pro PPP;
- pravidelné informace o programu ESPON v časopise *Urbanismus a územní rozvoj*;
- překlad a realizace publikací *Vytváření otevřené a polycentrické Evropy* a *Atlas ESPON*.

Odborná činnost:

- zpráva o národních aktivitách ECP zaslaná CU;
- aktualizace mailing listu a tabulky PPP;
- průběžná aktualizace webových stránek;
- připomínkování projektů ESPON;
- překlady a zpracování dotazníků od zahraničních ECP;
- průběžné překlady aktuálních dokumentů ESPON.

Účast na jednáních:

- Semináře ESPON & ECP meetingy (6/2016, Amsterdam; 12/2016, Bratislava)
- Kontrolní den ECP (24. 11. 2016, Praha)

Využitelnost výstupu:

Výstupy jsou tematicky spojeny s jednotlivými projekty programu ESPON – pasivně (projekty jsou využitelné pro veřejnou správu, univerzity, výzkumná pracoviště projekční kanceláře i jednotlivce) i aktivně (české subjekty se podílely na jednotlivých vyhlášených projektech programu jako partneři v rámci nadnárodních projektových skupin). Využitelnost výsledků programu ESPON je průběžná.

Doporučení, která vyplývají z řešení úkolu:

Další šíření poznatků a doporučení vyplývajících z projektů programu ESPON 2013 a práce na dalším programovém období programu ESPON.



Kapacita ÚÚR:

Plánovaná: 100 hod.
Skutečná: 225 hod.

Zdůvodnění rozdílu:

Příprava a realizace publikací *Vytváření otevřené a polycentrické Evropy a Atlas ESPON*.

Náklady na:

OOV: ---
Smlouva o dílo: 353 330 Kč

Číslo úkolu:	A.3.2/ÚP
Název úkolu:	Společná strategie územního rozvoje států V4+2
Doba řešení:	leden – prosinec 2016
Charakter úkolu:	
Zadavatel:	Odbor územního plánování MMR
Garant MMR:	Ing. Filip Novosád
Garant ÚÚR:	RNDr. Vladimíra Labounková
Řešitelé:	Ing. Zdeňka Kučerová, Ing. František Nantl, Ing. arch. Naděžda Rozmanová, Ing. arch. Hana Šimková, Ph.D., Ing. Igor Kyselka, CSc. – do 31. 3. 2016
Konzultanti:	---
Oponenti:	---
Kooperace:	---

Cíl řešení úkolu a komentář k jeho dosažení:

Na základě závěrů z jednání ministrů regionálního rozvoje zemí V4+2 ke Společnému dokumentu územního rozvoje zemí V4+2 tj. zemí Visegrádské skupiny (Česká republika, Maďarsko, Polsko a Slovensko) zahrnující i Rumunsko a Bulharsko ze dne 29. 3. 2010 byla zpracována *Společná strategie územního rozvoje zemí V4+2*, dokončená v roce 2014. V rámci příprav na případnou aktualizaci tohoto dokumentu a zajištění návaznosti na předchozí řešení úkolu je nutné se účastnit jednání Řídicí skupiny Společné strategie územního rozvoje v4+2 a sledovat další aktivity s případnou aktualizací spojené. Je rovněž třeba účastnit se postupu Řídicí skupiny při využití Společné strategie územního rozvoje zemí V4+2 státy V4+2 jako podkladu pro práci na úrovni EU a na národních úrovních států V4+2.

Výstup, dostupnost výstupu:

Prezentace z pracovního jednání Řídicí skupiny Společné strategie územního rozvoje zemí V4+2 v Praze. Informační leták ke Společné strategii územního rozvoje a spolupráci zemí V4+2. Aktualizované oficiální webové stránky V4+2. Výstupy za rok 2016 jsou k dispozici na OÚP MMR, na ÚÚR a na oficiálních webových stránkách V4+2.

Využitelnost výstupu:

Je zajištěna návaznost na předchozí řešení úkolu a kontakt s dalším postupem Řídicí skupiny Společné strategie územního rozvoje zemí V4+2. To je potřebné především z důvodu případného navázání na práce na Společném dokumentu územního rozvoje zemí V4+2 v rámci jeho předpokládané aktualizace. Rovněž vzájemná informovanost o národních dokumentech a systémech územního plánování a regionálního rozvoje v zemích V4+2 a prezentace všech informací a novinek na oficiálním webu V4+2 je přínosným výstupem tohoto úkolu.

Doporučení, která vyplývají z řešení úkolu:

Zachování kontaktu s dalším postupem Řídicí skupiny Společné strategie územního rozvoje zemí V4+2, především formou účasti na jednáních Řídicí skupiny, je výchozím předpokladem k další práci zejména k případné aktualizaci Společné strategie územního rozvoje zemí V4+2.

Kapacita ÚÚR:

Plánovaná:	100 hod.
Skutečná:	125 hod.

Zdůvodnění rozdílů:

Původně plánovaná kapacita hodin byla velmi nízká. Vzhledem ke skutečné časové náročnosti činností na tomto úkolu (viz výstup úkolu) byla plánovaná kapacita hodin překročena.

Náklady na:

OOV:	---
Smlouva o dílo:	---



Číslo úkolu:	A.4.1/ÚP
Název úkolu:	Evidence územně plánovací činnosti
Doba řešení:	leden – prosinec 2016
Charakter úkolu:	monitorování, zpracování dat, www informace
Zadavatel:	Odbor územního plánování MMR
Garant MMR:	Ing. Vladimír Voldřich
Garant ÚÚR:	Ing. Michal Artim
Řešitelé:	do 31. 3. 2016 Mgr. Marek Chmelař, Ing. Daniel Rychlý
Konzultanti:	---
Oponenti:	---
Kooperace:	Programátorské práce pro provoz, údržbu a aktualizaci systému EÚPČ (Ing. Daniel Rychlý – od 24. 8. 2016) Odborná pomoc při zpracování dílčích specializovaných vstupů a výstupů EUPČ (Ing. arch. Zdenka Hladišová, CSc. – od 11. 1. 2016)

Cíl řešení úkolu a komentář k jeho dosažení:

Průběžná evidence a aktualizace údajů o postupu pořizování ÚPD a ÚPP obcí a krajů, průběžná evidence ploch zastavitelného území vymezených schválenou ÚPD ve smyslu zákona č. 183/2006 Sb., o územním plánování a stavebním řádu (stavební zákon), vyhlášky č. 500/2006 Sb., o územně analytických podkladech, územně plánovací dokumentaci a způsobu evidence územně plánovací činnosti a v souladu s *Metodikou OÚP MMR pro postup orgánů územního plánování při evidenci územně plánovací činnosti* v platném znění. Údržba databáze a vývoj aplikací pro správu systému a publikaci dat.

Do 31. 3. 2016 (k tomuto datu byla dána z úsporných důvodů výpověď programátorovi) probíhalo odstraňování drobných vad ve webových aplikacích iLAS a iKAS, které se během provozu systému evidence podařilo odhalit po naprogramování nové verze webových aplikací tak, aby aplikace byly funkční ve většině běžných prohlížečů na PC, na tabletech a chytrých telefonech.

V prvním pololetí proběhla aktualizace územně identifikačních dat dle RÚIAN k 1. 1. 2016 a promítnuta do databáze Evidence.

Ve druhém pololetí byla zpracována a publikována *Ročenka 2015*.

Průběžně probíhala správa dat (kontrola a odstraňování dokumentací označených ke smazání, opravy chybných dat zjištěných v rámci kontroly výstupů pro ročenku). Byly opravovány zjevné chyby v datech vzniklé při zápisu dat pověřenými pracovníky. V závažných případech byli pověřeni pracovníci kontaktování a problémy s nimi konzultovány a řešeny.

Průběžně probíhala aktualizace přístupových práv pracovníků pověřených editací dat na základě požadavků krajských úřadů a úřadů územního plánování. Byla provedena komplexní kontrola přístupových práv. Průběžně byly pověřeným pracovníkům poskytovány konzultace ohledně funkcí a používání aplikací iLAS a iKAS po telefonu a e-mailem.

Průběžně byl aktualizován soubor Projektantů – autorizovaných osob.

Dále byly operativně řešeny úlohy dle požadavků MMR a dalších orgánů veřejné správy i jiných organizací:

- Zpracování statistiky celkového stavu ÚPD obcí (pro OÚP MMR).
- Poskytnutí podkladů z databáze Evidence pro mapové služby (pro KÚ Plzeňského kraje).
- Poskytnutí podkladů z databáze Evidence pro aktualizaci tabulky projektů IOP (pro OÚP MMR).
- Aktualizace tabulek, které byly podkladem pro hodnotící kritéria – přidělování bodů jednotlivým žadatelům (obcím) o dotaci na územní plán pro rok 2016 z programu „Podpora územně plánovacích činností obcí“ (pro OÚP MMR).
- Výpočet indikátoru Zvýšení plochy území v rozvojových oblastech, rozvojových osách a specifických oblastech pokrytých územními plány v % k 30. 6. 2016 (pro OUP MMR).
- Zpracování seznamu územních studií, jejichž pořizovatelem je OÚP MMR (pro OÚP MMR).
- Během měsíců září až listopad byly řešeny a vyřešeny problémy s předáváním dat systému Evidence do Geoportálu Jihočeského kraje, který je provozován přes CMS síť a byly problémy s timeoutem na CMSkové bráně (pro KÚ JČK).
- Zpracování přehledu stavu pořizování územních plánů obcí s rozšířenou působností (pro OUP MMR).
- Zpracování seznamu obcí, které nemají žádnou platnou nebo rozpracovanou ÚPD nebo aktuální ÚS/US (pro Fakultu managementu VŠE Praha).
- Zpracování seznamu územních plánů vydaných po 1. 1. 2007, které byly zrušeny rozhodnutím KÚ v rámci přezkumu nebo rozsudkem KS nebo NSS.

- Měsíční zpracování datového výstupu z Evidence (iLAS) ve formátu xls pro všechny KÚ a specifický výstup pro KÚ Pardubického kraje (pro potřeby jejich vlastních aplikací).

Výstup, dostupnost výstupu:

Webové aplikace iLAS a iKAS k on-line provozování systému evidence, balík úloh SQLÚlohy a SQLSlužby pro automatizované zpracování opakujících se úloh a správu databáze.

Ročenka 2015.

Dostupné na [www: <http://www.uur.cz/default.asp?ID=90>](http://www.uur.cz/default.asp?ID=90) (ÚÚR > Územní plánování a stavební řád > Územní plánování > Evidence územně plánovací činnosti).

Využitelnost výstupu:

Výstupy úkolu jsou určeny veřejné správě (především orgánům územního plánování), odborné i ostatní veřejnosti.

Doporučení, která vyplývají z řešení úkolu:

Pokračovat v projektových a programovacích pracích na webových aplikacích iLAS a iKAS, správě dat a v neposlední řadě pak na balíku servisních úloh. Předpokladem je výběr vhodné externí firmy, která bude schopná požadované práce v kooperaci s ÚÚR zabezpečit.

Kapacita ÚÚR:

Plánovaná:	2 400 hod.
Skutečná:	1 463 hod.

Zdůvodnění rozdílu:

Z plánované kapacity 2 400 hodin bylo vyčerpáno 1 463 hodin, tj. 61 %. Důvodem nižšího čerpání hodin bylo ukončení pracovního poměru většiny původních řešitelů, a to bez náhrady jinými interními pracovníky.

Náklady na:

OOV:	86 600 Kč
Smlouva o dílo:	61 600 Kč



Číslo úkolu:	A.4.02/ÚP
Název úkolu:	Portál územního plánování
Doba řešení:	leden – prosinec 2016
Charakter úkolu:	monitorování, zpracování dat, www informace
Zadavatel:	Odbor územního plánování MMR
Garant MMR:	Ing. Vladimír Voldřich
Garant ÚÚR:	Ing. arch. Hana Šimková, Ph.D.
Řešitelé:	Ing. arch. Zuzana Gajdíková, Ing. Ludmila Rohrerová
Konzultanti:	---
Oponenti:	---
Kooperace:	---

Cíl řešení úkolu a komentář k jeho dosažení:

Portál územního plánování (dále Portál ÚP), oficiální portál Ústavu územního rozvoje z oblasti územního plánování. Je v provozu od roku 2003. Cílem je vytvářet otevřený, průběžně aktualizovaný a bezpečný systém odkazů na relevantní informace v oboru územního plánování a územního rozvoje, vyplývajících jak z činností MMR a ÚÚR, tak externích zdrojů. Systém je určen pro subjekty státní správy, subjekty samosprávy, profesní, odbornou i laickou veřejnost.

Portál ÚP k prosinci 2016 obsahoval **3 512 webových odkazů** a dle údajů TOP listu (on-line počítadla a statistiky přístupů na stránky) ho navštívilo **589 655 návštěvníků** (od 23. 5. 2005), průměrná denní návštěvnost byla cca 200 návštěvníků (za rok 2016 je max. za den 833 návštěvníků to 16. 2. 2016).

V období leden až prosinec 2016 má Portál ÚP standardně vyrovnanou návštěvnost. V sekci Státní správa se udržuje mezi **30. a 40. místem**.

Kontrola funkčnosti, aktuálnosti a správnosti odkazů na Portálu ÚP probíhala pololetně speciálním programem Xenu's Link Sleuth – ke dni 22. 6. 2016 a 8. 12. 2016. Následně proběhla oprava nefunkčních odkazů.

V roce 2016 probíhala celoročně údržba a aktualizace nefunkčních a nesprávných odkazů ve všech sekcích a průběžné doplňování novými odkazy. Doplňovaly se nové sekce vyplývající z činnosti ÚÚR a MMR. Některé sekce se operativně měnily s ohledem na lepší přehlednost a orientaci v Portálu ÚP.

Informace o vývoji a všech činnostech na Portálu ÚP – viz záznamy z kontrolních dnů, které probíhají pololetně. Nejdůležitější informace:

- V únoru 2016 byl vznesen externí požadavek na zobrazení Portálu ÚP na mobilních zařízeních. Z toho důvodu bylo překročeno k zásadní proměně Portálu ÚP. Garantka ÚÚR připravila návrh bez nároků na počítačové vybavení a externí spolupráci, který byl schválen garantem OÚP MMR. V období 11. 4. až 27. 4. 2016 proběhla změna Portálu ÚP. Byly ukončeny 2 etapy: změna Portálu ÚP s ohledem na kvalitnější přehlednost internetové aplikace a optimalizaci pro mobilní zařízení; kontrola a úprava všech stránek, stylu, uspořádání a členění sekcí. Úprava probíhala za provozu a byly minimalizovány problémy v zobrazení nebo nefunkčnosti směrem k uživatelům.

Stránky Portálu ÚP nyní vypadají totožně v různých prohlížečích, např. Internet Explorer 11, FireFox. Dále webové stránky Portálu ÚP prošly validační službou W3C CSS – kontrola tabulek kaskádových stylů (CSS) a dokumentů XHTML 1.0 Transitional s tabulkami stylů, s úspěšným výsledkem. Stránky jsou určeny pro jakékoliv prohlížení. Portál ÚP prošel tzv. testem použitelnosti – vyhodnocení, zda je stránka optimalizovaná pro mobilní zařízení a pro počítače.

Od 05/2016 se práce na Portálu ÚP vrátily do běžného režimu.

- V rámci 1. a 2. pololetí roku 2016 byly aktualizovány a doplňovány odkazy zaměřené na veškeré sekce Portálu ÚP s důrazem na územní rozvoj – viz „Aktuality“. Jedná se především: Sekce „Územně plánovací podklady (ÚPP), politika územního rozvoje (PÚR), územně plánovací dokumentace (ÚPD)“; průběžně probíhala kontrola a aktualizace (dle zveřejňování) na odkazy „ÚPP a ÚPD krajů“ a „ÚPP a ÚPD obcí“. Sekce „Aktuální témata v územním rozvoji“ – zejména Politika územního rozvoje ČR, ve znění Aktualizace č. 1 a Politika architektury a stavební kultury České republiky, dále územní studie, suburbanizace, městský architekt, veřejná prostranství apod. Sekce „Teorie, metodiky“. Tyto odkazy byly pro přehlednost rozděleny do pěti bloků – téma

Stanoviska a metodiky v oblasti územního plánování / téma Principy a pravidla územního plánování / téma Výzkum a vývoj / téma Urbanismus / téma Teorie, charty, mezinárodní dohody v oblasti územního rozvoje. Byla provedena revize této sekce tak, aby byla v souladu s webovými stránkami MMR. Sekce „Publikace, internetové prezentace, knihovny“ – např. Průměrné ceny dopravní a technické infrastruktury – Aktualizace 2015, Limity využití území, Dotčené orgány v procesu územního plánování, Principy a pravidla územního plánování. Sekce „Přístup s heslem“ – Informativní materiály a připravované metodiky – Materiály z porad MMR s krajskými úřady a MHMP (05/2016 Hodonín, 10/2016 Štířín). V rámci omezeného přístupu s heslem byla vytvořena nová stránka „Diskuze k pojmům v územně plánovací dokumentaci“. Sekce „Dotace EU a ČR“ – Aktuální programy podpory územně plánovací činnosti, sekce „Územně plánovací nástroje na celostátní úrovni v zemích EU“, sekce „Oborové informace o území“ – Kultura, historie, rekreace, cestovní ruch / Bydlení a občanské vybavení, sekce „Další zdroje právních předpisů, judikatura“, sekce „Obnova a rozvoj venkova“, sekce „Stavební úřady“, sekce „Stavební zákon a prováděcí předpisy“.

Dále byly doplněny odkazy na výsledky výzkumných projektů v oblasti působnosti MMR realizovaných v rámci výzkumných programů za podpory Technologické agentury ČR, byla prezentována regionální konference OSN Evropský HABITAT (03/2016).

Byl založen systém rozesílání upozornění na nově zveřejněné informace na Portálu ÚP. Je možnost požádat o zaslání novinek. Aktuality a důležité informace jsou v cca dvouměsíčních intervalech zasílány e-mailem přihlášeným zájemcům. Je zpracován otevřený seznam zájemců, který se průběžně doplňuje. Jedná se o zájemce z krajských úřadů, obcí i veřejnosti.

O Portálu ÚP byl aktualizován informační leták. V rámci propagace byl k dispozici na seminářích a konferencích. Současně byl tento leták s informačním dopisem zaslán všem úřadům územního plánování a krajům. Informace napomohly navýšení průběžné návštěvnosti Portálu ÚP.

Výstup, dostupnost výstupu:

Výstup: Webová stránka Portál územního plánování – <http://portal.uur.cz/>.

Dostupnost:

- Portál územního plánování – <http://portal.uur.cz/>
- Webové stránky Ústavu územního rozvoje – <http://www.uur.cz/>
- Webové stránky Ministerstva pro místní rozvoj ČR – <http://www.mmr.cz/cs/Stavebni-rad-a-bytova-politika/Uzemni-planovani-a-stavebni-rad/Kontakty-Odkazy>

Využitelnost výstupu:

Portál ÚP je určen pro veřejnou správu, odbornou i laickou veřejnost. Volně navazuje na Portál veřejné správy a na další příbuzné portály. Je vítán z důvodu snadného přístupu a vyhledávání. Portál ÚP dlouhodobě poskytuje aktuální a komplexní informace zejména z oblastí územního plánování, územního rozvoje a souvisejících témat. Udržuje si standardně vyrovnanou návštěvnost.

Od roku 2009 je Portál ÚP součástí archivace webů Národní knihovny České republiky jako kvalitní zdroj, který by měl být uchován do budoucna a stát se součástí českého kulturního dědictví (společně s webovými stránkami ÚÚR).

Doporučení, která vyplývají z řešení úkolu:

Úkol bude pokračovat v roce 2017. Patří mezi trvalé činnosti ÚÚR. Portál ÚP je třeba udržovat a doplňovat o nové informace. Rozvoj Portálu ÚP probíhá v souladu s požadavky odboru územního plánování MMR a vztahuje se k podpoře hlavního zaměření – řešení problematiky územního plánování a územního rozvoje zejména v návaznosti na § 11 odst. 2 zákona č. 183/2006 Sb., o územním plánování a stavebním řádu (stavební zákon) a prováděcích a navazujících právních předpisů.

V roce 2017 by se práce na Portálu ÚP měly zaměřit na aktualizaci a doplňování odkazů ve všech sekcích. Zásadní je aktualizace sekce „Nástroje územního plánování v České republice“ – budou se aktualizovat dle zveřejňování odkazy na ÚPP a ÚPD krajů a ÚPP a ÚPD obcí (4. úplná aktualizace ÚAP obcí s rozšířenou působností má být pořízena do 31. 12. 2016; 4. úplná aktualizace ÚAP krajů má být pořízena do 30. 6. 2017). Proběhne aktualizace a doplňování sekce „Druhy a fáze pořizování územně plánovací dokumentace“ (ZÚR, ÚP, RP) ve vazbě na právní předpisy, stanoviska a metodiky, judikaturu, otázky a odpovědi, současně ve vazbě na novelu stavebního zákona – předpoklad platnosti novely od 6/2017, účinnost novely od 1. 1. 2018, zaměření se na sekci „Aktuální témata“. Aktualizaci přehledných map v sekci „Správní uspořádání ČR, orgány územního plánování“ (došlo ke změnám hranic Středočeského kraje a Plzeňského kraje k 1. 1. 2016). Bude probíhat zaslání aktualit a důležitých informací z Portálu ÚP v cca dvouměsíčních intervalech e-mailem přihlášeným zájemcům.



Kapacita ÚÚR:

Plánovaná: 800 hod.

Skutečná: 810 hod.

Zdůvodnění rozdílu:

Plánovaná kapacita byla dodržena.

Náklady na:

OOV: ---

Smlouva o dílo: ---

Číslo úkolu:	A.4.3/ÚP
Název úkolu:	Územně analytické podklady pro územně plánovací činnost MMR
Doba řešení:	leden – březen 2016
Charakter úkolu:	
Zadavatel:	Odbor územního plánování MMR
Garant MMR:	Ing. Roman Vodný, Ph.D.
Garant ÚÚR:	RNDr. Vladimíra Labounková
Řešitelé:	Ing. Michal Artim, Mgr. Jan Drbušek, Ing. arch. Zuzana Gajdíková, Mgr. Marek Chmelař, Ing. Zdeňka Kučerová, Ing. Igor Kyselka, CSc., Ing. František Nantl, Ing. Ludmila Rohrerová, Ing. arch. Jaroslav Tušer CSc.
Konzultanti:	---
Oponenti:	---
Kooperace:	---

Cíl řešení úkolu a komentář k jeho dosažení:

Založení databáze sledovaných jevů Územně analytických podkladů pro územně plánovací činnost MMR a její postupné naplňování.

Postupné zpracovávání textové a grafické části Územně analytických podkladů pro územně plánovací činnost MMR.

Výstup, dostupnost výstupu:

Základ databáze sledovaných jevů a její postupné naplňování. Založená databáze je částečně naplněna daty a jsou zpracovány vybrané grafické výstupy.

Pilotní kapitola textové části, kapitola 5. – „Ochrana přírody a krajiny, zemědělského půdního fondu a pozemků určených k plnění funkce lesa“, je k dispozici v konečné podobě se zpracováním připomínek MMR. Ostatní kapitoly textové části jsou rozpracovány podle vzoru pilotní kapitoly č. 5.

Výstupy jsou dostupné zatím přes intranet ÚÚR.

Využitelnost výstupu:

ÚAP na jednotlivých úrovních jsou dle stavebního zákona významným informačním zdrojem o území pro potřeby územního plánování a nezbytným podkladem pro pořizování územně plánovacích podkladů a dokumentací. Významné jsou rovněž jako podklad prořízení politiky územního rozvoje. Doposud však neměl odbor územního plánování MMR potřebné ucelené podklady k dispozici.

Doporučení, která vyplývají z řešení úkolu:

Od 1. 4. 2016 je tento úkol včleněn do úkolu A.1.8/ÚP „Politika územního rozvoje ČR a potřebné územně plánovací podklady“, pro který budou výstupy úkolu A.4.3/ÚP využity.

Kapacita ÚÚR:

Plánovaná:	700 hod.
Skutečná:	892 hod.

Zdůvodnění rozdílu:

Oproti původně plánované kapacitě bylo vyčerpáno více hodin. Na úkolu v období leden – březen 2016 intenzivně pracoval celý řešitelský kolektiv, který měl 10 pracovníků. Původně plánovaná kapacita 700 hodin na tento úkol (to je cca 23 hodin/pracovníka/měsíc) byla poddimenzovaná.

Náklady na:

OOV:	---
Smlouva o dílo:	---



Číslo úkolu:	A.4.4/RP
Název úkolu:	Monitoring mikroregionů a podpora jejich rozvoje
Doba řešení:	leden – březen 2016
Charakter úkolu:	monitorování, zpracování dat, www informace
Zadavatel	Odbor rozvoje a strategie regionální politiky MMR
Garant MMR:	Ing. Josef Vlk, CSc.
Garant ÚÚR:	RNDr. Vladimíra Labounková
Řešitelé:	Mgr. Marek Chmelař, Ing. Monika Nováková, Ing. Daniel Rychlý
Konzultanti:	---
Oponenti:	---
Kooperace:	---

Cíl řešení úkolu a komentář k jeho dosažení:

- Provozování veřejně přístupné a pravidelně aktualizované databáze mikroregionů (DSO) / registru GIS: V prvním čtvrtletí roku 2016 pokračovala průběžná aktualizace a údržba pasportů v databázi mikroregionů ČR zástupcem ÚÚR.
- Zajištění podpory webové aplikace tvorby programů rozvoje obcí Obcepro a poradenská činnost pro obce v rámci této webové aplikace.

Výstup, dostupnost výstupu:

- Aktualizovaná databáze mikroregionů (DSO) k 31. 3. 2016 na WWW stránkách UUR na adrese <http://www.uur.cz/default.asp?ID=3767>.
- Podpora webové aplikace tvorby programů rozvoje obcí Obcepro.

Využitelnost výstupu:

- Provozování a aktualizace veřejně přístupné databáze mikroregionů: tato databáze (zejména kontaktní informace) je zdrojem informací o mikroregionech ČR pro různé uživatele. Aktualizovaná databáze kontaktů je využívána k zasílání informačních materiálů a vzájemné komunikaci.
- Podpora webové aplikace tvorby programů rozvoje obcí Obcepro: pomoc při zajištění fungování aplikace Obcepro formou podpory této webové aplikace a poradenskou činností pro obce.

Doporučení, která vyplývají z řešení úkolu:

- V březnu roku 2016 bylo z rozhodnutí MMR monitorování mikroregionů Ústavem územního rozvoje ukončeno. Databáze mikroregionů ČR nebude po tomto datu již aktualizována, ale zůstane umístěna i nadále na webu ÚÚR v aktuální podobě k 31. 3. 2016.
- Webová aplikace Evidence mikroregionů byla předána v souvislosti s ukončením úkolu předávacím protokolem na MMR ČR.
Kontaktní osoba: Ing. Martin Kolmistr, e-mail: martin.kolmistr@mmr.cz, tel: +420 234 154 246.
- Rovněž zajištění podpory webové aplikace tvorby programů rozvoje obcí Obcepro a poradenská činnost pro obce v rámci této webové aplikace byla předána na MMR.

Kapacita ÚÚR:

Plánovaná:	150 hod.
Skutečná:	165 hod.

Zdůvodnění rozdílu:

Mírné překročení plánované kapacity o 15 hodin bylo způsobeno zejména složitější procedurou předávání webových aplikací Evidence mikroregionů a Obcepro v závěru řešení úkolu.

Náklady na:

OOV:	---
Smlouva o dílo:	---

Číslo úkolu:	A.4.05/RP
Název úkolu:	Monitoring průměrných cen budované dopravní a technické infrastruktury
Doba řešení:	leden až březen 2016
Charakter úkolu:	monitorování, zpracování dat, www informace
Zadavatel:	Odbor regionální politiky MMR
Garant MMR:	Ing. Josef Vlk, CSc.
Garant ÚÚR:	Ing. arch. Hana Šimková, Ph.D.
Řešitelé:	---
Konzultanti:	---
Oponenti:	---
Kooperace:	---

Cíl řešení úkolu a komentář k jeho dosažení:

Důvodem zadání úkolu je podpora rozvoje regionů na úrovni obcí. MMR tímto úkolem naplňuje požadavek zabezpečit na úrovni dotčených správních orgánů koordinaci a realizaci Strategie regionálního rozvoje ČR, která je zpracovávána v návaznosti na zákon č. 248/2000 Sb., o podpoře regionálního rozvoje, ve znění pozdějších předpisů.

Cílem úkolu je poskytnout managementu obcí orientační informace o cenách budované infrastruktury s cílem usnadnit rozhodovací činnost při investiční činnosti v obcích. Publikace je významným východiskem pro zadavatele veřejných zakázek v oblasti technické a dopravní infrastruktury.

Podkladem pro zpracování rozpočtových cen byly rozpočtové ukazatele a ceny stavebních prací, které poskytly jednak organizace zaměřené na rozpočtování, projektování a realizaci – RTS, a. s., Brno, AQUATIS, a. s., Brno (náklady na kooperace jsou zahrnuty ve výroční zprávě k úkolu za rok 2015) – jednak ceny, které vychází ze zákona o oceňování majetku – vyhlášky Ministerstva financí č. 441/2013 Sb., k provedení zákona o oceňování majetku (oceňovací vyhlášky), ve znění vyhlášky č. 199/2014 Sb. a o některých ustanoveních zákona č. 151/1997 Sb., o oceňování majetku a o změně některých zákonů (zákon o oceňování majetku), ve znění pozdějších předpisů – a ceníků ÚRS Praha, a. s.

Výstup, dostupnost výstupu:

- Internetová forma – příručka zveřejněná formou internetové prezentace: Ústav územního rozvoje – Publikáční činnost a knihovna – Internetové prezentace – Průměrné ceny dopravní a technické infrastruktury – <http://www.uur.cz/default.asp?ID=899>;
- Tištěná forma + CD – dle požadavků garanta MMR.

Využitelnost výstupu:

Výstup úkolu (ceny budované infrastruktury) podporuje mj. i rozhodovací procesy vedení obcí při přípravě a posuzování investičních akcí v rámci dotačních titulů obcí s rozšířenou působností. Přínosem publikace je úspora nákladů při investiční činnosti v obcích a údržbě veřejných prostor.

Publikace je velice kladně hodnocena a obcemi žádána.

Doporučení, která vyplývají z řešení úkolu:

Publikace se zpracovávala v letech 2003 až 2012. Vzhledem k tomu, že byla obcemi velice kladně hodnocena a žádána, bylo v roce 2015 rozhodnuto o nové aktualizaci.

Aktualizace za rok 2015 byla připravena ke zveřejnění na webových stránkách Ústavu územního rozvoje v březnu 2016. Zveřejnění internetové verze publikace bylo velice očekáváno odbornou veřejností. Z údajů sledovanosti vyplynulo, že za celý rok 2015 měla uvedená webová stránka s verzí Aktualizace 2012 celkem 2 300 návštěvníků. Publikace Aktualizace 2015 byla zveřejněna 22. 3. 2016 a již 23. 3. 2016 měla stránka za jediný den 2 769 návštěvníků a 4 328 zhlédnutí. Publikaci kladně ocenila ministryně pro místní rozvoj a materiál doporučila v maximální míře využít v rámci ministerstva zejména při tvorbě metodik a jako podklad pro zadávání veřejných zakázek v oblasti technické a dopravní infrastruktury. Současně se dostalo uznání publikaci i od České komory autorizovaných inženýrů a techniků činných ve výstavbě (ČKAIT).

Připravuje se aktualizace 2017 s cenami za rok 2017.

Kapacita ÚÚR:

Plánovaná:	700 hod.
Skutečná:	235 hod.



Zdůvodnění rozdílu:

Úkol přecházel z roku 2015 (od zadání 1. 8. 2015), kdy se začal připravovat. Byl dokončen v březnu 2016. V roce 2015 bylo čerpáno 152 hodin. V roce 2016 bylo čerpáno 235 hodin. Celkem bylo na úkol čerpáno 387 hodin. V první etapě, za rok 2015, byly hodiny čerpány na zajištění aktualizovaných ukazatelů, administrativní záležitosti, kooperace a návrh grafické úpravy publikace. Úkol byl dopracován v druhé etapě leden až březen 2016 a to zvýšeným úsilím garantky ÚÚR nad rámec běžné pracovní doby. Důvodem bylo, že aktualizace za rok 2015 využívala ceny za 2. pololetí 2015 a pozdějším zveřejněním v roce 2016 by data ztrácela na aktuálnosti.

Větší kapacita (700 hod.) na úkol v roce 2016 byla plánována z důvodu nové navazující aktualizace publikace daty za rok 2016. Na základě dohody garanta ORP MMR a garantky ÚÚR aktualizace odložila na rok 2017 a se provádět ve dvouročních intervalech.

Náklady na:

OOV: ---
Smlouva o dílo: ---

Číslo úkolu:	A.4.10/ÚP
Název úkolu:	Dotazníkové šetření a podklady pro analýzu stavu na úseku ÚP a SŘ – úřady ÚP, obecné stavební úřady Dotazníkové šetření – speciální stavební úřady
Doba řešení:	leden – prosinec 2016
Charakter úkolu:	trvalá činnost
Zadavatel:	Odbor územního plánování MMR
Garant MMR:	Ing. Vladimír Voldřich
Garant ÚÚR:	Ing. Michal Artim, Ing. arch. Jaroslav Tušer, CSc.
Řešitelé:	Do 31. 3. 2016 Mgr. Marek Chmelař a Ing. Monika Nováková
Konzultanti:	---
Oponenti:	---
Kooperace:	Ing. arch. Zdenka Hladišová, CSc.

Cíl řešení úkolu a komentář k jeho dosažení:

Úkol byl zadán na základě usnesení vlády ČR ze dne 19. října 2011 č. 774/2011 k materiálu Analýza stavu na úseku stavebního řádu a územního plánování, kterým bylo uloženo ministru pro místní rozvoj v bodě II/1:

- zpracovávat vždy za uplynulý kalendářní rok dotazníkové šetření výkonu činnosti krajských úřadů, Magistrátu hlavního města Prahy, úřadů územního plánování a obecních stavebních úřadů, a to do 31. března následujícího kalendářního roku,
- zpracovat analýzu stavu na úseku územního plánování a stavebního řádu na základě dotazníkového šetření a vyhodnocení daného úseku krajskými úřady a Magistrátem hlavního města Prahy a předložit tuto analýzu vládě do 31. ledna 2013 a následně pak každý třetí rok ke dni 30. června;

v bodě II/2:

- zpracovat vždy za uplynulý kalendářní rok dotazníkové šetření výkonu činnosti speciálních stavebních úřadů, a to do 31. března následujícího kalendářního roku,
- zpracovat analýzu stavu na úseku stavebních úřadů speciálních staveb na základě dotazníkového šetření a vyhodnocení daného úseku krajskými úřady, Magistrátem hlavního města Prahy, Ministerstvem dopravy a Ministerstvem zemědělství.

Předmětem řešení je dotazníkové šetření a podklady pro Analýzu (tabulky, grafy a kartogramy).

Výsledkem řešení je soubor dat uložených v databázi prostřednictvím webové aplikace, dále pak podklady pro Analýzu specifikované MMR a publikované na webu ÚÚR.

Dotazníkové šetření dle výše uvedeného bodu II/1 proběhlo na základě dopisu OÚP MMR rozeslaného na krajské úřady a Magistrát města Prahy dne 26. 1. 2016. Dotazníkové šetření dle výše uvedeného bodu II/2 proběhlo na základě dopisu, který OSŘ MMR rozeslal dne 25. 1. 2016 na krajské úřady a Magistrát města Prahy. Prvoinstanční speciální stavební úřady byly obeslány i mailly s přílohami ze strany ÚÚR.

Dotazníky byly respondentům zpřístupněny k 1. 2. 2016. Řádný termín šetření byl od 8. 2. 2016 do 19. 2. 2016. Dotazníkové šetření bylo ukončeno po urgencích respondentů 1. 4. 2016.

Zpracování a zveřejnění sumárních dat dotazníků na www v první verzi proběhlo k 23. 5. 2016. OÚP MMR informoval KÚ dne 24. 5. 2016 o publikování sumárních dat dotazníků na www a požádal je o provedení kontroly a nahlášení případných nesrovnalostí. ÚÚR zapracoval všechny shromážděné připomínky a publikoval opravená sumární dotazníková data do 15. 7. 2016.

Do konce března 2016 ÚÚR operativně pomáhal MMR při zpracování Analýzy 2012-2014.

OÚP MMR – ověřování a doplňování dat, nové kartogramy.

OSŘ MMR – ověřování a doplňování dat, převod tabulek a grafů z excelu do wordu.

- OÚP MMR požádal 2. 11. 2016 KÚ o náměty a podněty na úpravy dotazníků pro dotazníkové šetření za rok 2016. ÚÚR do 13. 12. 2016 finalizoval makety dotazníků, zapracoval nové otázky do map otázek. Následně vložil otázky do webové aplikace Dotazníky a připravil webovou stránku pro nové šetření za rok 2016.

Výstup, dostupnost výstupu:

Souhrnné datové výstupy z dotazníků, výstupy ze statistických úloh (tabulky, grafy a kartogramy) za rok 2015 <http://www.uur.cz/default.asp?ID=4936>.

On-line aplikace Dotazníky <http://dotazniky.uur.cz>.



Využitelnost výstupu:

Výsledkem řešení úkolu je podklad pro *Analýzu stavu na úseku územního plánování a stavebního řádu*, jejíž zpracování bylo uloženo ministru pro místní rozvoj usnesením vlády č. 774/2011 a která byla předložena vládě do 30. 6. 2016. Podklad je dále využitelný ke zlepšení kontrolní a dozorové činnosti MMR, KÚ, Magistrátu hl. m. Prahy a magistrátů územně členěných statutárních měst, která přenesla výkon státní správy na úseku stavebního řádu na městské části nebo městské obvody.

Doporučení, která vyplývají z řešení úkolu:

S ohledem na usnesení vlády ČR ze dne 19. října 2011 č. 774/2011 k materiálu *Analýza stavu na úseku stavebního řádu a územního plánování* pokračovat v řešení úkolu.

Kapacita ÚÚR:

Plánovaná:	1 900 hod.
Skutečná:	1 054 hod.

Zdůvodnění rozdílu:

Z plánované kapacity 1 900 hodin bylo vyčerpáno 1 054 hodin, tj. 56 %. Důvodem nižšího čerpání hodin bylo ukončení pracovního poměru většiny původních řešitelů, a to bez náhrady jinými interními pracovníky.

Náklady na:

OOV:	59 990 Kč
Smlouva o dílo:	9 800 Kč

Číslo úkolu:	A.4.13/SŘ
Název úkolu:	Systém stavebně technické prevence
Doba řešení:	leden – prosinec 2016
Charakter úkolu:	monitorování, zpracování dat, www informace
Zadavatel	Odbor stavebního řádu MMR
Garant MMR:	Ing. Žanet Hadžič
Garant ÚÚR:	Ing. Dana Chlupová
Řešitelé:	Ing. Michal Artim, Ing. František Nantl, Ing. arch. Naděžda Rozmanová. Do 31. 3. 2016 Ing. Dana Pleskačová a Ing. Daniel Rychlý
Konzultanti:	---
Oponenti:	---
Kooperace:	Ing. Dana Pleskačová, Ing. Daniel Rychlý

Cíl řešení úkolu a komentář k jeho dosažení:

Cílem řešení úkolu je provoz a aktualizace Systému stavebně technické prevence (SSTP), údržba databáze a aplikací pro správu systému. Průběžně byly prováděny projektové a programovací práce související s údržbou systému, byla prováděna správa dat a řešení úloh souvisejících s výstupy dat webové aplikace iSSTP. V průběhu období byla aplikace iSSTP rozšířena o možnost filtrování událostí dle klíčových slov. Průběžně byly také poskytovány konzultace uživatelům systému – pověřeným pracovníkům stavebních úřadů (žádosti o změnu pověřeného pracovníka, informace o rozsahu SSTP, vysvětlení postupu práce v aplikaci,...).

Výstup, dostupnost výstupu:

Webová aplikace iSSTP k on-line provozování *Systému stavebně technické prevence*:
<http://www.uur.cz/isstp>.
 Podání *Oznámení události*: <http://www.uur.cz/isstp/Oznameni2015.aspx>.
 Základní informace o SSTP: <http://www.uur.cz/?id=3877>.

Využitelnost výstupu:

Informačních výstupů z databáze SSTP bude využito jako podkladu pro:

- vyhodnocování příčin havárií staveb,
- případné navrhování úprav stavebního zákona a jeho prováděcích předpisů, zejména obecných požadavků na výstavbu,
- podněty k úpravě českých technických norem,
- návrh opatření k zabránění opakování vad ve výstavbě,
- návrh na úpravy staveb, částí staveb, funkčních dílů staveb, prvků a stavebních výrobků,
- návrh k úpravě certifikace stavebních výrobků,
- návrh jiných stavebně technických opatření.

Výstupy úkolu jsou také v omezeném rozsahu určeny veřejné správě (především stavebním úřadům), odborné i ostatní veřejnosti.

Doporučení, která vyplývají z řešení úkolu:

Pokračovat ve správě dat, v projektových a programovacích pracích na webové aplikaci iSSTP a v případných konzultacích s externími odborníky. Případně pokračovat ve vkládání získaných údajů o vadách, poruchách a haváriích do systému.

Kapacita ÚÚR:

Plánovaná: 3 650 hod.
 Skutečná: 2 044 hod.

Zdůvodnění rozdílu:

Celková plánovaná kapacita 3 650 hodin nebyla vyčerpána vzhledem k tomu, že předpokládaná spolupráce s uvažovanými řešiteli ve II. – IV. Q nebyla v potřebném rozsahu možná z důvodu jejich vytížení na jiných úkolech a dále z důvodu dlouhodobějších nemocí dalších řešitelů.

Náklady na:

OOV: 160 000 Kč
 Smlouva o dílo: 60 000 Kč



Číslo úkolu:	B.2/ÚP
Název úkolu:	Politika architektury a stavební kultury ČR
Doba řešení:	leden – prosinec 2016
Charakter úkolu:	tematický úkol
Zadavatel	Odbor územního plánování MMR
Garant MMR:	Ing. arch. Josef Morkus, Ph.D.
Garant ÚÚR:	Ing. arch. Naděžda Rozmanová
Řešitelé:	Ing. arch. Zuzana Gajdíková, Ing. arch. Milada Chroboczková, Ing. Zdeňka Kučerová, RNDr. Vladimíra Labounková, Ing. Ludmila Rohrerová, Ing. arch. Hana Šimková, Ph.D.
Konzultanti:	---
Oponenti:	---
Kooperace:	Mgr. Jan Mattuš

Cíl řešení úkolu a komentář k jeho dosažení:

Naplnění vizí a strategických cílů dokumentu Politika architektury a stavební kultury České republiky. Zpracovávat potřebné podklady pro OÚP MMR a spolupracovat na vybraných opatřeních dokumentu. Plnění jednotlivých opatření přispívá k realizaci úkolu uloženého vládou a tím k podpoře a rozvoji architektury a stavební kultury, ke zvyšování kvality prostředí vytvářené výstavbou.

Výstup, dostupnost výstupu:

Spolupráce při plnění vybraných opatření Implementace Politiky architektury a stavební kultury ČR.

Dílní výstupy plnění úkolu:

1. *Metodický pokyn pro koncepci uspořádání krajiny* – zpracován návrh metodiky. Metodika vychází z materiálů doporučených MMR.
2. *Podklady pro metodický pokyn pro veřejná prostranství v ÚPP a ÚPD* – formou dotazníku zjištěny názory pořizovatelů a projektantů na minimální rozsah dat k veřejným prostranstvím v ÚAP, v zadání a v návrhu územního plánu. Vyhodnocení dotazníku bude podkladem pro metodiku zpracovávanou v roce 2017.
3. *Metodický pokyn pro charakter a strukturu vesnické zástavby* – zpracován návrh metodiky k urbanistické struktuře vesnické zástavby. Na metodický pokyn naváže metodický pokyn k urbanistické struktuře zástavby městské.
4. *Publikování výsledků výzkumu zaměřených na kvalitu prostředí* – prověřena možnost využití knihovny ÚÚR a databází dizertačních prací a výzkumných úkolů příslušných fakult vysokých škol. Vytvořen dokument s výběrem veřejných vysokých škol, jejich oborů doktorského studia a prací, které by se mohly týkat daného tématu. Prověřována povinnost vysokých škol výsledky své vědecké činnosti prezentovat na svých internetových stránkách nebo ji předávat do centrálního informačního systému.

V souladu s doporučením loňské výroční zprávy ÚÚR, tj. za rok 2015, byla zajištěna propagace internetové publikace *Principy a zásady urbanistické kompozice v příkladech*:

- Na publikaci upozornila krátká informace v časopisu Urbanismus a územní rozvoj č. 6/2015 a obsírnější článek v č. 1/2016.
- Publikace vyšla tiskem jako mimořádná příloha časopisu Urbanismus a územní rozvoj č. 2/2016.
- Byla zveřejněna tisková zpráva o publikaci na stránkách MMR – Tiskové zprávy, reakce, aktuality (4. 8. 2016), další následovala na základě kladné zahraniční reakce na publikaci (2. 11. 2016).
- Informační článek o publikaci byl uveřejněn v internetovém měsíčníku Zpravodaj venkova (9/2016).
- Publikace byla zaslána k využití Svazu měst a obcí a Kanceláři architekta města Brna spolu s publikací Průměrné ceny dopravní a technické infrastruktury, časopisem Urbanismus a územní rozvoj č. 1/2016 a informačním letákem Ústavu územního rozvoje.
- Byla provedena distribuce tištěné publikace na knihovny vybraných vysokých škol.
- MMR doporučilo zajistit překlad publikace do anglického jazyka.

Publikace přispívá k plnění cílů dokumentu Politika architektury a stavební kultury České republiky, schváleného vládou v roce 2015, a to splněním konkrétního opatření (1.2.3). Publikace může být mj. podkladem pro tvorbu výukových materiálů na jednotlivých stupních škol.

Pro systematické zveřejňování závěrečných a dílčích výstupů, zpracovaných Ústavem územního rozvoje, byla připravena internetová stránka ÚÚR v sekci [Územní plánování a stavební řád > Politika architektury a stavební kultury České republiky > Implementace Politiky architektury a stavební kultury České republiky](#), a to v členění **Témat** dokumentu a podle příslušného **Cíle a Opatření**.

Využitelnost výstupu:

Úkol poskytl zadavateli podklady pro jeho činnost i výstupy, které lze publikovat přímo veřejnosti. O užitečnosti výstupů svědčí mimo jiné kladné ohlasy na zveřejněné publikace. Zadavatel ocenil aktivní přístup k plnění úkolu s jasnou snahou o dosažení co nejkvalitnějšího výsledku, to vše při zachování čitelnosti a srozumitelnosti pro široké spektrum uživatelů.

Doporučení, která vyplývají z řešení úkolu:

Výstupy z úkolu budou podkladem pro spolupráci při plnění dalších vybraných opatření Implementace Politiky architektury a stavební kultury ČR.

Kapacita ÚÚR:

Plánovaná:	1 800 hod.
Skutečná:	1 904 hod.

Zdůvodnění rozdílů:

Plánovaná kapacita byla dodržena.

Náklady na:

OOV:	45 000 Kč
Smlouva o dílo:	---



Číslo úkolu:	B.3/ÚP
Název úkolu:	Metodická pomoc žadatelům o dotaci z SC 3.3 IROP a k národnímu programu „Podpora územně plánovacích činností obcí“
Doba řešení:	leden – březen 2016
Charakter úkolu:	tematický úkol
Zadavatel:	Odbor územního plánování MMR
Garant MMR:	Ing. Ilona Kunešová
Garant ÚÚR:	Mgr. Jan Drbušek
Řešitelé:	Ing. František Nantl
Konzultanti:	---
Oponenti:	---
Kooperace:	---

Cíl řešení úkolu a komentář k jeho dosažení:

Cílem úkolu bylo zabezpečení poradenské činnosti pro žadatele o dotaci ze SC 3.3 IROP, související propagační činnost a vedení databáze konzultací. Součástí úkolu byla také průběžná aktualizace seznamů obcí podle stanovených kritérií, které sloužily jako podklad pro hodnocení žádostí o dotaci z národního programu. V rámci tohoto úkolu byly průběžně aktualizovány informace o SC IROP a NP na webových stránkách ÚÚR dle instrukcí garanta úkolu.

Výstup, dostupnost výstupu:

- Konzultační činnost
- Vedení databáze o poskytnutých konzultacích a řešených problémech
- Propagační materiály
- Seznamy obcí
- Aktualizace informací na webových stránkách ÚÚR

Výstupy jsou k dispozici u garanta ÚÚR a garanta MMR.

Využitelnost výstupu:

Přínos úkolu pro zadavatele spočíval zejména v aktualizaci potřebných seznamů, které slouží jako podklad pro bodové hodnocení žádostí o dotaci na dotační titul z IROP a k národnímu programu Podpora územně plánovací činnosti obcí.

Dalším přínosem byla průběžná operativní aktualizace informací o možnostech získání dotací na dokumenty územního rozvoje na internetových stránkách ÚÚR.

Doporučení, která vyplývají z řešení úkolu:

Tento úkol byl ukončen k 31. 1. 2016. Dále byla tato problematika řešena v rámci úkolu B.05/ÚP.

Kapacita ÚÚR:

Plánovaná: 450 hod.
Skutečná: 169 hod.

Zdůvodnění rozdílu:

Úkol byl splněn v požadované kvalitě podle zadání zadavatele.

Náklady na:

OOV: ---
Smlouva o dílo: ---

Číslo úkolu:	B.5/ÚP
Název úkolu:	Metodická pomoc k čerpání dotací z národního programu „Podpora územně plánovacích činností obcí“
Doba řešení:	duben – prosinec 2016
Charakter úkolu:	tematický úkol
Zadavatel:	Odbor územního plánování MMR
Garant MMR:	Ing. Ilona Kunešová
Garant ÚÚR:	Ing. arch. Zuzana Gajdíková
Řešitelé:	Ing. Michal Artim
Konzultanti:	---
Oponenti:	---
Kooperace:	---

Cíl řešení úkolu a komentář k jeho dosažení:

Cílem úkolu byla zejména průběžná aktualizace seznamů obcí podle stanovených kritérií, které sloužily jako podklad pro hodnocení žádostí o dotaci z národního programu. V rámci tohoto úkolu byly také aktualizovány informace o NP na webových stránkách ÚÚR dle instrukcí garanta úkolu.

Výstup, dostupnost výstupu:

- Dílčí seznamy obcí dle požadavků garanta MMR potřebných pro hodnocení žádostí o dotaci.
- Aktualizace informací o možnostech získání dotací na dokumenty územního rozvoje na internetových stránkách ÚÚR.

Tyto výstupy jsou k dispozici u garanta ÚÚR a garanta MMR.

Využitelnost výstupu:

Dosavadní přínos úkolu pro zadavatele spočíval v aktualizaci potřebných seznamů (např. seznamy obcí bez ÚP podle počtu obyvatel), které slouží jako podklad pro bodové hodnocení žádostí o dotaci na dotační titul „Územní plán“ z národního programu „Podpora územně plánovacích činností obcí“. Dalším neméně významným přínosem je průběžná operativní aktualizace informací o možnostech získání dotací na dokumenty územního rozvoje na internetových stránkách ÚÚR.

Doporučení, která vyplývají z řešení úkolu:

Výstupy úkolu budou využity v rámci realizace národního programu „Podpora územně plánovacích činností obcí“; další činnosti úkolu budou probíhat dle pokynů a potřeb zadavatele.

Kapacita ÚÚR:

Plánovaná:	200 hod.
Skutečná:	58 hod.

Zdůvodnění rozdílu:

Úkol byl splněn v požadované kvalitě podle zadání zadavatele.

Náklady na:

OOV:	---
Smlouva o dílo:	---



Číslo úkolu:	B.11/BP
Název úkolu:	Hodnocení Projektů regenerace sídlišť
Doba řešení:	leden – březen 2016
Charakter úkolu:	tematický úkol
Zadavatel:	Odbor politiky bydlení MMR
Garant MMR:	Hana Pejpalová
Garant ÚÚR:	Ing. Dana Chlupová
Řešitelé:	Ing. arch. Zuzana Gajdíková
Konzultanti:	Mgr. Martina Bausová
Oponenti:	---
Kooperace:	Ing. arch. Hana Halasová, Ing. arch. Marie Tomíšková

Cíl řešení úkolu a komentář k jeho dosažení:

Hodnocení kvality a úrovně Projektů regenerace sídlišť, předložených v rámci programu Podpora bydlení, podprogramu Regenerace sídlišť. Zpracování Projektů regenerace sídlišť je jednou z podmínek pro předložení žádosti o dotaci.

Výstup, dostupnost výstupu:

- Závěrečná zpráva v tištěné podobě a na CD: Tabulkový soubor s bodovým hodnocením kvality a úrovně jednotlivých předložených projektů a se zdůvodněním tohoto hodnocení, případně s doporučením úprav projektu, textová zpráva s vysvětlením způsobu hodnocení, vzorem tabulky hodnocení a popisem jednotlivých kritérií, vzorem kontrolního projektu nového podání a aktualizace projektu.
- Samostatně byly k jednotlivým projektům zpracovány kontrolní protokoly.
- Dostupnost: garant MMR, garant ÚÚR, digitální archiv ÚÚR.

Využitelnost výstupu:

Úkol umožnil určit, které projekty předložené obcemi jsou v souladu se Zásadami pro zpracování Projektů regenerace sídlišť a zhodnotit jejich kvalitu a úroveň. Výsledky posouzení kvality a úrovně předložených projektů jsou jedním z podkladů k hodnocení kvality žádostí o poskytnutí dotací z programu Podpora bydlení, podprogramu Regenerace sídlišť a pro rozhodnutí o přidělení dotace.

Doporučení, která vyplývají z řešení úkolu:

Pokračování úkolu se předpokládalo po dobu trvání dotačního titulu, avšak k hodnocení kvality a úrovně Projektů regenerace sídlišť, předložených v rámci programu Podpora bydlení, podprogramu Regenerace sídlišť pro rok 2017 nebyl Ústav územního rozvoje přizván.

Kapacita ÚÚR:

Plánovaná:	300 hod.
Skutečná:	329 hod.

Zdůvodnění rozdílu:

Plánovaná kapacita byla dodržena

Náklady na:

OOV:	151 200 Kč
Smlouva o dílo:	---

Číslo úkolu:	C.3/CR
Název úkolu:	Publikace Mapy NPPCR
Doba řešení:	leden – březen 2016
Charakter úkolu:	tištěný výstup
Zadavatel:	Odbor cestovního ruchu MMR
Garant MMR:	Ing. Bohuslav Dvořák
Garant ÚÚR:	Ing. arch. Zuzana Gajdíková
Řešitelé:	Mgr. Jan Drbušek, Mgr. Marek Chmelař, Ing. František Nantl
Konzultanti:	---
Oponenti:	---
Kooperace:	---

Cíl řešení úkolu a komentář k jeho dosažení:

Národní program podpory cestovního ruchu (NPPCR) je dotační titul financovaný ze státního rozpočtu. Jedná se o aktualizaci, doplnění a dokončení úkolu *B.2/CR Mapa projektů Národního programu podpory cestovního ruchu z roku 2015*.

Cílem úkolu bylo zanechat místa realizace projektů, financovaných z tohoto dotačního titulu v letech 2010–2015, do mapy ČR a zároveň vytvořit doplňkovou publikaci k těmto zrealizovaným projektům. Dalším požadavkem bylo vytvoření webové aplikace, která umožní, aby se při najetí kurzorem myši na číslo projektu v celkové mapě objevily informace o projektu.

Výstup, dostupnost výstupu:

Výstupem úkolu je publikace, která obsahuje dílčí části:

- **Mapa projektů** se zaznačenými místy zrealizovaných projektů, které byly v dotačním programu podpořeny v období 2010–2015.
- **Doplňková publikace** zpracována jako „katalog“ obsahující informaci o jednotlivých projektech (název akce, místo realizace, stručný popis výstupů, foto, umístění v mapě,...). Součástí publikace je také textová část popisující způsob řešení úkolu, zejména způsob rozdělení projektů dle klíčových parametrů. Pro rychlou orientaci a přehled v projektech je součástí publikace také tabulkový souhrn, rozdělující projekty podle jednotlivých let, výše finančních nákladů a místa realizace.

Tyto výstupy jsou zpracovány v elektronické podobě a jsou k dispozici u garanta ÚÚR a garanta MMR a dále na internetových stránkách ÚÚR <http://www.uur.cz/default.asp?ID=4975>.

Další částí výstupu úkolu je:

- **Webová aplikace** (mapový portál) – jedná se interaktivní mapu, která zobrazuje místo realizace projektu. Součástí vyskakovacího okna je odkaz na kartu projektu a na celou publikaci.

Webová aplikace je dostupná na adrese: <http://egis.uur.cz/portal>, tento odkaz je přístupný z internetových stránek ÚÚR.

Využitelnost výstupu:

Výstupy tohoto úkolu jsou podkladem pro závěrečné vyhodnocení a zhodnocení Národního programu podpory cestovního ruchu v letech 2010–2015.

Přínosem zpracování úkolu bude lepší zacílení lokalit pro rozvoj cestovního ruchu, prezentace programu, zpětná vazba programu a přehled o vynaložených finančních prostředcích.

Doporučení, která vyplývají z řešení úkolu:

Dotace z Národního programu podpory cestovního ruchu je poskytována i v roce 2016. Z hlediska přínosu úkolu je vhodné, aby byla tato mapa a publikace aktualizována a doplněna o aktuální seznam projektů, včetně informací o nich.

Kapacita ÚÚR:

Plánovaná:	200 hod.
Skutečná:	220 hod.

Zdůvodnění rozdílu:

Plánovaná kapacita byla dodržena.

Náklady na:

OOV:	---
Smlouva o dílo:	---



Číslo úkolu:	IÚ 1
Název úkolu:	Správa informačních a komunikačních technologií
Doba řešení:	leden – prosinec 2016
Charakter úkolu:	Interní úkol
Zadavatel:	Ústav územního rozvoje
Garant MMR:	---
Garant ÚÚR:	Ing. František Nantl
Řešitelé:	Ing. arch. Zuzana Gajdíková, Ing. arch. Hana Šimková, Ph.D., do 31. 3. 2016 Ing. Petr Hladiš
Konzultanti:	---
Oponenti:	---
Kooperace:	IT Serve, s. r. o., Ing. arch. Zdenka Hladišová, CSc., Michal Chalupecký

Cíl řešení úkolu a komentář k jeho dosažení:

Zajišťování ICT požadavků ÚÚR. Při pořizování, rozvoji, provozu, obměně a údržbě informačního systému (hardwaru a souvisejícího softwaru) postupuje ÚÚR podle **Koncepce řešení ÚÚR v oblasti ICT ve vztahu k OÚP a OI MMR**.

V rámci úkolu bylo řešeno:

- Vystěhování prostor a úklid výpočetní techniky po redukcii počtu zaměstnanců ústavu od 1. 4. 2016, včetně IT (dále externí spolupráce).
- Účast na jednání k analýze informací o ICT na MMR vč. organizací v působnosti ministerstva.
- Automatizovaný vstup na kartu do budovy ústavu.
- Zajištění záložního zdroje – posílení bezpečnosti systému serverů ústavu.

Běžná činnost – nákupy a instalace výměnných částí síťových multifunkčních zařízení (skener, kopírka, tiskárna) a tiskáren. Pomoc při řešení běžných problémů uživatelů osobních počítačů, úzká spolupráce s externím správcem sítě při řešení problémů IT.

Výstup, dostupnost výstupu:

Podklad pro Analýzu informací o ICT na MMR.

Využitelnost výstupu:

Pro činnost ÚÚR.

Doporučení, která vyplývají z řešení úkolu:

Je třeba zajistit obměnu osobních PC, jejichž životní cyklus je již významně překročen. Zajišťuje MMR.

Kapacita ÚÚR:

Plánovaná: 700 hod.
Skutečná: 680 hod.

Zdůvodnění rozdílu:

Plánovaná kapacita byla dodržena.

Náklady na:

OOV: ---
Smlouva o dílo: 332 937 Kč

Číslo úkolu:	IÚ 2
Název úkolu:	Správa GIS
Doba řešení:	leden – prosinec 2016
Charakter úkolu:	interní úkol
Zadavatel:	Ústav územního rozvoje
Garant MMR:	---
Garant ÚÚR:	Ing. František Nantl
Řešitelé:	Ing. Kučerová, do 31. 3. 2016 Mgr. Marek Chmelař
Konzultanti:	---
Oponenti:	---
Kooperace:	VARŠ BRNO, a.s.

Cíl řešení úkolu a komentář k jeho dosažení:

Správa a údržba digitálních mapových i jiných geografických informací, operativní výstupy z těchto dat dle aktuální potřeby zadavatele včetně přípravy a ošetření podmínek a přístupu k získaným datům, zajištění mapového vyjádření informací pro úkoly dle požadavků jejich řešitelů. Zabezpečení provozu GIS aplikací, jejich účelné využívání při řešení konkrétních úkolů ÚÚR. Pomoc pracovníkům při používání systému GIS a osvěta s možnostmi využití nástrojů GIS pro plnění úkolů.

Spolupráce při obnovení činnosti internetového mapového webového portálu s potřebou obnovení licence v novém roce. Hledání způsobů a metod, jak využít zpracované GIS produkty uvnitř ústavu směrem k ministerstvu a široké veřejnosti.

Výstup, dostupnost výstupu:

Mapový portál Ústavu územního rozvoje – <http://egis.uur.cz/portal/home/>

Využitelnost výstupu:

Při řešení úkolů vyžadujících mapové (prostorové) vyjádření informací a dat.

Doporučení, která vyplývají z řešení úkolu:

Mapový portál ÚÚR byl zprovozněn koncem dubna 2016, bylo by vhodné do něj přidávat další aplikace GIS. Nutno zajistit kompatibilitu atributů a prostorových dat shapefilů k využití v geodatabázi ArcSDE.

Kapacita ÚÚR:

Plánovaná:	300 hod.
Skutečná:	281 hod.

Zdůvodnění rozdílu:

Plánovaná kapacita byla dodržena.

Náklady na:

OOV:	---
Smlouva o dílo:	433 512 Kč



Číslo úkolu:	IÚ 3
Název úkolu:	Odborná režie
Doba řešení:	leden – prosinec 2016
Charakter úkolu:	interní úkol
Zadavatel:	Ústav územního rozvoje
Garant MMR:	---
Garant ÚÚR:	Ing. Zdeňka Kučerová
Řešitelé:	Ing. Michal Artim, Bc. Tamara Blatová, DiS., Ing. arch. Lubor Fridrich, Ing. arch. Zuzana Gajdíková, Ing. Dana Chlupová, Ing. arch. Milada Chroboczková, RNDr. Vladimíra Labounková, Ing. Hana Minářová, Ing. František Nantl, Ing. Ludmila Rohrerová, Ing. arch. Naděžda Rozmanová, Ing. arch. Hana Šimková, Ph.D., Ing. arch. Jaroslav Tušer, CSc. Do 31. 3. 2016 – Ing. arch. Pavla Balabánová, CSc., Mgr. Jan Drbušek, Ivana Henešová, Mgr. Marek Chmelař, PhDr. Lenka Ježková, Ing. Monika Nováková, Ing. Dana Pleskačová, Dana Vítková.
Konzultanti:	---
Oponenti:	---
Kooperace:	---

Cíl řešení úkolu a komentář k jeho dosažení:

V rámci úkolu byly vykonávány především činnosti, týkající se řízení a organizace práce ÚÚR. Jedná se především o následující aktivity:

- administrativní a řídicí činnosti ředitele a vedoucích oddělení;
- účast na poradách oddělení a příprava na tyto porady;
- příprava plánu práce na další rok;
- odborná činnost, jejímž výsledkem je zadání nových úkolů, případně kapacita na přípravu úkolů, které nebyly z různých důvodů v konečném řešení zařazeny do plánu práce;
- konzultace k úkolům, na kterých není zaměstnanec členem řešitelského týmu, uvedeného ve specifikaci úkolu;
- příprava podkladů pro výroční zprávu;
- účast zaměstnanců na konferencích, seminářích apod., které souvisí s činností ÚÚR, ale v příslušném roce nesouvisely přímo se zadanými úkoly podle plánu práce.

Výstup, dostupnost výstupu:

Výstupy jsou zápisy z porad vedení a jednotlivých oddělení, vydaná rozhodnutí a směrnice ředitele, zápisy z jednání komisí, výroční zpráva ÚÚR apod.

Využitelnost výstupu:

Jedná se o interní úkol.

Doporučení, která vyplývají z řešení úkolu:

Kapacita ÚÚR:

Plánovaná: 3 000 hod.
Skutečná: 3 192 hod.

Zdůvodnění rozdílu:

Plánovaná kapacita byla dodržena.

Náklady na:

OOV: ---
Smlouva o dílo: ---

Číslo úkolu:	IÚ 4
Název úkolu:	Provozní režie
Doba řešení:	leden – prosinec 2016
Charakter úkolu:	interní úkol
Zadavatel:	Ústav územního rozvoje
Garant MMR:	---
Garant ÚÚR:	Ing. Zdeňka Kučerová
Řešitelé:	Ing. Michal Artim, Bc. Tamara Blatová, DiS., Ing. arch. Lubor Fridrich, Ing. arch. Zuzana Gajdíkova, Ing. Dana Chlupová, Ing. arch. Milada Chroboczková, RNDr. Vladimíra Labounková, Ing. Hana Minářová, Ing. František Nantl, Zdeňka Peřová, Ing. Ludmila Rohrerová, Ing. arch. Naděžda Rozmanová, Ing. arch. Hana Šimková, Ing. arch. Jaroslav Tušer, CSc. Do 31. 3. 2016 – Ing. arch. Pavla Balabánová, CSc., Ivana Divišová, Mgr. Jan Drbušek, Ivana Henešová, Ing. Petr Hladiš, Mgr. Marek Chmelař, PhDr. Lenka Ježková, Mgr. Kateřina Kuchařová, Ing. Igor Kyselka, CSc., Ing. Monika Nováková, Ing. Dana Pleskačová, Dana Vítková.
Konzultanti:	---
Oponenti:	---
Kooperace:	ENCOM, spol. s r.o., Comimpex, spol. s r.o., Ing. Alena Navrátilová, Ing. arch. Miriam Blažková, Dana Vítková

Cíl řešení úkolu a komentář k jeho dosažení:

Kapacity, které jsou vykazovány na tento úkol, jsou čerpány zejména na zajištění provozu a hospodaření ÚÚR. V roce 2015 na tomto úkolu byly hodiny vykazovány na tyto činnosti: náplň práce pracovníků kanceláře ředitele – zajištění veškerého provozu i administrativy ÚÚR, jednání se správcem domu, centralizované zadávání zakázek, organizace výběrových řízení dle zákona 137/2006 Sb., o veřejných zakázkách. Pověření pracovníci vykazovali hodiny na jednání skupiny pro FKSP a zabezpečení BOZP, CO a PO. V rámci provozní režie jsou vykazovány i návštěvy u lékaře a čerpání indispozičního volna.

Výstup, dostupnost výstupu:

Využitelnost výstupu:

Jedná se o interní úkol.

Doporučení, která vyplývají z řešení úkolu:

Kapacita ÚÚR:

Plánovaná:	5 200 hod.
Skutečná:	5 271 hod.

Zdůvodnění rozdílu:

Plánovaná kapacita byla dodržena.

Náklady na:

OOV:	24 250 Kč
Smlouva o dílo:	545 618 Kč

**NÁVŠTĚVNOST VYBRANÝCH
WEBOVÝCH STRÁNEK
ÚSTAVU ÚZEMNÍHO ROZVOJE
ZA ROK 2016**

PŘÍLOHA Č. 4

Návštěvnost vybraných registrovaných webových stránek Ústavu územního rozvoje

Přehledná tabulka návštěvnosti vybraných registrovaných webových stránek ke dni 31. 12. 2016

- Počet návštěv a zhlédnutí jednotlivých webových stránek se zjišťuje na adrese: <http://www.toplist.cz/search.html>.
- Webové stránky Ústavu územního rozvoje jsou zaregistrovány v kategorii **Státní správa**. U samostatných webových aplikací je uvedeno umístění v této kategorii (cca 300 subjektů).
- Údaje ke dni 31. 12. 2016.
- **Vyznačené samostatné webové aplikace.**

Zajímavá čísla – co vyplývá z níže uvedené statistiky:

- Webové stránky **Ústavu územního rozvoje** v roce 2016, které zahrnují veškeré úkoly a činnosti, se v TOPlistu v kategorii Státní správa pohybují do prvních dvaceti míst, nyní 14. místo.
- **Portál územního plánování** – je dlouhodobě stabilní a z toho důvodu si udržuje standardně vyrovnanou návštěvnost. V sekci Státní správa se udržuje mezi 20. a 40. místem, nyní 23. místo. Je to dáno i tím, že od roku 2013 Portál ÚP slouží jako setkávací platforma v rámci omezeného přístupu s heslem pro vybrané instituce, pracovníky státní správy a samosprávy a odbornou veřejnost.
- Standardně vyrovnaná je návštěvnost stránky **1 000 otázek ke stavebnímu právu**. S ní souvisí Konzultační středisko – Diskuze. Tato stránka není samostatně sledována, ale je dle statistiky uvedena jako jedna z hlavních vstupních stránek). Zde je vedena on-line diskuze k problematice stavebního práva a vzájemná výměna názorů a zkušeností úřadů územního plánování, stavebních úřadů a odborné veřejnosti.
- Standardně vyrovnaná je návštěvnost stránek **Evidence územně plánovací činnosti – On-line systém iLAS – On-line systém iKAS**. V součtu na tyto stránky přichází průměrně cca 100 až 130 návštěvníků za den.
- Internetové prezentace – **Principy a pravidla územního plánování – Limity využití území – Dotčené orgány v procesu územního plánování** – návštěvnost se významně zvyšuje při každé aktualizaci. Uživatelé si aktualizace ve formátu PDF stahují a dále je využívají interně.
- Zveřejnění internetové verze publikace **Průměrné ceny dopravní a technické infrastruktury – Aktualizace 2015** – bylo velice očekáváno odbornou veřejností. Z údajů sledovanosti vyplývá, že za celý rok 2015 měla uvedená stránka s verzí Aktualizace 2012 celkem 2 300 návštěvníků. Publikace Aktualizace 2015 byla zveřejněna 22. 3. 2016 a již 23. 3. 2016 měla stránka za jediný den 2 769 návštěvníků a 4 328 zhlédnutí.
- Uživatelé sledují **Aktuality** webových stránek Ústavu územního rozvoje. V závislosti na Aktualitách se zvyšuje návštěvnost jednotlivých webových stránek.
- Standardně vyrovnaná je návštěvnost stránek **Knihovny**. Na tyto stránky přichází průměrně cca 25 až 30 návštěvníků za den (včetně víkendů a státních svátků).
- Jsou navštěvovány i stránky, které se v současné době neaktualizují a jsou nyní prezentovány jako archivní materiály. Jedná se např. o Obce s rozšířenou působností, Cestovní ruch, Mikroregiony ČR, Právní předpisy – judikatura, Regenerace panelových sídlišť, Monitoring bydlení atd.



Č.	Sledovaná stránka	Registrace	Celkem návštěvníků ¹⁾	Návštěvy za rok 2011 ³⁾	Návštěvy za rok 2012 ³⁾	Návštěvy za rok 2013 ³⁾	Návštěvy za rok 2014 ³⁾	Návštěvy za rok 2015 ³⁾	Návštěvy za rok 2016 ³⁾	Průměr návštěvníků/den ²⁾
1	Ústav územního rozvoje (zahrnuje všechny úkoly a činnosti) 14. místo	2005	2 796 917	222 756	233 739	243 826	224 649	242 997	240 192	658 (max./den – 23.3.2016 – 3 759)
2	Portál územního plánování 23. místo	2005	609 724	53 236	46 441	47 832	51 299	66 198	60 139	165 (max./den – 16. 2. 2016 – 833)
3	1000 otázek ke stavebnímu právu 31. místo	2008	711 763	112 904	108 639	120 802	93 352	59 959	58 451	160 (max./den – 4.5.2016 – 307)
4	Slovník územního plánování	2008	29 597	6 431	4 238	3 057	2 658	2 871	1 398	4 (max./den – 21.1.2016 – 21)
5	Knihovna	2011	99 793	21 968	23 718	19 773	11 618	10 689	9 122	25 (max./den – 11.4.2016 – 56)
6	Časopis Urbanismus a územní rozvoj	2011	32 566	5 350	6 579	6 371	5 121	4 317	3 694	10 (max./den – 14.11.2016 – 37)
7	Evidence územně plánovací činnosti	2011	75 521	11 206	13 381	13 077	11 708	11 169	11 550	32 (max./den – 11.1.2016 – 78)
8	Evidence územně plánovací činnosti / On-line systém iLAS	2011	159 268	20 742	24 878	22 631	23 970	25 260	32 110	88 (max./den – 11.1.2016 – 201)
9	Evidence územně plánovací činnosti / On-line systém iKAS	2011	8 319	1 313	1 685	1 429	1 168	1 084	1 308	4 (max./den – 20.12.2016 – 17)
10	Stanoviska a metodiky	2011	79 766	11 963	18 881	11 839	10 331	11 526	11 276	31 (max./den – 7.3.2016 – 113)
11	Metodické příručky a publikační materiály	2011	25 066	6 045	5 489	4 308	3 246	2 629	2 426	7 (max./den – 27.1.2016 – 23)
12	Limity využití území	2011	42 836	5 448	7 021	7 627	7 114	7 089	6 549	18 (max./den – 7.11.2016 – 67)

Č.	Sledovaná stránka	Registrace	Celkem návštěvníků ¹⁾	Návštěvy za rok 2011 ³⁾	Návštěvy za rok 2012 ³⁾	Návštěvy za rok 2013 ³⁾	Návštěvy za rok 2014 ³⁾	Návštěvy za rok 2015 ³⁾	Návštěvy za rok 2016 ³⁾	Průměr návštěvníků/den ²⁾
13	Dotčené orgány v procesu územního plánování	2011	19 446	2 584	3 142	2 946	2 783	3 385	3 433	⁹ (max./den – 23.3.2016 – 57)
14	Principy a pravidla územního plánování	2011	21 236	2 226	3 273	3 369	4 176	3 849	3 238	⁹ (max./den – 23.3.2016 – 49)
15	Průměrné ceny dopravní a technické infrastruktury	2011	26 654	1 828	3 206	2 627	2 841	2 300	8 678	²⁴ (max./den – 23.3.2016 – 2 769)
16	Systém stavebně technické prevence / On-line systém iSSTP	2011	26 357	4 226	6 489	4 699	3 476	4 289	2 465	⁷ (max./den – 11.4.2016 – 21)

Vysvětlivky:

- 1) Celkem návštěvníků – počet návštěv od registrace serveru.
- 2) Průměrná návštěvnost. Počítá se za posledních 7 dní.
- 3) Návštěvy za rok 201x – počet návštěv za uvedené období.

Poznámka:

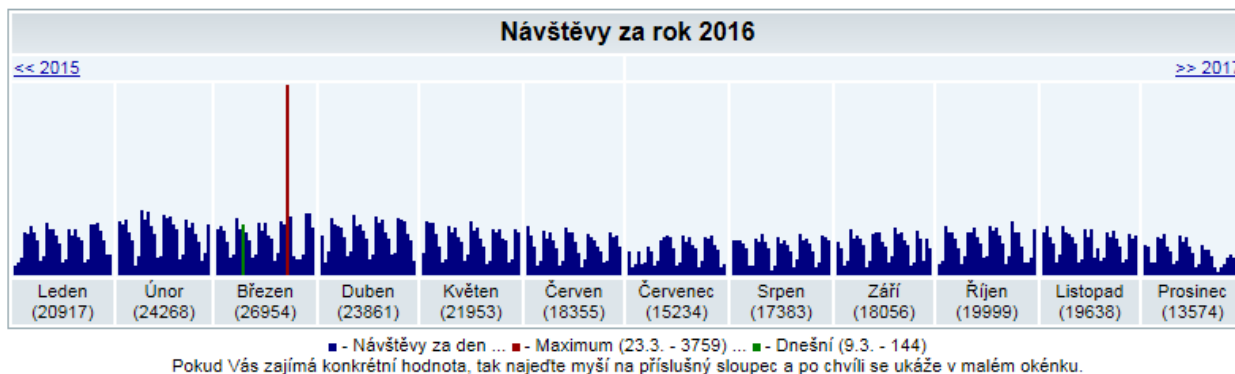
Definice návštěvy (visit) je počet uživatelů, kteří přistoupí na stránku. Jeden návštěvník má obvykle více zhlédnutí.
 Definice zhlédnutí (pageviews) je součtem požadavků uživatele, který dále otvírá jednotlivé stránky, bez ohledu na to, od koho požadavek je.
 Největší důraz je kladen na veličinu návštěvy, je nejvíce objektivní.

Grafy návštěvnosti vybraných webových stránek za rok 2016

Poznámka: V důsledku zveřejnění internetové publikace Průměrné ceny dopravní a technické infrastruktury, která byla velmi očekávána odbornou veřejností, došlo dne 23. 3. 2016 k mnohonásobnému navýšení návštěvnosti některých webových stránek. To je patrné např. na grafech návštěvnosti webových stránek Ústavu územního rozvoje a Průměrných cen dopravní a technické infrastruktury.

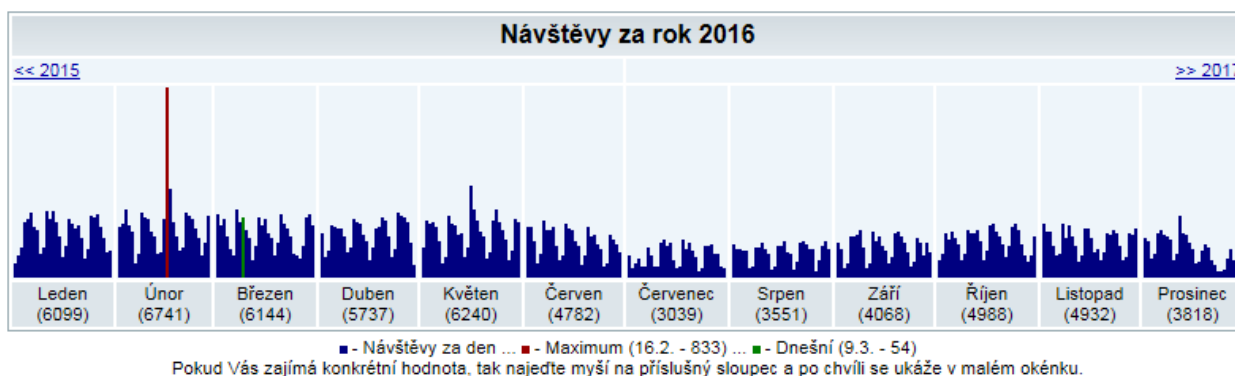
[Ústav územního rozvoje](#)

Návštěvy za rok 2016
240 192



[Portál územního plánování](#)

Návštěvy za rok 2016
60 139

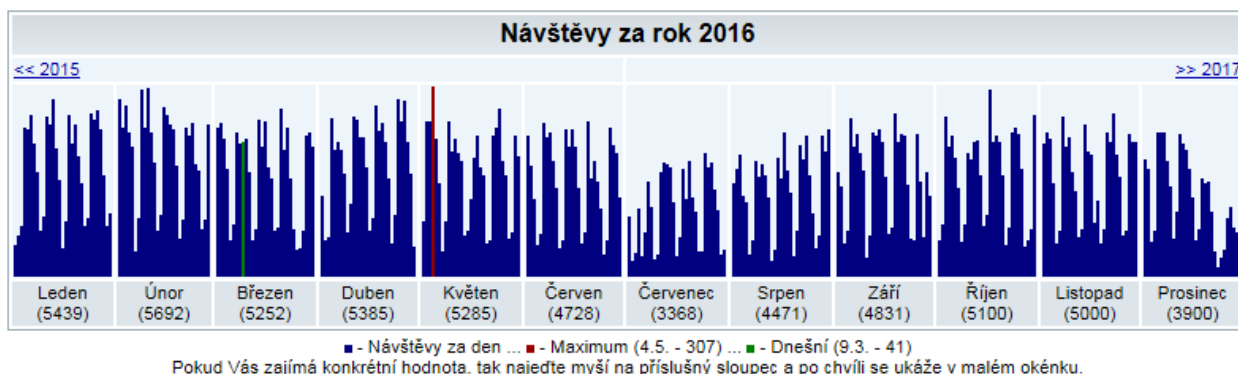




[1000 otázek ke stavebnímu právu](#)

Návštěvy za rok 2016

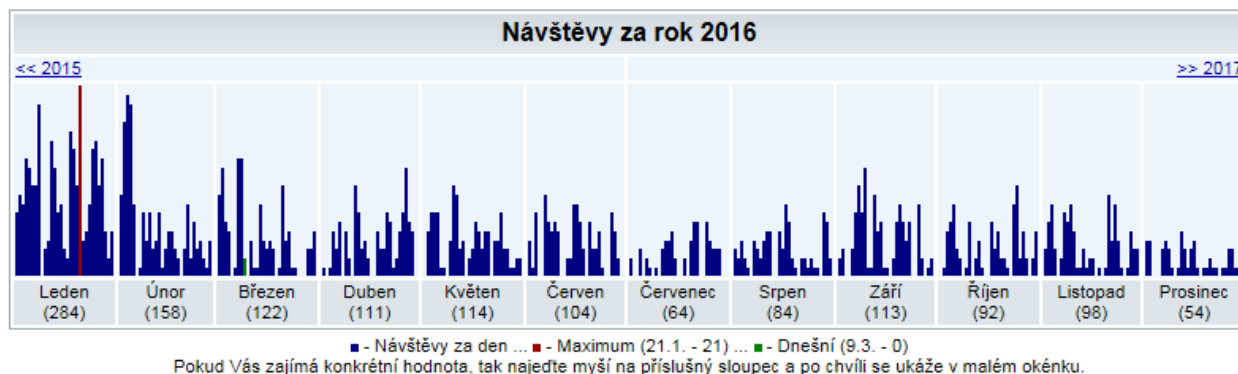
58 451



[Slovník územního plánování](#)

Návštěvy za rok 2016

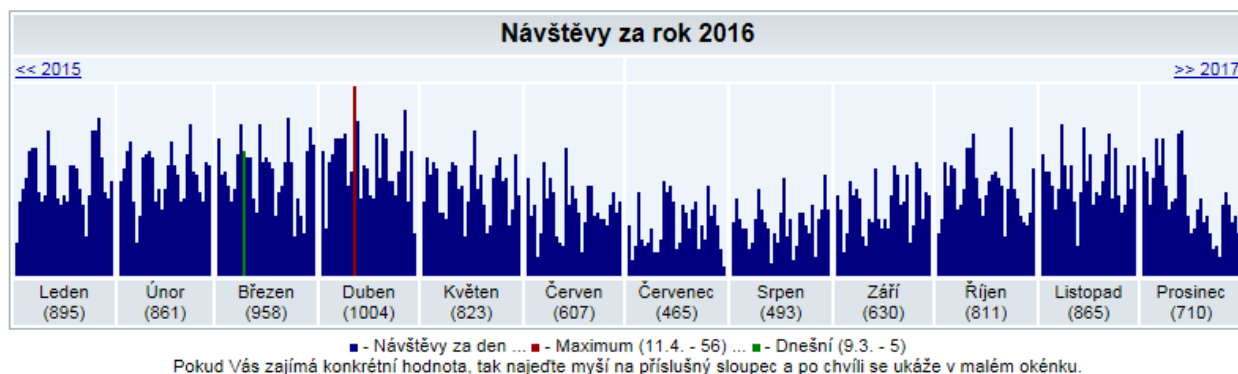
1 398



[Knihovna](#)

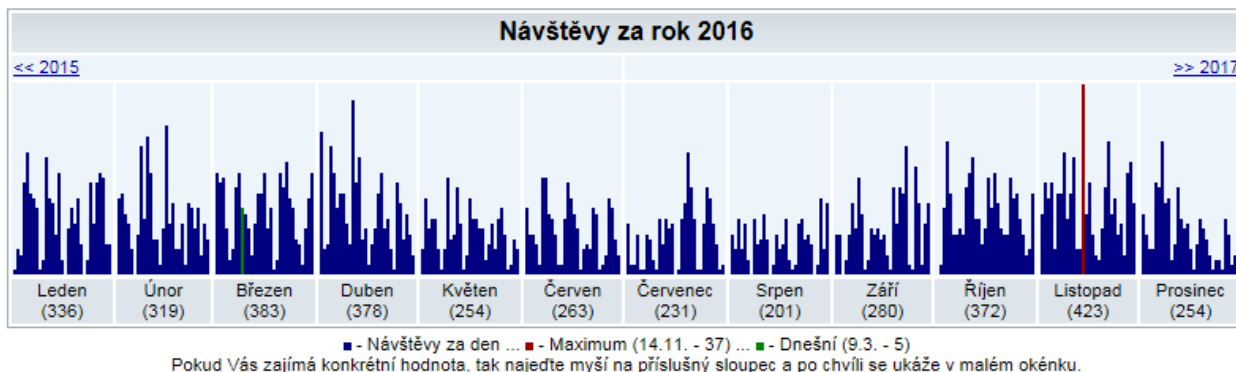
Návštěvy za rok 2016

9 122



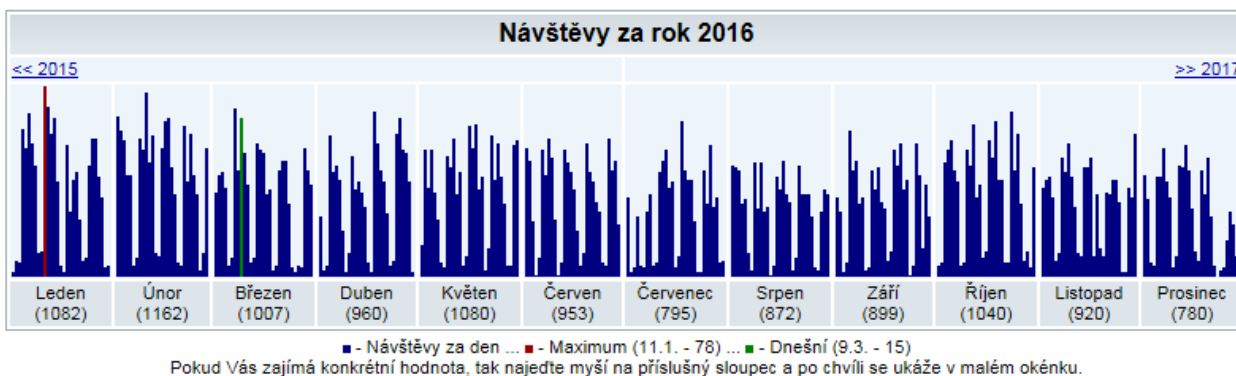
[Časopis Urbanismus a územní rozvoj](#)

Návštěvy za rok 2016
3 694



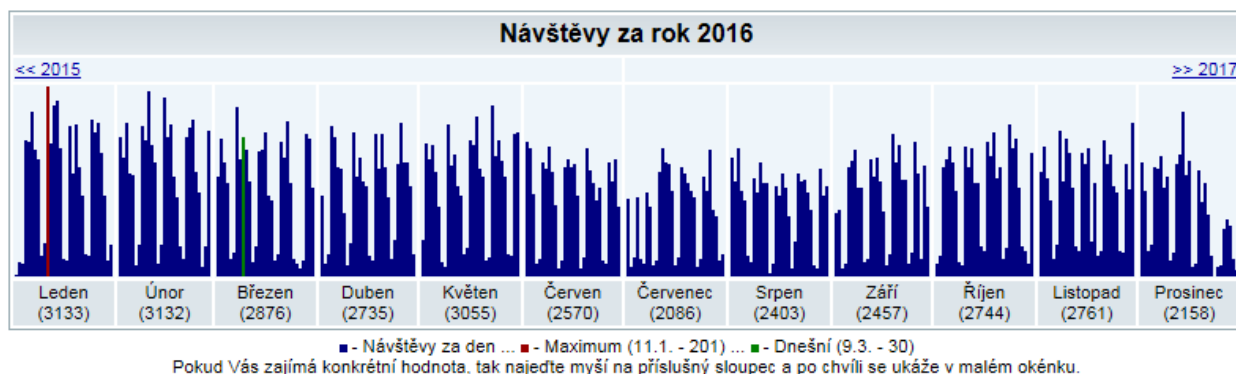
[Evidence územně plánovací činnosti](#)

Návštěvy za rok 2016
11 550



[Evidence územně plánovací činnosti / On-line systém iLAS](#)

Návštěvy za rok 2016
32 110

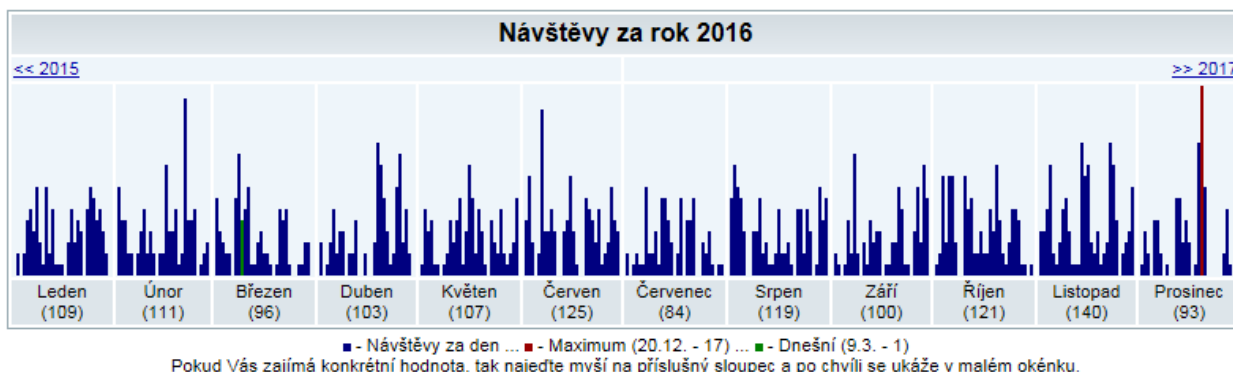




[Evidence územně plánovací činnosti / On-line systém IKAS](#)

Návštěvy za rok 2016

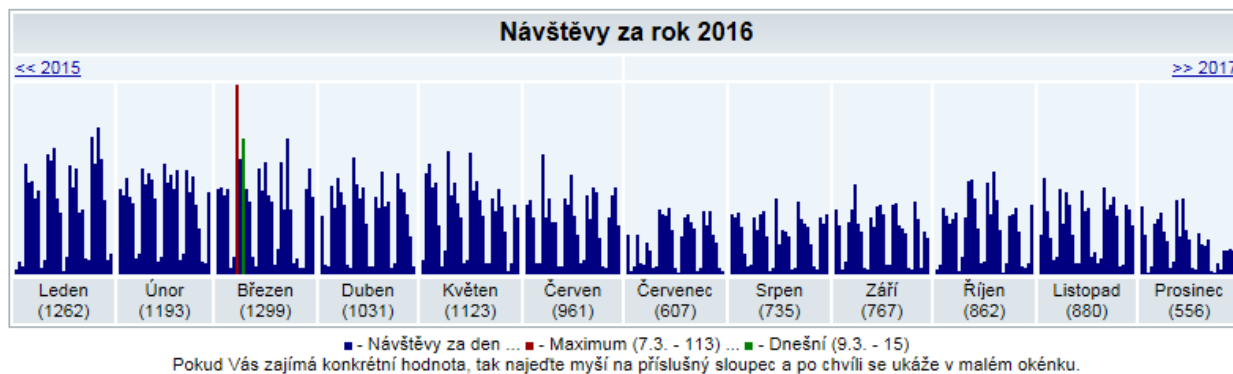
1 308



[Stanoviska a metodiky](#)

Návštěvy za rok 2016

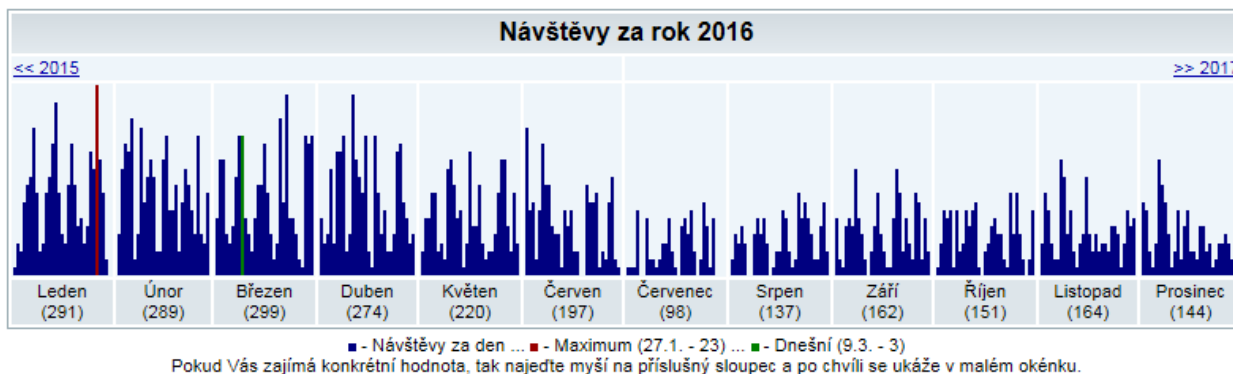
11 276



[Metodické příručky a publikační materiály](#)

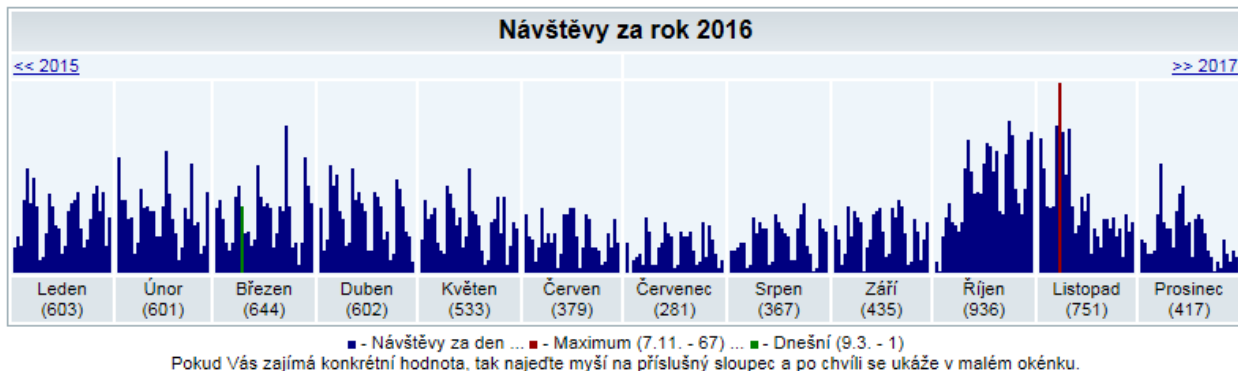
Návštěvy za rok 2016

2 426



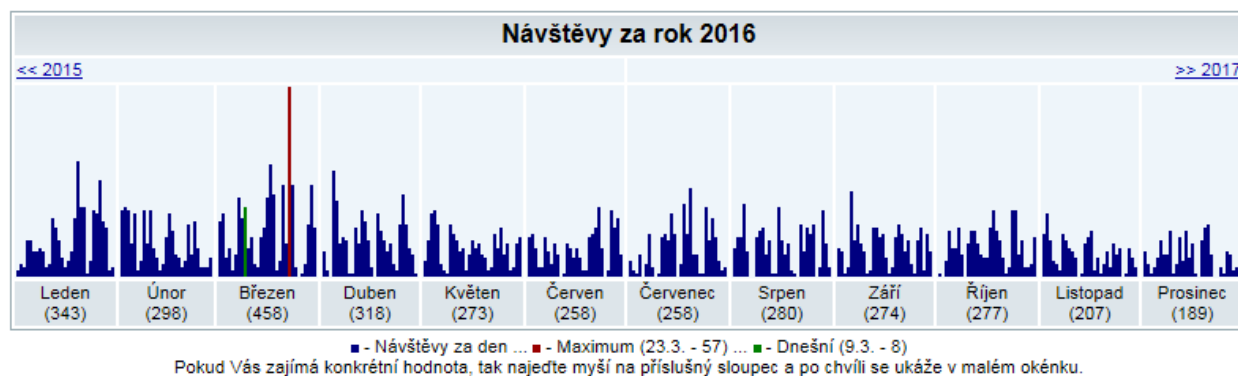
[Limity využití území](#)

Návštěvy za rok 2016
6 549



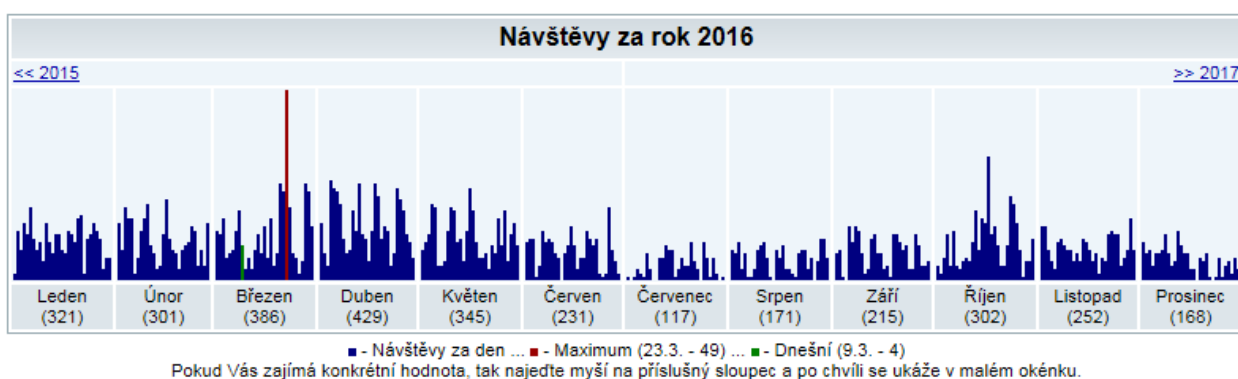
[Dotčené orgány v procesu územního plánování](#)

Návštěvy za rok 2016
3 433



[Principy a pravidla územního plánování](#)

Návštěvy za rok 2016
3 238





Průměrné ceny dopravní a technické infrastruktury

Návštěvy za rok 2016

8 678



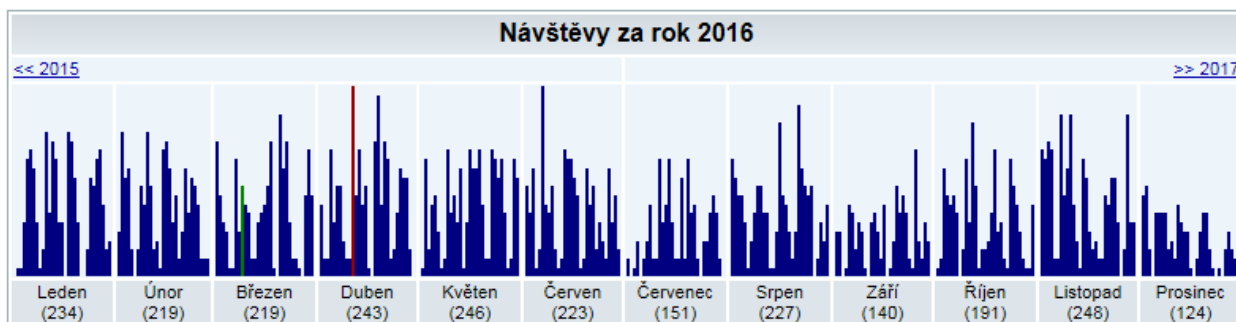
■ - Návštěvy za den ... ■ - Maximum (23.3 - 2769) ... ■ - Dnešní (9.3 - 4)

Pokud Vás zajímá konkrétní hodnota, tak najedte myší na příslušný sloupec a po chvíli se ukáže v malém okénku.

Systém stavebně technické prevence / On-line systém iSSTP

Návštěvy za rok 2016

2 465



■ - Návštěvy za den ... ■ - Maximum (11.4 - 21) ... ■ - Dnešní (9.3 - 7)

Pokud Vás zajímá konkrétní hodnota, tak najedte myší na příslušný sloupec a po chvíli se ukáže v malém okénku.