

# PUBLIKAČNÍ ČINNOST ÚSTAVU ÚZEMNÍHO ROZVOJE VE SPOLUPRÁCI S MINISTERSTVEM PRO MÍSTNÍ ROZVOJ ZA OBDOBÍ 10 LET SVÉ ČINNOSTI

PUBLIKACE EDIČNÍ ŘADY K „PROGRAMU OBNOVY VENKOVA“, KTERÁ JE URČENA PŘEDEVŠÍM STAROSTŮM  
A ČLENŮM ZASTUPITELSTEV VENKOVSKÝCH OBCÍ



**Alfred Knopp a kolektiv**

## **VESNICE – STAVBY A KRAJINA MAJÍ SVŮJ ŘÁD**

Publikace, věnovaná urbanistickému a architektonickému řešení vesnice. 2. vydání



**Jarmila Kocourková**

## **VESNICE – PŘÍRODNÍ PROSTŘEDÍ VESNICE**

Publikace o tradičních hodnotách vesnického prostředí včetně začlenění vesnice do krajiny. 2. vydání



**Eva Reinöhllová a kolektiv**

## **VESNICE – POZEMKOVÉ ÚPRAVY A OBNOVA VESNICE V BAVORSKU VE SROVNÁNÍ S ČESKOU REPUBLIKOU**

V publikaci je uveden postup při realizaci pozemkových úprav v Bavorsku, jehož zákony, směřující k celkové obnově venkova, lze právem pokládat za jedny z nejlepších v Evropě.



Ludmila Kašparová, Eva Rozehnalová a kolektiv

### VESNICE – NOVÉ STAVBY PRO VENKOV

Publikace se dotýká nové výstavby na vesnici a jejich problémů ve vztahu na současné požadavky z hlediska zásad a doporučení venkovské zástavby, úpravy veřejných prostranství, zkvalitňování občanské vybavenosti a technické infrastruktury, ochrany a obnovy kulturní krajiny apod.



Zdenka Hladišová a kolektiv

### VESNICE – PRŮMĚRNÉ CENY TECHNICKÉ INFRASTRUKTURY

V publikaci jsou přehlednou formou uvedeny jednotkové ceny vybraných sítí a objektů technické a dopravní infrastruktury, veřejné zeleně, jejichž realizace připadá v úvahu u obcí do 2 500 obyvatel. Nedílnou součástí je přehled dotačních titulů, které na realizaci přispívají. Cílem publikace je usnadnění orientace orgánů venkovských obcí v oblasti financování infrastruktury, včetně veřejné zeleně a souvisejícího zabezpečení finančních prostředků na nové investice.



Marie Polešáková a kolektiv

### VESNICE – PRŮMĚRNÉ CENY TECHNICKÉ INFRASTRUKTURY Aktualizované vydání – 2004



### VESNICE ROKU 1999

Přehled 40 obcí, které byly oceněny v celostátním kole a v regionálních kolech soutěže „Vesnice roku 1999“.


Ke každé obci je uveden text s informacemi o koncepčních dokumentech obce, o společenském životě a podnikání, dále o péči o stavební fond, veřejné prostranství, zeleň a krajinu v katastru obce. Texty jsou doplněny mapkami a fotografiemi.



### VESNICE ROKU 2000

Přehled 59 obcí, které byly oceněny v celostátním kole a v regionálních kolech soutěže „Vesnice roku 2000“.

Ke každé obci je uveden text s informacemi o koncepčních dokumentech obce, o společenském životě a podnikání, dále o péči o stavební fond, veřejné prostranství, zeleň a krajinu v katastru obce. Texty jsou doplněny mapkami a fotografiemi.

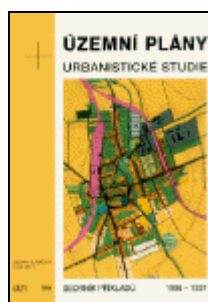


Zdenka Hladišová a kolektiv

**ÚZEMNÍ PLÁNY A URBANISTICKÉ STUDIE**  
**Sborník vybraných příkladů z let 1993 – 1996**

Záměrem publikace je poskytnout pořizovatelům, schvalovatelům, zpracovatelům i širší odborné veřejnosti informace o současném vývoji obsahu a formy územně plánovacích podkladů a územně plánovací dokumentace.

Ve sborníku jsou zahrnuty ukázky různých současných přístupů ke zpracování územních plánů a urbanistických studií, nejedná se tedy o vzorové příklady.



Zdenka Hladišová a kolektiv

**ÚZEMNÍ PLÁNY A URBANISTICKÉ STUDIE**  
**Sborník vybraných příkladů z let 1996 – 1997**

Do sborníku byly zahrnuty ukázky územních plánů a urbanistických studií z 10 měst a ze 14 obcí a 2 územní plány zón. Ukázky územních plánů a urbanistických studií mají stejnou formu jako v publikaci z roku 1997 a čtenář proto může velmi pohodlně posoudit, vývoj obsahu, grafického zpracování i celkové úrovně urbanistických studií a územních plánů.



Jaroslav Tušer a kolektiv

**ÚZEMNÍ PLÁNY, REGULAČNÍ PLÁNY**  
**Sborník příkladů z let 1998 – 2001**

Z dokumentací z let 1998 – 2001, které byly nabídnuty pořizovateli k prezentaci v katalogu, je oproti ukázkám v katalogu minulém patrný další pokrok v postupném sblížení jejich obsahu i formy a i jejich kvalita neustále vzrůstá. Ukazuje se tak, že pravidelné zveřejňování prací v oboru územního plánování má svůj smysl.



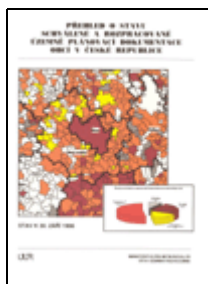
Hana Šimková a kolektiv

**ÚZEMNĚ PLÁNOVACÍ DOKUMENTACE**  
**Protipovodňová ochrana, protipovodňová opatření**  
**– sborník příkladů 1999 – 2002**

Publikace je dalším sborníkem příkladů územních plánů a regulačních plánů zaměřených tentokrát na problematiku protipovodňové ochrany a její zohlednění v územně plánovací dokumentaci.

Cílem sborníku je seznámit veřejnost s přístupem vybraných měst a obcí ke komplexnímu řešení protipovodňové ochrany a poskytnout pořizovatelům, projektantům i uživatelům zkušenosti se zohledňováním protipovodňových opatření při pořizování územně plánovacích dokumentací pro srovnání, inspiraci i případnou kritiku. V žádném případě se nejedná o výběr vzorových ukázek, určených k „převzetí“. Příklady by měly především posloužit těm obcím, které se rozhodly aktualizovat svoji rozpracovanou ÚPD, nebo provést změny ve schválené ÚPD v souvislosti s „Programem podpory územně plánovací dokumentace obcí postižených povodněmi se zaměřením na protipovodňovou ochranu“, který vyhlásilo Ministerstvo pro místní rozvoj.

**ŘADA „PŘEHLEDU O AKTUÁLNÍM STAVU ÚZEMNĚ PLÁNOVACÍ DOKUMENTACE  
A ÚZEMNĚ PLÁNOVACÍCH PODKLADECH V OBCÍCH A REGIONECH“, ZPŘÍSTUPNĚNÁ ŠIROKÉ VEŘEJNOSTI**



**Milada Kadlecová a kolektiv**

**PŘEHLED O AKTUÁLNÍM STAVU SCHVÁLENÉ A ROZPRACOVANÉ ÚZEMNĚ  
PLÁNOVACÍ DOKUMENTACE V ČESKÉ REPUBLICĚ – STAV K 30. 9. 1996**



**Milada Kadlecová a kolektiv**

**PŘEHLED O AKTUÁLNÍM STAVU URBANISTICKÝCH STUDIÍ A ÚZEMNÍCH PLÁNŮ  
OBCÍ A VELKÝCH ÚZEMNÍCH CELKŮ V ČESKÉ REPUBLICĚ – STAV K 31. 12. 1997**



**Milada Kadlecová a kolektiv**

**PŘEHLED O AKTUÁLNÍM STAVU URBANISTICKÝCH STUDIÍ A ÚZEMNÍCH PLÁNŮ  
OBCÍ A VELKÝCH ÚZEMNÍCH CELKŮ V ČESKÉ REPUBLICĚ – STAV K 31. 3. 1999**



**Zdenka Hladišová a kolektiv**

**PŘEHLED O AKTUÁLNÍM STAVU URBANISTICKÝCH STUDIÍ A ÚZEMNĚ  
PLÁNOVACÍ DOKUMENTACE OBCÍ A VELKÝCH ÚZEMNÍCH CELKŮ V ČESKÉ  
REPUBLICĚ – STAV K 31. 3. 2001**




**Zdenka Hladišová a kolektiv**

**EVIDENCE ÚZEMNĚ PLÁNOVACÍ ČINNOSTI V ČESKÉ REPUBLICĚ  
PŘEHLED O AKTUÁLNÍM STAVU ÚZEMNĚ PLÁNOVACÍ DOKUMENTACE  
A VYBRANÝCH ÚZEMNĚ PLÁNOVACÍCH PODKLADŮ – STAV K 31. 3. 2003**

Nový přehled o aktuálním stavu evidence územně plánovací činnosti, územně plánovací dokumentace a územně plánovacích podkladů obcí a krajů vychází již popáté.

Ročenka 2003 doplňuje statistické údaje a analýzy tak, aby vývoj pořizování územně plánovací dokumentace a vybraných územně plánovacích podkladů bylo možno sledovat v časové řadě od roku 1997. Výstupem evidence územně plánovací činnosti jsou především trvale aktualizované informace, zveřejňované na webových stránkách Ústavu územního rozvoje systémem iLAS a iKAS.

Přesto tisková podoba ročenky neztrácí svůj význam; dává příležitost uchovávat stav vývoje územně plánovací činnosti k určitému datu. Bez významu není ani to, že ročenka poskytuje těm pořizovatelům a zpracovatelům územně plánovací dokumentace a územně plánovacích podkladů, kteří nemají přístup na Internet, možnost porovnat své konkrétní územně plánovací aktivity v širším kontextu celého státu.



**Milada Kadlecová a kolektiv**


### **NABÍDKA DISPONIBILNÍCH POZEMKŮ PRO VÝSTAVBU V ČESKÉ REPUBLICE**

Ústav územního rozvoje zpracoval v roce 1997 přehled o nabídce disponibilních rozvojových ploch v obcích ČR na základě informací, získaných ze studií, zpracovaných na zakázku regionálních pracovišť MMR ČR.

Informace slouží pro rychlou orientaci při jednáních s potenciálními zájemci o investování v území tuzemskými i zahraničními.

Publikace obsahuje socioekonomickou a geografickou charakteristiku a základní údaje o jednotlivých okresech České republiky.

## **DOTČENÉ ORGÁNY STÁTNÍ SPRÁVY V PROCESU ÚZEMNÍHO PLÁNOVÁNÍ A ÚZEMNÍHO ŘÍZENÍ – PUBLIKACE A DODATKY**



**Miriam Přinosilová a kolektiv**

### **DOTČENÉ ORGÁNY STÁTNÍ SPRÁVY V PROCESU ÚZEMNÍHO PLÁNOVÁNÍ A ÚZEMNÍHO ŘÍZENÍ**

Publikace vydaná v roce 1996 obsahuje úvodní charakteristiku řešené problematiky a dále vlastní analytickou část, vycházející z aktuálně platné právní úpravy a rozdělenou do 23 oddílů podle předmětu působnosti v úvahu přicházejících dotčených orgánů státní správy.



**Miriam Přinosilová a kolektiv**

### **DOTČENÉ ORGÁNY STÁTNÍ SPRÁVY V PROCESU ÚZEMNÍHO PLÁNOVÁNÍ A ÚZEMNÍHO ŘÍZENÍ**

Publikace vydaná v roce 1999 pod stejným názvem a se stejným obsahem jako publikace z roku 1996, ale na základě ohlasů uživatelů původní příručky je zpracována "obráceně". Příslušné dotčené orgány státní správy jsou přiřazeny

k jednotlivým druhům územně plánovací dokumentace (územní plán velkého územního celku, územní plán obce a regulační plán) a jednotlivým typům územního rozhodnutí (rozhodnutí o umístění stavby, rozhodnutí o využití území, rozhodnutí

o chráněném území nebo o ochranném pásmu, rozhodnutí o stavební uzávěře, rozhodnutí o dělení nebo scelování pozemků).

Každá kapitola je rozdělena na tabulkovou a textovou část. V tabulkové části jsou pro jednotlivé obory působnosti (ochrana životního prostředí, ochrana přírody

a krajiny, vodní hospodářství atd.) přiřazeny příslušné dotčené orgány státní správy a dále pak právní předpisy (s uvedením typu správního úkonu - stanovisko, posudek, souhlas, vyjádření apod.), které se přímo dotýkají jednotlivých druhů územně plánovací dokumentace či územního rozhodnutí. Textová část doplňuje údaje v tabulce o přesnou citaci jednotlivých paragrafů dotčených zákonů a vyhlášek.




Miriam Blažková

## DOTČENÉ ORGÁNY STÁTNI SPRÁVY V PROCESU ÚZEMNÍHO PLÁNOVÁNÍ A ÚZEMNÍHO ŘÍZENÍ

Jde o vydání, které vyšlo v roce 2003, a to vzhledem k zásadním změnám v souvislosti s ukončením činnosti okresních úřadů, kdy se převádějí kompetence okresních úřadů především na kraje a pověřené obecní úřady obcí s rozšířenou působností. Tím v roce 2002 došlo ke změně prakticky všech právních předpisů vztahujících se k řešené oblasti.

## LIMITY VYUŽITÍ ÚZEMÍ – PUBLIKACE A DODATKY




Zdeněk Přikryl a kolektiv

### LIMITY VYUŽITÍ ÚZEMÍ

Účelem publikace bylo usnadnit účastníkům procesu územního plánování orientaci v rozsáhlé řadě obecně platných právních předpisů regulujících využití území a poskytnout tak podklad pro věcnou a rychlou identifikaci omezení, která z těchto procesů vznikají.

K této publikaci bylo postupně vydáno 9 dodatků.

Příručka si v krátké době získala značnou oblibu u svých uživatelů.



Vladimír Hyvnar a kolektiv

### LIMITY VYUŽITÍ ÚZEMÍ

V roce 1999 připravil ÚÚR II. přepracované vydání příručky „Limity využití území - celostátně platné limity“, které reaguje na novelu stavebního zákona a jeho nové prováděcí vyhlášky.

## PŘÍRUČKY ÚZEMNĚ PLÁNOVACÍ TERMINOLOGIE, PŘEKLADY



Zdeněk Přikryl a kolektiv (za Českou republiku)

### ČESKO-NĚMECKO-SLOVENSKÁ PŘÍRUČKA ÚZEMNĚ PLÁNOVACÍ TERMINOLOGIE

Procesy evropské integrace a spolupráce evropských států a jejich hraničních regionů, která se v rámci těchto procesů rozvíjí, vyžadují vzájemné porozumění politickým, právním, společensko-kulturním a ekonomickým poměrům každého z partnerů. To platí především pro prostorové plánování, které je po právní, organizační a terminologické stránce vytvořeno v jednotlivých státech odlišně. Při koncipování Česko-německo-slovenské příručky bylo možno sáhnout ke zkušenostem z Německo-polské příručky pro plánovače. I zde bylo na všech třech stranách dosaženo jednoty v tom, že pokud se týká struktury, obsahu nebo jazykových formulací, má se příručka zaměřit na budoucí uživatele této pracovní specializace. Cílové skupiny byly tedy vědomě pojaty široce, ale zvláštní těžiště spočívá nepochybně v různých oblastech praxe prostorového plánování, pro niž má být touto prací poskytnuta naléhavě potřebná pomůcka. Centrálním bodem příručky je výklad pojmů prostorového plánování jako celku na různých úrovních plánování. Ústavní a státoprávní hlediska jsou stručně vysvětlena v každém přehledu státní a správní struktury.



Zdeněk Příkryl a kolektiv (za Českou republiku)

## ČESKO-RAKOUSKO-SLOVENSKÁ PŘÍRUČKA ÚZEMNĚ PLÁNOVACÍ TERMINOLOGIE

Úspěšná evropská integrace není možná bez prostorového uspořádání a prostorového plánování. Procesy evropské integrace i spolupráce evropských států a jejich pohraničních regionů, která se v rámci těchto procesů rozvíjí, vyžadují vzájemné pochopení, pokud jde o politické, právní, společensko-kulturní a hospodářské poměry každého z partnerů. To platí rovněž především pro prostorové a regionální plánování, jež je v jednotlivých státech utvářeno rozdílně, pokud jde o právní předpisy, organizaci a terminologii.

I realizace a další rozvoj Evropské koncepce prostorového rozvoje (EUREK) bude značně ovlivněn mj. obeznameností s poměry v každém evropském státě. Rozšířením Evropské unie (EU) v dohledné době nabývá nadto tato vzájemná informovanost na důležitosti.

Proto se Rakouská společnost pro prostorové plánování, Ústav urbanismu a prostorového plánování na Technické universitě ve Vídni, Slovenská technická univerzita v Bratislavě a Ústav územního rozvoje v Brně dohodly na vypracování Česko-rakousko-slovenské příručky, která je dalším svazkem v sérii „Pojmy z oboru plánování v Evropě“.

Příručku tvoří čtyři části. V prvních třech částech je uveden přehled o státní a správní struktuře a o systému plánování v každé zemi. Čtvrtou část tvoří v abecedním pořadí vysvětlení každého pojmu z oboru plánování. Práce se soustředila na ty okruhy pojmů, pro něž je charakteristická zvláštní naléhavost problému (např. oblast politiky životního prostředí) nebo specifická důležitost pro přeshraniční potřeby plánování (např. regionální politika, plánování dopravy). Publikace je dále doplněna vybranými příklady programů a plánů z různých plánovacích úrovní všech tří států.



## ANGLICKO-ČESKÝ A ČESKO-ANGLICKÝ SLOVNÍK KLÍČOVÝCH SLOV ZÁKONA č. 50/1976 SB., O ÚZEMNÍM PLÁNOVÁNÍ A STAVEBNÍM ŘÁDU (STAVEBNÍHO ZÁKONA) VE ZNĚNÍ POZDĚJŠÍCH PŘEDPISŮ

Slovník byl vydán v souvislosti s anglickým překladem zákona č. 50/1976 Sb.

Ve slovníku jsou obsažena klíčová slova ze zákona č. 50/1976 Sb. (ve znění pozdějších předpisů) a klíčová slova z vyhlášek č. 131, 132 a 137. V anglicko-české i česko-anglické části jsou uvedeny odkazy na příslušný paragraf zákona a vyhlášek, ve kterém se klíčové slovo vyskytuje.



## STAVEBNÍ ZÁKON A SOUVISEJÍCÍ VYHLÁŠKY V ANGLIČTINĚ

Publikace, obsahující překlad:

zákona č. 50/1976 Sb., o územním plánování a stavebním řádu (stavební zákon), v úplném znění, jak vyplývá ze změn provedených zákonem č. 103/1990 Sb., zákonem č. 425/1990 Sb., zákonem č. 262/1992 Sb., zákonem č. 43/1994 Sb., zákonem č. 19/1997 Sb., zákonem č. 83/1998 Sb., nálezem Ústavního soudu uveřejněným pod č. 95/1998 Sb., nálezem Ústavního soudu uveřejněným pod č. 96/1998 Sb., zákonem č. 132/2000 Sb., zákonem č. 151/2000 Sb., zákonem č. 239/2000 Sb. a zákonem č. 59/2001 Sb., vyhlášky MMR č. 132/1998 Sb., kterou se provádějí některá ustanovení stavebního zákona, vyhlášky MMR č. 135/2001 Sb., o územně plánovacích podkladech a územně plánovací dokumentaci, vyhlášky č. 137/1998 Sb., o obecných technických požadavcích na výstavbu.



## STAVEBNÍ ZÁKON A SOUVISEJÍCÍ VYHLÁŠKY V ANGLIČTINĚ

Aktualizace a rozšíření předchozí publikace o vyhlášku č. 369/2001 Sb., o obecných technických požadavcích zabezpečujících užívání staveb osobami s omezenou schopností pohybu a orientace.

## PŘEKLADY ZAHRANIČNÍCH PUBLIKACÍ



**Evropská konference ministrů odpovědných za územní plánování (CEMAT)**

### ŘÍDÍCÍ PRINCIPY UDRŽITELNÉHO ÚZEMNÍHO ROZVOJE NA EVROPSKÉM KONTINENTU

Překlad z anglického originálu "Guiding Principles for Sustainable Spatial Development of the European Continent"

Dokument, na jehož zpracování se podíleli řídicí pracovníci i odborníci z oboru územního plánování všech 41 členských zemí Rady Evropy, byl přijatý formou rezoluce 8. září 2000 Konferencí ministrů zodpovědných za územní plánování v Hannoveru. Prezentuje společně zformulovaný názor na politiku územního rozvoje kontinentu.



**Evropská komise**

### KOMPENDIUM EVROPSKÉ UNIE O SYSTÉMECH, POLITIKÁCH A ZÁSADÁCH ÚZEMNÍHO PLÁNOVÁNÍ

Překlad a úprava textu "The EU compendium of spatial planning systems and policies" vydaného Luxembourg Office for Publications of the European Communities.

Srovnávací přehled systémů a zásad územního plánování států EU shrnuje a porovnává závěry a zjištění ze zpráv 15 členských států. Srovnání je prováděno mezi jednotlivými členskými státy tak, aby byly ukázány podobné i odlišné rysy v přístupu k dané problematice v rámci EU.

## INFORMAČNÍ PUBLIKACE



**Josef Markvart**

### PRINCIPY UDRŽITELNÉHO ROZVOJE

Termín „trvale udržitelný rozvoj“ (anglicky „sustainable development“, německy „Nachhaltige Entwicklung“, francouzsky „développement durable“) se v češtině objevuje zhruba od osmdesátých let. Předkládaný informační materiál se zabývá vývojem principu udržitelného rozvoje = „trvale udržitelného rozvoje“, principem trvalé udržitelnosti v zákonech ČR, uplatněním principu trvale udržitelného rozvoje v územním plánování.






**Josef Markvart a kolektiv**

### **UDRŽITELNÝ ROZVOJ ÚZEMÍ**

Cílem této publikace je seznámit čtenáře s prosazováním principu udržitelného rozvoje v působnostech Ministerstva pro místní rozvoj (MMR), a to v oblasti regionální politiky, územního plánování, cestovního ruchu a bytové politiky. Publikace navazuje na řadu dokumentů a materiálů, vydaných MMR, které se přímo nebo nepřímo principů udržitelného rozvoje dotýkaly.



**Josef Markvart a kolektiv**

### **TOWN AND COUNTRY PLANNING IN THE CZECH REPUBLIC**

Stručná příručka v angličtině podávající základní informace o systému územního plánování v ČR. Je určena zejména cizincům, zájímajícím se o územní plánování v našem státě, ale je využitelná i pro českou odbornou a laickou veřejnost. Publikace uvádí základní fakta o území, obyvatelstvu a sídlech v ČR a stručně popisuje systém veřejné správy. V kapitole o územním plánování popisuje jeho cíle a nástroje (územně plánovací podklady, územně plánovací dokumentaci a územní rozhodnutí). Dále popisuje stručně obsah zákona o územním plánování a stavebním řádu a příslušných vyhlášek. Je doplněna výčtem nejdůležitějších částí zákonů, vztahujících se k územnímu plánování.




**Josef Markvart a kolektiv**

### **ÚZEMNÍ PLÁNOVÁNÍ V ČESKÉ REPUBLICE TOWN AND COUNTRY PLANNING IN THE CZECH REPUBLIC**

Dvojjazyčná publikace poskytuje základní údaje o České republice, jejím státním zřízení a systému veřejné správy.

Podává základní výklad systému územního plánování; popisuje cíle a úkoly územního plánování, orgány a nástroje územního plánování, proces pořizování územně plánovací dokumentace a proces územního řízení.

## **REGENERACE PANELOVÝCH SÍDLIŠŤ – KATALOGY PŘÍKLADŮ**



**Marie Polešáková a kolektiv**

### **REGENERACE PANELOVÝCH SÍDLIŠŤ – KATALOG PŘÍKLADŮ ZA ROK 2001**

Vydání tohoto katalogu bylo inspirováno množstvím pozitivních výsledků kontrol, které byly provedeny Ministerstvem pro místní rozvoj v rámci vyhodnocení účinnosti Programu regenerace panelových sídlišť.

Předkládaný katalog seznamuje se způsoby, s jakými se obce a města vyrovnaly v roce 2001 s nařízením vlády č. 494/2000 Sb., tedy s tím nařízením vlády, které bylo spouštěcím motorem Programu regenerace panelových sídlišť. Programu, jehož předmětem a účelem je vytvoření podmínek pro přeměnu exteriéru panelových sídlišť ve víceúčelové celky a všestranné zlepšení obytného prostředí těchto specifických urbanizačních jednotek, kterých je na území České republiky více jak 300.

Tento katalog by měl sloužit především jako vzor a určitá motivace pro další města a obce, na jejichž území se panelová sídliště s alespoň 150 bytovými jednotkami nacházejí.



**Hana Šimková a kolektiv**

### **Regenerace panelových sídlišť – katalog příkladů za rok 2002**

Druhé pokračování publikace, která představuje výsledky aktivní činnosti Ministerstva pro místní rozvoj a jeho dobré spolupráce s místní samosprávou. Vydání tohoto katalogu bylo inspirováno velmi pozitivním ohlasem na díl první.

Cílem katalogu je poskytnout obcím, projektantům a realizátorům regenerace výběr nejzdařilejších akcí, reprezentujících různé způsoby řešení regenerace sídlišť. Ukázky jsou určeny pro srovnání i inspiraci a také by měly sloužit jako určitá motivace pro další města a obce, na jejichž území se panelová sídliště s alespoň 150 bytovými jednotkami nacházejí.

Publikace shrnuje výsledky realizace druhého roku programu a upozorňuje na možná úskalí při přípravě projektů. Reprezentuje názory a zkušenosti s regenerací v obcích.

## **DALŠÍ PUBLIKACE**



**Eva Rozehnalová, Marie Tomášková a kolektiv**

### **CÍRKEVNÍ STAVBY**

Publikace usiluje o ucelený pohled na církevní stavby z hlediska liturgického, historického, legislativního, urbanistického a typologického. Zabývá se problematikou církevních staveb u nás v širších souvislostech územního plánování a sociálně kulturních vlivů. Shrnuje poznatky o současném stavu církevních staveb v ČR (jak římskokatolických, tak i ostatních) a jejich vhodných i nevhodných úpravách. Přináší stati o drobné církevní architektuře, situování církevních staveb v obci a krajině a uplatnění zeleně v jejich bezprostředním okolí.



**Miriam Přinosilová a kolektiv**

### **PŘÍKLADY REGULATIVŮ V ÚZEMNĚ PLÁNOVACÍ DOKUMENTACI**

Účelem publikace je napomoci zpracování závazných částí územních plánů, pro které novela stavebního zákona v roce 1992 zavedla nové pojmenování regulativy. Katalog může tedy sloužit k širší diskusi odborné veřejnosti o regulativech, jejich smyslu a způsobu výběru a vyjádření (formulací) do budoucna, k revizi nyní zvoleného přístupu prezentace regulativů a k využití při probíhající přípravě nové právní úpravy územního plánování.



**Eva Reinöhllová a kolektiv**

### **KOORDINACE POSTUPU ZPRACOVÁNÍ ÚZEMNĚ PLÁNOVACÍ DOKUMENTACE A NÁVRHU KOMPLEXNÍCH POZEMKOVÝCH ÚPRAV**

Cílem publikace je usnadnit koordinaci činností při zpracování územně plánovací dokumentace, převážně územního plánu obce a projektování komplexních pozemkových úprav. Snahou autorů je nejen osvětlit základní principy tvorby obou dokumentů, ale především co nejpodrobněji popsat styčné body a poukázat na možnosti a především nutnost spolupráce v jednotlivých fázích jejich zpracování. Z uvedeného záměru vychází i členění textu a podrobnost jednotlivých částí publikace.



**Marie Polešáková a kolektiv**

### **DOMY S PEČOVATELSKOU SLUŽBOU**

Publikace představuje výsledky aktivní činnosti resortu pro místní rozvoj a jeho spolupráce s místní samosprávou.

Katalog vznikl na základě dotazníkové akce MMR, v jejímž rámci se šetřily a vyhodnocovaly údaje spojené s realizací „Programu výstavby domů s pečovatelskou službou“. Obsahuje vybrané příklady, které splňují veškeré jeho podmínky.

Katalog by měl sloužit především jako vzor a motivace pro další investory těchto zařízení určených občanům se sníženou soběstačností.

## **INFORMAČNÍ MATERIÁLY**



**Zdenka Hladišová a kolektiv**

### **VÝKRES LIMITŮ VYUŽITÍ ÚZEMÍ**

Informační materiál, zaměřený na obsah a formu výkresu limitů využití území vyplývajících z právních předpisů a správních rozhodnutí.

Výkres zpracováván v rámci průzkumů a rozborů, je na základě novely stavebního zákona od 1. 7. 1998 povinnou součástí zadání územně plánovací dokumentace.



**Zdenka Hladišová a kolektiv**

### **VÝKRES LIMITŮ VYUŽITÍ ÚZEMÍ**

Aktualizované vydání informačního materiálu, zaměřeného na obsah a formu výkresu limitů využití území vyplývajících z právních předpisů a správních rozhodnutí. Informační materiál je určen především orgánům obecní samosprávy, dále pak orgánům státní správy a odborné veřejnosti.



**Zdenka Hladišová a kolektiv**

### **PROTIPOVODŇOVÁ OCHRANA V ÚZEMNÍCH PLÁNECH OBCÍ**

Informační materiál, který přináší základní informace o problematice ochrany před povodněmi ve vztahu k územnímu plánování. Cílem materiálu je upozornit na možnosti, které při navrhování protipovodňové ochrany poskytuje územně plánovací dokumentace – především územní plány obcí.



**Marie Polešáková a kolektiv**

### **PROTIPOVODŇOVÁ OCHRANA V ÚZEMNĚ PLÁNOVACÍ DOKUMENTACI OBCÍ**

Aktualizované vydání informačního materiálu, který přináší základní informace o problematice ochrany před povodněmi ve vztahu k územnímu plánování. Cílem materiálu je upozornit na možnosti, které při navrhování protipovodňové ochrany poskytuje územně plánovací dokumentace – především územní plány obcí.



**Alena Navrátilová a kolektiv**

### **OBEC – ORGÁN ÚZEMNÍHO PLÁNOVÁNÍ**

Informační materiál, určený především samosprávám obcí, které se staly orgány územního plánování. Pro svou přehlednost a stručnost může zaujmout i další účastníky procesu pořizování ÚPD.



**Alena Navrátilová a kolektiv**

### **OBČAN A ÚZEMNÍ PLÁNOVÁNÍ**

Informační materiál, který přináší základní informace o územním plánování a jeho nástrojích, o postavení a právech občana v procesu pořizování územních plánů obcí, regulačních plánů a urbanistických studií.

Informační materiál je určen nejširší veřejnosti.



**Marie Tomášková a kolektiv**

### **PAMÁTKOVÉ LOKALITY, ÚZEMNÍ PLÁNOVÁNÍ A CESTOVNÍ RUCH**

Česká republika náleží z hlediska kulturních hodnot mezi nejbohatší země světa. Kulturní památky tvoří nejen významnou součást kulturního bohatství, ale současně představují vzhledem k neustálému nárůstu cestovního ruchu bohatství v nejzákladnějším smyslu. Je proto zapotřebí, aby se při zachování všech zásad památkové péče co nejvíce památek stalo vyhledávanými cíli cestovního ruchu.

Předpokladem úspěšného rozvoje památkových lokalit je účinné využití nástrojů územního plánování, tj. územních plánů obcí a regulačních plánů a jejich propojení a koordinace s plány zásad ochrany památkových hodnot historických území a s požadavky cestovního ruchu.

Informační materiál přináší rozbor dopadů cestovního ruchu na památkové lokality a doporučený obsah regulačního plánu jako neúčinnějšího nástroje pro ochranu a všestranný rozvoj památkově významného území.