

# INFORMACE O JEDNÁNÍ SKUPINY PRO SLEDOVÁNÍ ÚZEMNÍHO PLÁNOVÁNÍ V ZEMÍCH V4+2

Dne 22. června 2020 se konalo jednání Skupiny pro sledování územního plánování v zemích V4+2, které navázalo na předchozí úspěšnou spolupráci šesti evropských zemí (Česká republika, Slovensko, Polsko, Maďarsko, Rumunsko a Bulharsko) v oblasti územního rozvoje a územního plánování. Tato forma mezinárodní spolupráce, jejíž počátky sahají až do roku 2008, vznikla na základě společné potřeby koordinovat územní rozvoj v šesti zapojených zemích a předávat si informace v oblasti územního plánování. V rámci této spolupráce vznikla mj. i v roce 2014 Společná strategie územního rozvoje států V4+2. Tato strategie byla zaměřena na koordinaci řešení problémů společného územního rozvoje, na podporu územní soudržnosti v Evropě a na implementaci Územní agendy EU 2020.

Jednání bylo zorganizováno Ministerstvem pro místní rozvoj ČR jako jedna z akcí v rámci předsednictví České republiky ve Visegrádské skupině, ve spolupráci s Ústavem územního rozvoje, s ohledem na pandemickou situaci probíhalo formou videokonference.




Program jednání byl rozdělen do pěti témat, kterými byly:

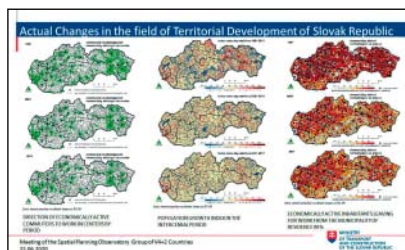
1. Úvodní informace
2. Informace o dokumentech územního plánování na celostátní úrovni v zemích V4+2
3. Informace o systémech územního plánování v zemích V4+2
4. Nová Územní agenda EU 2030 a Nová lipská charta
5. Digitalizace územního plánování a stavebního řízení

Jednání zahájil a moderoval pan Roman Vodný, ředitel Odboru územního plánování Ministerstva pro míst-

ní rozvoj ČR, který přivítal všechny účastníky, představil vedoucí delegace jednotlivých zemí, uvedl program a zrekapituloval historii a vývoj předchozí spolupráce zemí V4+2 v oblasti územního plánování a územního rozvoje. Poté předal slovo svému kolegovi Filipu Novosádovi, který zahájil prezentaci k bodu 2 *Informace o dokumentech územního plánování na celostátní úrovni v zemích V4+2* a informoval o nástroji územního plánování na národní úrovni v České republice, tj. o Politice územního rozvoje ČR, zejména pak o jejím obsahu a jejích aktualizacích. V závěru své prezentace uvedl odkaz na tři jazykové verze (česká, anglická, německá) toho dokumentu.




Zástupce ze Slovenska, pan Tibor Németh, představil své kolegy a ocenil, že spolupráce zemí V4+2 v rámci územního plánování nadále pokračuje. Předal slovo své kolegyni, paní Janě Ondrejmiškové, která představila slovenský dokument Konceptce územního rozvoje Slovenska a specifikovala jeho obsah a její aktualizace.



Zástupce z Polska, pan Łukasz Marciniak, informoval o systému územního plánování v Polsku včetně související legislativy. Popsal tři úrovně územního plánování (národní, regionální a míst-

ní) a poskytl bližší informace o Konceptci územního rozvoje Polska.



Dále pokračovala zástupkyně z Maďarska, paní Lilian Csintalan, která definovala rozdíly mezi regionální politikou a územním plánováním v Maďarsku. V závěru své prezentace popsala zákon o územním rozvoji a územním plánování z roku 1996, s tím, že územní plánování je v gesci úřadu maďarského premiéra a regionální politika v gesci Ministerstva financí. Slovo dále předala svému kolegovi panu Józsefu L. Molnárovi, který představil problematiku územního plánování, zejména pak popsal maďarské nástroje územního plánování na celostátní úrovni.

Zástupkyně z Rumunska, paní Alina Huzui-Stoiculescu, poděkovala za organizaci jednání a podrobně představila národní dokumenty související s územním plánováním, tj. zákon č. 350/2001 o územním plánování a městském rozvoji a dále Strategii územního rozvoje Rumunska. Na závěr ji doplnil její kolega, pan Radu Necşuliu, který dodal relevantní informace zejména o aktualizacích tohoto dokumentu.

Poslední prezentaci k tématu 2 měl kolega z Bulharska, Ivaylo Stoyanov, který poskytl informace o Konceptu územního rozvoje Bulharska, popsal jeho základní cíle, specifické cíle, aktualizace a odkaz na tento dokument.

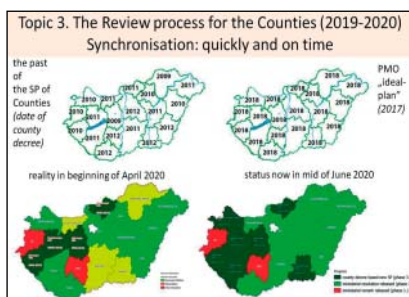
Pan Roman Vodný poté zahájil další téma 3 *Informace o systémech územního plánování v zemích V4+2* a předal slovo panu Josefu Morkusovi, z Odboru územního plánování MMR, který

ve své prezentaci popsal systém územního plánování v České republice. Objasnil související legislativu, specifikoval územní plánování na různých administrativních úrovních včetně jejich nástrojů a v krátkosti představil předpokládanou podobu připravovaného nového stavebního zákona.

Dále pokračoval zástupce ze Slovenska, pan Tibor Németh, který představil systém územního plánování na Slovensku. Popsal tři stupně územního plánování (národní, regionální a místní) a zmínil přípravu nové legislativy. Zároveň poznamenal, že schvalování nové legislativy je ovlivněno politickými změnami na Slovensku.

Pan Łukasz Marciniak informoval o systému územního plánování v Polsku, definoval jeho legislativní rámec, třístupňovou strukturu a poté uvedl další části tohoto systému, následně ho doplnila jeho kolegyně paní Anna Świątecka-Wrona, která přestavila poslední legislativní změny v polském systému územního plánování a dále specifikovala relevantní dokumenty.

Pan József L. Molnár představil systém územního plánování v Maďarsku, popsal stupně územního plánování a blíže rozvedl související legislativu, tj. legislativní rámce, vývoj legislativy a nejnovější změny v legislativě upravující územní plánování v Maďarsku.



Následně pan Liviu Băileșteanu představil třístupňovou strukturu územního plánování v Rumunsku a podrobně popsal územně plánovací dokumenty na různých úrovních.

Zástupce z Bulharska pan Ivaylo Stoyanov představil administrativní členění Bulharska a popsal územně plánovací dokumenty na třech úrovních – národní, regionální a místní. Podrobně se věno-

val objasnění legislativy na úrovni regionální a lokální. Dále zmínil nejnovější nástroj v systému územního plánování Bulharska řešící jeho přímořské území.

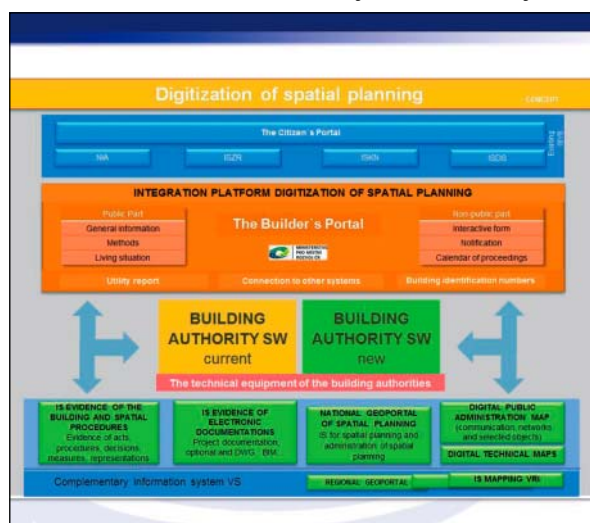


Pan Roman Vodný otevřel další téma 4 *Nová Územní agenda EU 2030 a Nová lipská charta* a předal slovo paní Radaně Leistner Kratochvílové z Odboru regionální politiky MMR. Paní Radana Kratochvílová uvedla toto téma, představila základní cíle závěrečného návrhu Územní agendy EU 2030 a zdůraznila význam územního pří-

stupu v evropských a sektorových politikách. Poté její kolegyně paní Věra Karin Brázová pokračovala s představením Nové lipské charty a uvedla české připomínky k tomuto dokumentu, tj. zahrnutí problematiky smart cities a digitalizace. Poté otevřela diskusi, kde zástupci ze zemí V4+2 měli možnost vyjádřit své komentáře k těmto dokumentům. Na konci této diskuse zástupkyně z Polska, paní Patrycja Artymowska představila pilotní projekt k Územní agendě EU 2030, týkající se hodnocení územních dopadů (TIA).



Následoval bod 5 *Digitalizace územního plánování a stavebního řízení*, na který byl vyhrazen největší časový prostor a který vyvolal mezi účastníky velký zájem pro svou inspirativnost. Toto téma zahájil pan Jiří Čtyrkoký z Institutu plánování a rozvoje hl. m. Prahy, který spolupracuje s MMR na digitalizaci této agendy v České republice. Pan Jiří Čtyrkoký představil schéma připravovaného komplexu informačních systémů a podrobně vysvětlil funkcionalitu jednotlivých částí. Dále zmínil financování projektu včetně předpokládaných nákladů a zdrojů financování jednot-



livých komponent systému, v závěru uvedl harmonogram. Podrobnosti týkající se digitalizace územního plánování v ČR včetně standardizace jednotlivých nástrojů představila v navazujícím příspěvku paní Kateřina Vrbová z Odboru územního plánování MMR. Zdůraznila především nutnost zajištění interoperability dat a jejich poskytování tak, aby bylo možné nad těmito daty kvalitně plánovat, projektovat a rozhodovat.

Paní Lucia Petriková informovala o tom, že na Slovensku zatím metodologie k digitalizaci územního plánování neexistuje, je však v záměru vlády a velkou inspirací pro Slovensko je v této souvislosti ČR.

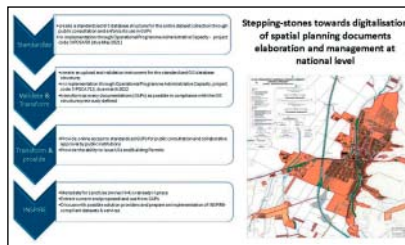
Pan Kacper Kamiński představil digitalizaci procesu územního plánování v Polsku a zdůraznil v této souvislosti význam geoportálu INSPIRE. Objasnil vývoj národního geoportálu v Polsku a informoval o aktivitách souvisejících s digitalizací územního plánování, které jsou legislativní

a operativní. V závěru své prezentace představil úrovně standardů, které jsou téměř dokončeny, jsou ve vývoji a budou vyžadovány v budoucnu.

Pan József László Molnár z Maďarska představil digitalizaci v oblasti povolovacího řízení a procesu územního plánování, u kterého uvedl financování systému, specifikoval hlavní moduly, zmínil hlavní problémy související se systémem, vysvětlil aktuální vlastnosti a podobu systému, stejně jako jeho plánovanou podobu.

Rumunský zástupce pan Radu Necşuliu poděkoval za toto téma jednání, protože postupy v digitalizaci v jiných zemích V4+2 považuje za velkou inspiraci. V oblasti digitalizace územního plánování představil související legislativu. Dále popsal aktuální

stav digitalizace územního plánování v Rumunsku a související problémy. V závěru prezentace informoval o digitalizaci povolovacího řízení včetně nejnovější legislativy a uvedl příklady digitalizace územního plánování a povolovacího řízení ve vybraných rumunských obcích.



Pan Ivaylo Stoynaov informoval o plánované digitalizaci v bulharském plánovacím systému. Objasnil, jak probíhá příprava na digitalizaci územního plá-

nování z hlediska finanční podpory EU a představil očekávané výstupy.

V poslední prezentaci paní Elena Fedrová z Ústavu územního rozvoje informovala o oficiálních internetových stránkách V4+2, popsala jejich veřejné a neveřejné rozhraní a uvedla jejich obsah.

Další jednání této pracovní skupiny pro sledování územního plánování v zemích V4+2, by se mělo uskutečnit na jaře roku 2021 s tím, že organizovat by jej mělo Rumunsko.

Podrobnější informace o výstupech ze spolupráce zemí V4+2 v oblasti územního rozvoje a územního plánování naleznete na internetových stránkách [www.v4plus2.eu](http://www.v4plus2.eu).

*Ing. Filip Novosád  
Odbor územního plánování  
Ministerstvo pro místní rozvoj*

*Ing. Elena Fedrová  
Ústav územního rozvoje*



MINISTERSTVO  
PRO MÍSTNÍ  
ROZVOJ ČR

