


AKTUÁLNÍ PUBLIKACE A LETÁKY

V roce 2003 a počátkem roku 2004 vydal Ústav územního rozvoje ve spolupráci s Ministerstvem pro místní rozvoj následující publikace a letáky:



Marie Polešáková a kolektiv

Regenerace panelových sídlišť – katalog příkladů za rok 2001

Cílem nové publikace je představit výsledky aktivní činnosti Ministerstva pro místní rozvoj a jeho dobré spolupráce s místní samosprávou. Vydání tohoto katalogu bylo inspirováno množstvím pozitivních výsledků kontrol, které byly provedeny Ministerstvem pro místní rozvoj v rámci vyhodnocení účinnosti Programu regenerace panelových sídlišť.

Předkládaný katalog Vás seznamuje se způsoby, s jakými se obce a města vyrovnaly v roce 2001 s nařízením vlády č. 494/2000 Sb., tedy s tím nařízením vlády, které bylo spouštěčím motorem Programu regenerace panelových sídlišť. Programu, jehož předmětem a účelem je vytvoření podmínek pro přeměnu exteriérů panelových sídlišť ve víceúčelové celky a všestranné zlepšení obytného prostředí

těchto specifických urbanizačních jednotek, kterých je na území České republiky více jak 300.


Tento katalog by měl sloužit především jako vzor a určitá motivace pro další města a obce, na jejichž území se panelová sídliště s alespoň 150 bytovými jednotkami nacházejí. Katalog proto obsahuje přehled těch nejzdařilejších, již ukončených akcí. Celkově bylo v roce 2001 proinvestováno ve 14 podporovaných akcích více jak 231 mil. Kč a ve formě státní dotace bylo městům a obcím přiděleno 150 mil. Kč.

Program regenerace panelových sídlišť pokračoval pochopitelně i v roce 2002, kdy ve formě dotací bylo přerozděleno 80 mil. Kč, avšak proinvestováno bylo již 241 mil. Kč. Výsledky roku 2002 budou zmapovány v roce 2003 a předpokládáme, že čtenáři o nich budou opětovně informováni.

Rozsah 100 stran.

Neprodejný výtisk.

(podrobněji viz předchozí článek)



Hana Šimková a kolektiv

Regenerace panelových sídlišť – katalog příkladů za rok 2002

Druhé pokračování publikace, která představuje výsledky aktivní činnosti Ministerstva pro místní rozvoj a jeho dobré spolupráce s místní samosprávou. Vydání tohoto katalogu bylo inspirováno velmi pozitivním ohlasem na díl první.


Cílem katalogu je poskytnout obcím, projektantům a realizátorům regenerace výběr nejzdařilejších akcí, reprezentujících různé způsoby řešení regenerace sídlišť. Ukázky jsou určeny pro srovnání i inspiraci a také by měly sloužit jako určitá motivace pro další města a obce, na jejichž území se panelová sídliště s alespoň 150 bytovými jednotkami nacházejí.

Publikace shrnuje výsledky realizace druhého roku programu a upozorňuje na možná úskalí při přípravě projektů. Reprezentuje názory a zkušenosti s regenerací v obcích. Realizace Programu regenerace panelových sídlišť byla zahájena v roce 2001, kdy ve 14 vybraných podporovaných akcích bylo proinvestováno 231 mil. Kč, dotace byly poskytnuty ve výši 150 mil. Kč. Program pokračoval v roce 2002, kdy bylo ve formě státní dotace 18 městům a obcím přiděleno 80 mil. Kč, proinvestováno bylo 135 mil. Kč. Při schvalování státního rozpočtu na rok 2003 nezískalo Ministerstvo pro místní rozvoj pro Program potřebné finanční zdroje, ale pro rok 2004 se opět podařilo finanční prostředky na Program regenerace panelových sídlišť prosadit.

Rozsah 130 stran.

Neprodejný výtisk.

(podrobněji viz předchozí článek)



Vladimír Hyvnar a kolektiv


Limity využití území

8. dodatek k příručce „Limity využití území“. Tento dodatek reaguje zejména na zákon č. 76/2002 Sb., o integrované prevenci a o omezování znečištění, o integrovaném registru znečišťování a o změně některých zákonů (zákon o integrované prevenci), na zákon č. 139/2002 Sb., o pozemkových úpravách a pozemkových úřadech a o změně zákona č. 229/1991 Sb., o úpravě vlastnických vztahů k půdě a jinému zemědělskému majetku a na zákon č. 320/2002 Sb., o změně a zrušení některých zákonů v souvislosti s ukončením činnosti okresních úřadů.

Dále byly provedeny úpravy vycházející z vyhlášky č. 545/2002 Sb., o postupu při provádění pozemkových úprav a náležitostech návrhu pozemkových úprav, vyhlášky MŽP č. 553/2002 Sb., kterou se stanoví hodnoty zvláštních imisních limitů znečišťujících látek, ústřední regulační řád a způsob jeho provozování včetně seznamu stacionárních zdrojů podléhajících regulaci, zásady pro vypracování a provozování krajských a místních regulačních řádů a způsob a rozsah zpřístupňování informací o úrovni znečištění ovzduší veřejnosti.

Úpravy byly rovněž provedeny u příslušných limitů požární ochrany, vyplývající z novelizované ČSN 73 0804 Požární bezpečnost staveb – Výrobní objekty a z dalších změn některých ČSN.

Cena 100,- Kč.



Vladimír Hyvnar a kolektiv

Limity využití území


9. dodatek k příručce „Limity využití území“. Dodatek reaguje zejména na zákon č. 131/2003 Sb., kterým se mění zákon č. 166/1999 Sb., o veterinární péči a o změně některých souvisejících zákonů (veterinární zákon).

Dále byly provedeny příslušné úpravy na základě vyhlášky MZe č. 7/2003 Sb., o vodoprávní evidenci, vyhlášky MZe č. 139/2003 Sb., o evidenci stavu povrchových a podzemních vod a způsobu ukládání údajů do informačního systému veřejné správy a vyhlášky MZe č. 195/2003 Sb., kterou se mění vyhláška č. 423/2001 Sb., o dokladech žádosti o rozhodnutí nebo vyjádření a o náležitostech povolení, souhlasů a vyjádření vodoprávního úřadu.

Dodatek rovněž zohledňuje nařízení vlády č. 61/2003 Sb., o ukazatelích a hodnotách přípustného znečištění povrchových vod a odpadních vod, náležitostech povolení k vypouštění odpadních vod do vod povrchových a do kanalizací a o citlivých oblastech, nařízení vlády č. 71/2003 Sb., o stanovení povrchových vod vhodných pro život a reprodukci původních druhů ryb a dalších vodních živočichů a o zjišťování a hodnocení stavu jakosti těchto vod a nařízení vlády č. 103/2003 Sb., o stanovení zranitelných oblastí a o používání a skladování hnojiv a statkových hnojiv, střídání plodin a provádění protierozních opatření v těchto oblastech.

Inovovány byly rovněž limity v souvislosti s vydáním nové ČSN 73 0873 - Zásobování požární vodou a Změny č. 4 ČSN 73 6005 – Prostorové uspořádání sítí technického vybavení.

Cena 55,- Kč.



Památkové lokality, územní plánování a cestovní ruch

Česká republika náleží z hlediska kulturních hodnot mezi nejbohatší země světa. Kulturní památky tvoří nejen významnou součást kulturního bohatství, ale současně představují vzhledem k neustálému nárůstu cestovního ruchu bohatství v nejzákladnějším smyslu. Je proto zapotřebí, aby se při zachování všech zásad památkové péče co nejvíce památek stalo vyhledávanými cíli cestovního ruchu.


Předpokladem úspěšného rozvoje památkových lokalit je účinné využití

nástrojů územního plánování, tj. územních plánů obcí a regulačních plánů a jejich propojení a koordinace s plány zásad ochrany památkových hodnot historických území a s požadavky cestovního ruchu.

Leták přináší rozbor dopadů cestovního ruchu na památkové lokality a doporučený obsah regulačního plánu jako nejúčinnějšího nástroje pro ochranu a všestranný rozvoj památkově významného území.

Rozsah 8 stran.

Cena 10,- Kč.



Protipovodňová ochrana v územně plánovací dokumentaci obcí

Aktualizované vydání informačního materiálu, který přináší základní informace o problematice ochrany před povodněmi ve vztahu k územnímu plánování. Cílem materiálu je upozornit na možnosti, které při navrhování protipovodňové ochrany poskytuje územně plánovací dokumentace – především územní plány obcí.

Rozsah 8 stran.

Cena 10,- Kč.



Zdenka Hladišová a kolektiv

Evidence územně plánovací činnosti v České republice Přehled o aktuálním stavu územně plánovací dokumentace a vybraných územně plánovacích podkladů – stav k 31. 3. 2003

Nový přehled o aktuálním stavu evidence územně plánovací činnosti, územně plánovací dokumentace a územně plánovacích podkladů obcí a krajů vychází již popáté.

Ročenka 2003 doplňuje statistické údaje a analýzy tak, aby vývoj pořizování územně plánovací dokumentace a vybraných územně plánovacích podkladů bylo


možno sledovat v časové řadě od roku 1997.

Výstupem evidence územně plánovací činnosti jsou především trvale aktualizované informace, zveřejňované na webových stránkách Ústavu územního rozvoje systémem iLAS a iKAS.

Přesto tisková podoba ročenky neztrácí svůj význam; dává příležitost uchovávat stav vývoje územně plánovací činnosti k určitému datu. Bez významu není ani to, že ročenka poskytuje těm pořizovatelům a zpracovatelům územně plánovací dokumentace a územně plánovacích podkladů, kteří nemají přístup na Internet, možnost porovnat své konkrétní územně plánovací aktivity v širším kontextu celého státu.

Rozsah 304 stran, 18 kartogramů A3.

Cena 365,- Kč.



Hana Šimková a kolektiv


**Územně plánovací dokumentace
Protipovodňová ochrana,
protipovodňová opatření –
sborník příkladů 1999 – 2002**

Publikace je již pátý sborník příkladů územních plánů a regulačních plánů zaměřených tentokrát na problematiku protipovodňové ochrany a její zohlednění v územně plánovací dokumentaci. Ministerstvo pro místní rozvoj České republiky takto pokračuje ve svém záměru pravidelně zveřejňovat ukázky územně plánovacích dokumentací, jmenovitě územních a regulačních plánů obcí, katalogovou formou. Publikace byla zpracována na základě zadání Ministerstva pro místní rozvoj České republiky Ústavem územního rozvoje v Brně. Výběr tématu sborníku byl ovlivněn povodní v srpnu roku 2002. Pro výběr dokumentací byla využita skutečnost, že některé obce, postižené povodněmi v roce 1997 a 1998, s ohle-

dem na další možné nebezpečí záplav, pořídily změny stávající územně plánovací dokumentace nebo pořídily územně plánovací dokumentaci novou.

Cílem sborníku je seznámit veřejnost s přístupem vybraných měst a obcí ke komplexnímu řešení protipovodňové ochrany a poskytnout pořizovatelům, projektantům i uživatelům zkušenosti se zohledňováním protipovodňových opatření při pořizování územně plánovacích dokumentací pro srovnání, inspiraci i případnou kritiku. V žádném případě se nejedná o výběr vzorových ukázek, určených k „převzetí“. Příklady by měly především posloužit těm obcím, které se rozhodly aktualizovat svoji rozpracovanou ÚPD, nebo provést změny ve schválené ÚPD v souvislosti s „Programem podpory územně plánovací dokumentace obcí postižených povodněmi se zaměřením na protipovodňovou ochranu“, který vyhláší Ministerstvo pro místní rozvoj.

Rozsah 128 stran.
Cena 200,- Kč.



Miriam Blažková

**Dotčené orgány státní správy
v procesu územního plánování
a územního řízení**

Publikace je II. vydáním publikace vydané pod stejným názvem a se stejným obsahem v roce 1999. Vzhledem k zásadním změnám v souvislosti s ukončením činnosti okresních úřadů, kdy se převádějí kompetence okresních úřadů především na kraje a pověřené obecní úřady obcí s rozšířenou působností (zákon č. 320/2002 Sb.) došlo v roce 2002 ke změně prakticky všech právních předpisů vztahujících se k řešené oblasti.

Příslušné dotčené orgány státní správy jsou přiřazeny k jednotlivým druhům územně plánovací dokumentace (územní plán velkého územního celku, územní plán obce a regulační plán) a jednotlivým typům územního rozhodnutí (rozhodnutí o umístění stavby, rozhodnutí o využití

území, rozhodnutí o chráněném území nebo o ochranném pásmu, rozhodnutí o stavební uzávěře, rozhodnutí o dělení nebo scelování pozemků).

Každá kapitola je rozdělena na tabulkovou a textovou část. V tabulkové části jsou pro jednotlivé obory působnosti (ochrana životního prostředí, ochrana přírody a krajiny, vodní hospodářství atd.) přiřazeny příslušné dotčené orgány státní správy a dále pak právní předpisy (s uvedením typu správního úkonu – stanovisko, posudek, souhlas, vyjádření apod.), které se přímo dotýkají jednotlivých druhů územně plánovací dokumentace či územního rozhodnutí. Textová část doplňuje údaje v tabulce o přesnou citaci jednotlivých paragrafů dotčených zákonů a vyhlášek.

Publikace je určena především pro státní správu, tzn. pro pracovníky orgánů územního plánování a stavebních úřadů.
Rozsah 274 stran.
Cena 465,- Kč.

*Ing. arch. Miriam Blažková
Ústav územního rozvoje Brno*