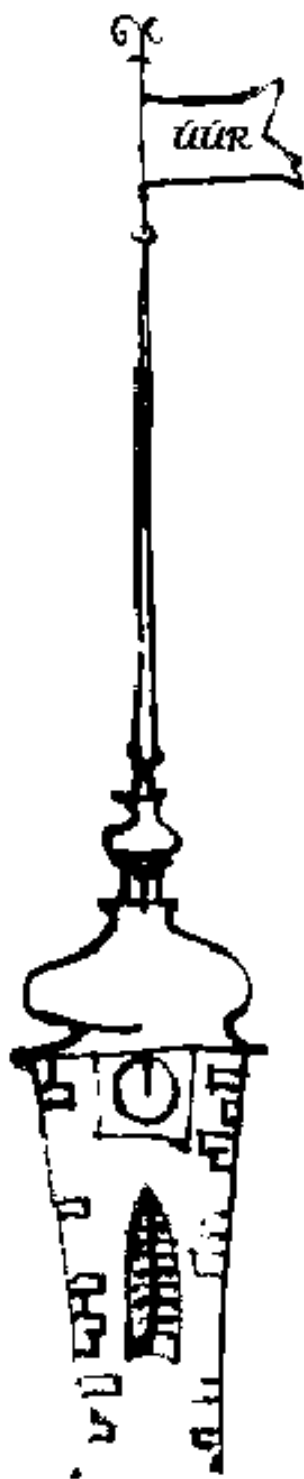


VÝROČNÍ ZPRÁVA ZA ROK 2014

Brno, březen 2015

ČESKÁ REPUBLIKA
ÚSTAV ÚZEMNÍHO ROZVOJE
organizační složka státu



se sídlem:

Jakubské nám. 644/3, 658 34 Brno,

Tel.: +420 542 423 111

e-mail: sekretariat@uur.cz

<http://www.uur.cz>

Zprávu předkládá:

Ing. Alena Navrátilová
pověřená řízením ÚÚR

Zřizovatel:

Ministerstvo pro místní rozvoj ČR

Staroměstské nám. 6, Praha 1

OBSAH

1.	ÚVOD.....	4
2.	CHARAKTERISTIKA ÚSTAVU ÚZEMNÍHO ROZVOJE V ROCE 2014.....	6
2.1	NÁPLŇ PRÁCE	6
2.1.1	Seznam úkolů řešených ÚÚR v roce 2014	7
2.1.2	Provozní a mzdové náklady na jednotlivé úkoly v roce 2014	9
2.1.3	Struktura odběratelů	11
2.1.4	Přehled nejdůležitějších činností a úkolů s vazbou na strukturu odběratelů.....	12
2.2	ORGANIZAČNÍ STRUKTURA A PERSONÁLNÍ OBSAZENÍ	15
2.2.1	Organizační schéma ÚÚR.....	15
2.2.2	Personální obsazení	15
2.3	HOSPODAŘENÍ ORGANIZACE V ROCE 2014.....	18
2.3.1	Základní hospodářské ukazatele	19
2.3.2	Vyhodnocení čerpání rozpočtu výdajů a příjmů	20
3.	VÝSLEDKY KONTROL PROVEDENÝCH ZA ROK 2014	23
3.1	Kontroly vnější	23
3.2	Vlastní prověrky	23

PŘÍLOHA 1. Publikační činnost 2011 – 2014

PŘÍLOHA 2. Výroční zpráva o poskytování informací podle zákona č. 106/1999 Sb.,
o svobodném přístupu k informacím za rok 2014

PŘÍLOHA 3. Hodnocení odborných úkolů ÚÚR za rok 2014 - *samostatný sešit*

1. ÚVOD

Ústav územního rozvoje (dále jen ÚÚR nebo ústav) byl zřízen ve smyslu zákona č. 576/1990 Sb., o pravidlech hospodaření s rozpočtovými prostředky České republiky a obcí v České republice (rozpočtová pravidla republiky) rozhodnutím ministra hospodářství České republiky č. 42/1994 ze dne 25. května 1994 č. j. 172 785/94-33 k 1. září 1994 jako **rozpočtová organizace**.

S účinností od 1. ledna 2001 ve smyslu § 51 odst. 1 zákona č. 219/2000 Sb., o majetku České republiky a jejím vystupování v právních vztazích, ve znění pozdějších předpisů a vyhlášky č. 62/2001 Sb., o hospodaření organizačních složek státu a státních organizací s majetkem státu, se stal ÚÚR rozhodnutím ministra pro místní rozvoj č. 47/2001 ze dne 27. září 2001 č. j. 21370/2001-31 **organizační složkou státu**.

Předmět činnosti ústavu je zřizovací listinou vymezen následovně:

- zpracovávání podkladů pro operativní činnost zřizovatele,
- metodická, konsultační a rešeršní činnost,
- studijní, informační, dokumentační, organizační, publikační a vydavatelská činnost,
- příprava podkladů pro legislativu,
- tvorba informačních systémů,
- navrhování technických požadavků na stavby, jejich soustavná aktualizace a vyhodnocování příčin havárií staveb nebo účast při něm, pokud se svým rozsahem nebo opakovanými důsledky ve značné míře dotýkají veřejných zájmů,
- organizace mezinárodního odborného styku a účast v mezinárodních organizacích,
- organizování seminářů a přednášek,
- spolupráce s vysokými školami, vědeckými institucemi a specializovanými expertními pracovišti,
- další úkoly podle rozhodnutí zřizovatele.

Obory činností ústavu v působnosti zřizovatele byly zřizovací listinou vymezeny takto:

- územní plánování a stavební řád,
- výstavba,
- regionální politika,
- bydlení a bytová politika,
- programy územního rozvoje regionů a obcí České republiky,
- cestovní ruch,
- evropské záležitosti.

Výkonem zřizovatelské funkce ÚÚR je od jeho zřízení roku 1994 pověřen Odbor územního plánování Ministerstva hospodářství a následně Ministerstva pro místní rozvoj.

Činnost ústavu v roce 2014 probíhala v předmětech činnosti daných zřizovací listinou s výjimkou řešení úkolů z oblasti cestovního ruchu a výstavby, které nebyly ÚÚR zadány. Práce byly zajišťovány především vlastními zaměstnanci ústavu, dále pomocí kooperací formou smluv o dílo a dohodami o provedení práce.

Zadávání, vedení a kontrola úkolů je prováděna věcně příslušným odborem MMR, který úkol zadal a Odborem územního plánování. Zaměření práce stejně jako rozsah a obsah jednotlivých úkolů je průběžně projednáván se zadavateli úkolů, zejména formou tzv. kontrolních dnů. Převzetí úkolu potvrzuje garant úkolu MMR vyplněním *Předávacího protokolu úkolu ÚÚR*, kde hodnotí splnění zadání, kvalitu výstupu a jeho další využitelnost.

V roce 2014 zadaly ústavu úkoly odbory: územního plánování, stavebního řádu, rozvoje a strategie regionální politiky, politiky bydlení, evropské územní spolupráce a evropských záležitostí.

Průřezové úkoly, které jsou určeny pro všechny věcně příslušné odbory MMR a širokou odbornou veřejnost, např. *Vedení knihovny, dokumentační činnost* a vydávání časopisu *Urbanismus a územní rozvoj*, zadává a garantuje Odbor územního plánování.

V ÚÚR je naplněn § 83 zákona č. 435/2004 Sb. o zaměstnanosti, týkající se plnění povinného 4% podílu zaměstnávání osob se zdravotním postižením.

2. CHARAKTERISTIKA ÚSTAVU ÚZEMNÍHO ROZVOJE V ROCE 2014

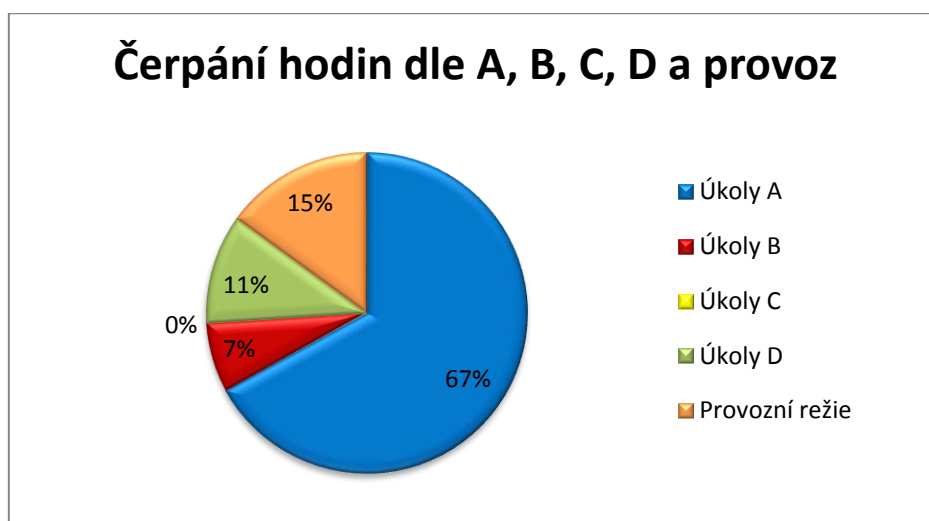
2.1 NÁPLŇ PRÁCE

Činnost ústavu byla v roce 2014 rozdělena do čtyř okruhů:

- A. Stálé činnosti
- B. Tematické úkoly
- C. Publikační činnost
- D. Interní úkoly

Rozdělení skutečné kapacity podle činností

	hodin	%
Skutečná kapacita za r. 2014	53 113	100
<i>z toho odpracováno:</i>		
na úkolech A	35 590	67
na úkolech B	3 662	7
na úkolech C	47	0
na úkolech D* (bez IÚ 4 Provozní režie)	5 651	11
režie provozní **	8 163	15



Poznámka:

* Do skupiny úkolů „D“ jsou zařazeny interní úkoly IÚ 1 - Správa informačních a komunikačních technologií, IÚ 2 - Aplikace GIS a IÚ 3 - Odborná režie, které se svým řešením podílí na odborných úkolech (odborných činnostech A, B, C) ÚÚR.

Do režie k odborným činnostem je započtena konzultační činnost zaměstnanců na úkolech, na kterých nejsou řešiteli, cca 10 pracovních dní každého z nově nastupujících zaměstnanců, kapacita věnovaná zpracování výroční zprávy, přípravě plánu činnosti ústavu na r. 2015, kapacita na přípravu úkolů, které nebyly z různých důvodů v konečném řešení zařazeny do plánu práce ústavu, činnost ředitele a vedoucích oddělení věnovaná chodu organizační složky a část kapacity zaměstnankyň kanceláře ředitele.

** Do provozní režie jsou započteny práce vykázané na interním úkolu IÚ 4 vykonávané především zaměstnanci Kanceláře ředitele.

2.1.1 Seznam úkolů řešených ÚÚR v roce 2014

(Popis jednotlivých úkolů je uveden v příloze č. 3)

A. STÁLÉ ČINNOSTI

A.1	Dokumentační, informační a vydavatelská činnost
A.1.1/ÚP	Vedení knihovny, dokumentační činnost
A.1.2/ÚP	Vydávání časopisu Urbanismus a územní rozvoj
A.1.3/ÚP	Aktualizace internetové prezentace „Limity využití území“
A.1.4/ÚP	Dotčené orgány
A.1.5/ÚP	Slovník územního rozvoje
A.1.6/ÚP	Konzultační středisko ke stavebnímu právu
A.1.8/ÚP	Politika územního rozvoje
A.1.9/ÚP	Principy a pravidla územního plánování
A.1.10/ÚP	Urbanistické zásady a principy v ÚPD
A.2	Operativní úkoly
A.2.1/ÚP	Poradenská činnost pro veřejnou správu
A.2.2/RP	Regionální informační servis a mapový server
A.3	Zahraniční spolupráce - participace ÚÚR na mezinárodních aktivitách
A.3.1/RP	Činnost Národního kontaktního místa ESPON
A.3.2/BP	NUO - Habitat
A.3.3/ÚP	Společná strategie územního rozvoje států V4+2
A.4	Monitorování, zpracování dat, www informace
A.4.1/ÚP	Evidence územně plánovací činnosti
A.4.2/ÚP	Portál územního plánování
A.4.4/RP	Monitoring mikroregionů a podpora jejich rozvoje
A.4.7/RP	Monitoring indikátorů pro hodnocení strategie regionálního rozvoje
A.4.10/ÚP	Dotazníkové šetření a podklady pro Analýzu stavu na úseku územního plánování a stavebního řádu – úřady územního plánování a obecné stavební úřady
A.4.13/SŘ	Systém stavebně technické prevence
A.4.15/SŘ	Dotazníkové šetření a podklady pro Analýzu stavu na úseku územního plánování a stavebního řádu – speciální stavební úřady

B. TEMATICKÉ ÚKOLY

B.2/ÚP	Zvyšování kultury výstavby – Evropské Fórum Politik architektury (EFAP)
B.3/ÚP	Metodická pomoc žadatelům o dotaci z fondů EU
B.12/ÚP	Metodiky na úseku územního plánování
B.13/BP	Vybrané údaje o bydlení 2013

C. PUBLIKACE

C.1/ÚP	Společná strategie územního rozvoje států V4+2
--------	--

D. INTERNÍ ÚKOLY

IÚ 1	Správa informačních a komunikačních technologií
IÚ 2	Správa GIS
IÚ 3	Odborná režie
IÚ 4	Provozní režie

2.1.2 Provozní a mzdové náklady na jednotlivé úkoly v roce 2014

A. STÁLÉ ČINNOSTI

Úkol č.	Zaměstnanci ÚÚR (hodiny)	Provozní hodina v Kč ¹	Mzdová hodina v Kč	CELKEM v Kč
A.1	Dokumentační, informační a vydavatelská činnost			
A.1.1/ÚP	4 386	688 602	1 061 412	1 750 014
A.1.2/ÚP	3 501	549 657	847 242	1 396 899
A.1.3/ÚP	1 685	264 545	407 770	672 315
A.1.4/ÚP	483	75 831	116 886	192 717
A.1.5/ÚP	341	53 537	82 522	136 059
A.1.6/ÚP	1 500	235 500	363 000	598 500
A.1.8/ÚP	4 607	723 299	1 114 894	1 838 193
A.1.9/ÚP	1 055	165 635	255 310	420 945
A.1.10/ÚP	485	76 145	117 370	193 515
A.2	Operativní úkoly			
A.2.1/ÚP	2 780	436 460	672 760	1 109 220
A.2.2/ÚP	180	28 260	43 560	71 820
A.3	Zahraniční spolupráce, participace ÚÚR na mezinárodních aktivitách			
A.3.1/ÚP	789	123 873	190 938	314 811
A.3.2/BP	290	45 530	70 180	115 710
A.3.3/ÚP	915	143 655	221 430	365 085
A.4	Monitorování, zpracování dat, www informace			
A.4.1/ÚP	3 129	491 253	757 218	1 248 471
A.4.2/ÚP	868	136 276	210 056	346 332
A.4.4/RP	1 417	222 469	342 914	565 383
A.4.7/RP	280	43 960	67 760	111 720
A.4.10/ÚP	1 131	177 567	273 702	451 269
A.4.13/SŘ	4 462	700 534	1 079 804	1 780 338
A.4.15/SŘ	1 306	205 042	316 052	521 094

¹ Provozní hodina činí 157,- Kč ⇒ přímé věcné náklady za rok 2014 na jednoho zaměstnance (t. j. náklady na provoz celkem /minus/ FKSP /minus/ kooperace /poděleno/ fondem pracovní doby na 1 zaměstnance v hodinách na rok 2014 (hod.) /poděleno/ počtem zaměstnanců

² Mzdová hodina činí 242,- Kč ⇒ mzdové náklady (vč. povinného pojištění) za rok 2014 na jednoho zaměstnance (t. j. celkové mzdové náklady vč. povinného pojištění /minus/ OOV na rok 2014 /poděleno/ na 1 zaměstnance fondem pracovní doby v hodinách na rok 2014 (hod.) /poděleno/ počtem zaměstnanců)

B. TEMATICKÉ ÚKOLY

Úkol č.	Zaměstnanci ÚÚR (hodiny)	Provozní hodina v Kč ¹	Mzdová hodina v Kč ¹	CELKEM v Kč
B.2/ÚP	587	92 159	142 054	234 213
B.3/ÚP	337	52 909	81 554	134 463
B.12/ÚP	2 376	373 032	574 992	948 024
B.13/BP	362	56 834	87 604	144 438

C. PUBLIKACE

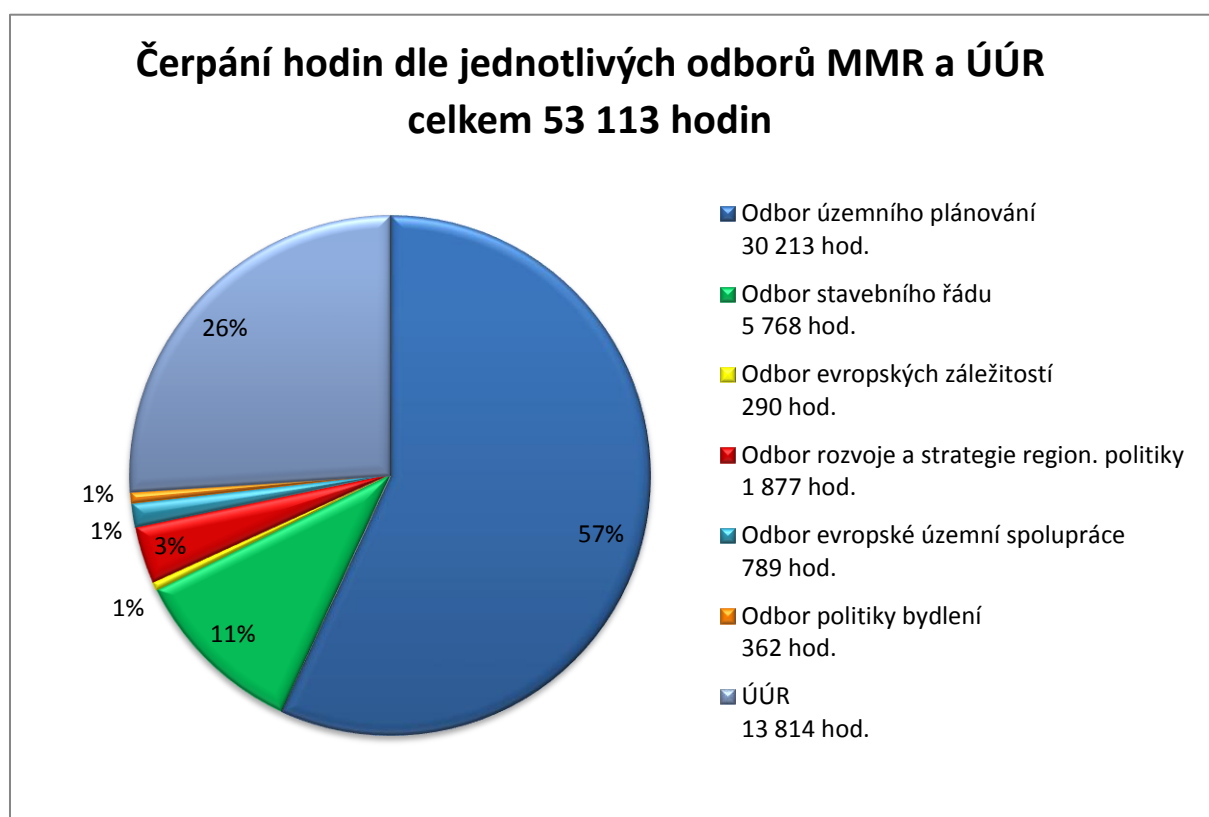
Úkol č.	Zaměstnanci ÚÚR (hodiny)	Provozní hodina v Kč ¹	Mzdová hodina v Kč ¹	CELKEM v Kč
C.1/ÚP	47	7 379	11 374	18 753

D. INTERNÍ ÚKOLY

Úkol č.	Zaměstnanci ÚÚR (hodiny)	Provozní hodina v Kč ¹	Mzdová hodina v Kč ¹	CELKEM v Kč
IÚ 1	1 958	307 406	473 836	781 242
IÚ 2	381	59 817	92 202	152 019
IÚ 3	3 312	519 984	801 504	1 321 488
IÚ 4	8 163	1 281 591	1 975 446	3 257 037

2.1.3 Struktura odběratelů

Hlavním a nejdůležitějším odběratelem úkolů řešených ústavem je zřizovatel, tj. Ministerstvo pro místní rozvoj. Zejména prostřednictvím publikací, www stránek a časopisu se ale okruh odběratelů rozšiřuje o orgány státní správy a samosprávy a odbornou veřejnost (jiná ministerstva a jejich podřízené organizace, krajské úřady, úřady územního plánování, stavební úřady, projektanti, vysoké školy, studenti, knihovny a další), kterým slouží k celoživotnímu vzdělávání.



V roce 2014 pokračovala spolupráce s vysokými školami, a to zejména s Fakultou architektury VUT v Brně, s Fakultou architektury ČVUT v Praze, Ekonomicko-správní a Přírodovědeckou fakultou MU v Brně. Spolupráce byla realizována především účastí zaměstnanců ÚÚR v hodnotitelských komisích pro diplomové a doktorandské práce, účastí na pořádaných akcích a přednáškami na vybraná témata. Byla také poskytnuta bezplatná praxe studentu Ekonomicko-správní fakulty MU v ÚÚR.

Prostřednictvím www stránek ústavu (www.uur.cz) jsou výsledky činnosti ústavu prezentovány na internetu.

2.1.4 Přehled nejdůležitějších činností a úkolů s vazbou na strukturu odběratelů

Prostřednictvím ÚÚR zajišťuje Odbor územního plánování v souladu se stavebním zákonem metodickou podporu uplatňování soudobých poznatků územního plánování a poznatků stavebně technických, jakož i veřejných zájmů ve výstavbě a stavebnictví, zejména v ochraně životů a zdraví, v péči o životní prostředí a v ochraně kulturního, archeologického a přírodního dědictví.

Ústav územního rozvoje splňuje výše uvedený úkol mimo jiné vydáváním *publikací prostřednictvím internetu* a časopisu *Urbanismus a územní rozvoj*. Odborné veřejnosti je určena veřejně přístupná *odborná knihovna*, poskytující knihovnické a informační služby. Její knihovní fond je dostupný klasickým způsobem a informace o něm i přes internet.

Nejdůležitější publikace/příručky, určené pořizovatelům a projektantům územně plánovací dokumentace a územně plánovacích podkladů, jsou pravidelně aktualizovány na webových stránkách ÚÚR, např. *Limity využití území, Dotčené orgány, Principy a pravidla územního plánování* aj.

Dalším důležitým výstupem činnosti ÚÚR je spolupráce na vypracování metodických návodů MMR, souvisejících zejména s pořizováním územně plánovací dokumentace a územně analytických podkladů, které jsou zveřejňovány na www stránkách Ministerstva pro místní rozvoj, resp. na www stránkách ÚÚR. Ústavem územního rozvoje bylo v roce 2014 zpracováno a publikováno na www stránkách celkem 9 metodik, dalších 22 metodik bylo rozpracováno, z toho 12 předáno na OÚP MMR k posouzení. Jednalo se jednak o metodiky nové a jednak o aktualizace dřívějších metodik, zveřejněných na www stránkách ÚÚR v předešlých letech.

Činnost *Konzultačního střediska ke stavebnímu právu* představuje významnou část komunikace s orgány veřejné správy. Účelem konzultačního střediska je poskytovat konzultační a metodickou pomoc krajským úřadům, úřadům územního plánování a obcím úřadům při plnění úkolů, které pro ně vyplývají ze stavebního zákona a touto pomocí jim usnadnit i činnost spojenou s vyřizováním dotazů, se kterými se na ně obrací veřejnost. Konzultační středisko má za cíl sjednocovat výkon státní správy při aplikaci stavebního zákona č. 183/2006 Sb., ve znění pozdějších předpisů, v praxi. Na základě vyhodnocení dosavadních zkušeností a poznatků z činnosti konzultačního střediska se ukazuje, že sjednocovat výklady stavebního zákona a příslušných vyhlášek poskytované a uplatňované jednotlivými složkami veřejné správy je nezbytné. Konzultační středisko provozuje na webu ÚÚR samostatné stránky. Pro orgány veřejné správy je v jejich rámci k dispozici internetová diskuse. Odborné veřejnosti jsou dále k dispozici informace v podobě otázek a odpovědí v rubrice *1000 otázek*.

Rovněž portály spravované ÚÚR, tj. *Portál územního plánování* a *Slovník územního plánování*, napomáhají odborné i laické veřejnosti plnohodnotně se seznámit se všemi zásadními požadavky vyplývajícími z územního plánování. *Portál územního plánování* je otevřeným, průběžně aktualizovaným systémem odkazů (rozcestníkem) na relevantní informace v oboru územního plánování a územního rozvoje, vyplývajících jak z činností ÚÚR, tak externích zdrojů. Cílem *Slovníku územního plánování* je udržovat definice pojmů územního plánování a souvisejících oborů v souladu s aktuálními právními předpisy.

V roce 2014 byly soustavně sledovány relevantní podklady pro aktualizaci *Politiky územního rozvoje ČR 2008* (PÚR). Bylo zpracováno několik znění *návrhu aktualizace č. 1 PÚR ČR 2008*. Součástí této *aktualizace...* je Vyhodnocení vlivů PÚR na udržitelný rozvoj území, které formou kooperace zpracovala firma EKOTOXA, s.r.o. Součástí řešení úkolu byla i aktivní účast řešitelů na jednáních Konzultačního výboru pro PÚR.

V roce 2014 pokračovala spolupráce na úseku územního rozvoje států V4+2 (Bulharska, České republiky, Maďarska, Polska, Rumunska a Slovenska). V souladu se závěry ministrů států V4+2 zodpovědných za územní rozvoj byl dokončen dokument *Společná strategie územního rozvoje států V4+2*, který byl přijat ministry zodpovědnými za územní rozvoj příslušných států na zasedání v dubnu 2014 v Budapešti. Kromě zpracování několika kapitol byl ÚÚR pověřen i koordinací znění tohoto dokumentu.

Odborem evropské územní spolupráce je ÚÚR pověřen výkonem činnosti *Národního kontaktního místa programu ESPON v ČR (European Spatial Planning Observation Network – Evropská monitorovací síť pro územní rozvoj a soudržnost)*.

Odborem evropských záležitostí je ÚÚR pověřen výkonem činnosti *Národního centra bydlení a rozvoje sídel v České republice (Agenda HABITAT – National Urban Observatory)*.

Dále je ústav členem *SPA-CE-NET (Network of Spatial Research and Planning Institutes in Central and Eastern Europe)* – sítě středoevropských metodických a výzkumných institucí, zabývajících se výzkumem, monitoringem i operativním servisem územního a prostorového plánování na evropské, celostátní, regionální i lokální úrovni.

V rámci mezinárodní spolupráce byla umožněna bezplatná stáž studentce doktorandského studia z Ústavu krajinářské architektury Wroclawské univerzity životního prostředí a věd o živé přírodě v Polsku.

Ústav územního rozvoje v rámci stálých činností řeší rovněž řadu monitorovacích úloh. V souladu se stavebním zákonem byl zřizovatelem pověřen vedením *Evidence územně plánovací činnosti*, jejímž předmětem jsou data o územně plánovací dokumentaci a územních studiích včetně průběhu jejich pořizování, dále pak zastavitelných plochách a účelu jejich využití. Pro zajištění evidence a jejího zveřejňování způsobem umožňujícím dálkový přístup ÚÚR vyvíjí a provozuje webové aplikace pro prohlížení a on-line aktualizaci databáze pověřenými pracovníky krajských úřadů. Informace o schválených územních plánech významně ovlivňují rozhodování soukromého sektoru o tom, kam vloží své prostředky a jaký bude jeho podíl na rozvoji obcí nebo krajů. Tyto informace jsou dále jedním z rozhodujících podkladů pro získávání veřejných prostředků, a to i z evropských fondů.

Další významnou úlohou, zadanou Odborem rozvoje a strategie regionální politiky, je provozování *Informačního systému mikroregionů* jako podkladu pro podporu jejich rozvoje. Pro uvedený odbor byla dokončena i další monitorovací úloha – *Indikátory pro hodnocení realizace Strategie regionálního rozvoje*.

Pro Odbor politiky bydlení byly zpracovány úkoly *Vybrané údaje o bydlení a Hodnocení projektů regenerace panelových sídlišť*.

S ohledem na měřítko se řešeným úkolům vymyká další monitorovací úloha *Systém stavebně technické prevence*. Sledovanou jednotkou je v tomto případě stavba a její konstrukce, zatímco předmětem řešení ostatních úkolů je území, požadavky na jeho využití a možnosti jeho využití. V rámci úkolu je provozována a dále vyvíjena webová aplikace iSSTP (on-line systém stavebně technické prevence), která obsahuje získaná data o událostech (vady, poruchy a havárie staveb). V průběhu roku započala příprava na rozšíření systému o speciální, vojenské a jiné stavební úřady. Později byly také osloveny všechny vodoprávní a silniční správní úřady. V prosinci byl zahájen testovací provoz pro vnitřní testování funkčnosti systému.

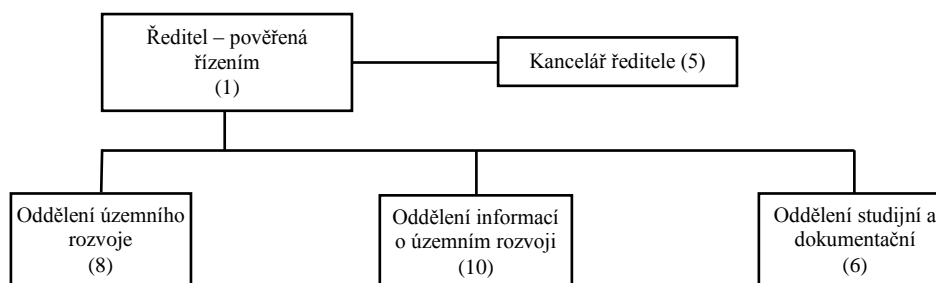
Některé výsledky práce ústavu byly pro další zlepšení informovanosti odborné veřejnosti uvedeny v časopisu *Urbanismus a územní rozvoj*. Časopis s pravidelnými přílohami vychází 6x ročně. Odběratelům časopisu byl s č. 3/2014 poskytnut jako mimořádná příloha sborník ze semináře AUÚP na téma *Strategie, urbanismus a architekt města* a s číslem 6/2014 sborník *Hledání plánu pro město – regulační plán či územní studie?*. K číslu 5/2014 byla také vytištěna příloha *Ústav územního rozvoje 1994 – 2014*.

Výsledky činnosti ústavu jsou prezentovány na internetu prostřednictvím webových stránek ústavu (www.uur.cz). Stránky jsou archivovány několikrát ročně a jejich záznam je součástí České národní bibliografie a katalogu NK ČR.

2.2 ORGANIZAČNÍ STRUKTURA A PERSONÁLNÍ OBSAZENÍ

2.2.1 Organizační schéma ÚÚR

Organizační schéma k 31. 12. 2014



Počet zaměstnanců k 31. 12. 2014 činil 30 osob.

2.2.2 Personální obsazení

Od 1. 1. do 31. 12. 2014 řídila ÚÚR Ing. Alena Navrátilová, pověřená řízením Ústavu územního rozvoje (pověření ministra pro místní rozvoj z 29. června 2012).

Zástupcem ředitele a vedoucím oddělení informací o územním rozvoji byl Ing. arch. Jaroslav Tušer, CSc. Vedoucí oddělení studijního a dokumentačního byla PhDr. Lenka Ježková. Vedoucí oddělení územního rozvoje byla Ing. arch. Naděžda Rozmanová.

V následujícím seznamu jsou uvedeni všichni zaměstnanci ÚÚR k 31. 12. 2014.

ŘEDITEL/ POVĚŘENÁ ŘÍZENÍM:

- **Ing. Alena NAVRÁTILOVÁ**
specializace: návrhy právních předpisů s celostátní působností na úseku územního plánování, metodiky, strategické dokumenty, politika územního rozvoje

KANCELÁŘ ŘEDITELE:

- Ivana HENEŠOVÁ – domovnicka, administrativní a spisový pracovník
- Ing. Petr HLADIŠ – správce informačních a komunikačních technologií
specializace: správa sítě, koncepce a tvorba informačních systémů a aplikací pro podporu řešení odborných úkolů a jejich prezentaci, programování, administrátor elektronického tržiště, technická redakce www stránek
- Ing. Hana MINÁŘOVÁ – administrativní a spisový pracovník, asistentka, pokladní
specializace: sekretářské práce, zajišťování registrace a archivace závažných dokumentů, vedení pokladny
- Zdeňka PEŤOVÁ – hlavní účetní, správce rozpočtu
- Dana VÍTKOVÁ – referent majetkové správy, personalista

ODDĚLENÍ ÚZEMNÍHO ROZVOJE

- **Ing. arch. Naděžda ROZMANOVÁ** – *vedoucí oddělení*
– referent státní správy a samosprávy
specializace: územní plánování - konzultační a poradenská činnost, metodiky; metodické pomůcky k pravidlům územního rozvoje, podklady k celostátním politikám a koncepcím rozvoje, problematika občanského vybavení, rozvoj a obnova venkova, brownfields
- **Ing. arch. Pavla BALABÁNOVÁ, CSc.** – referent státní správy a samosprávy
specializace: územní plánování - konzultační a poradenská činnost, metodiky, metodické pomůcky k pravidlům územního rozvoje, podklady k celostátním politikám a koncepcím rozvoje, zeleň, rekreace a krajina
- **Ing. Dana CHLUPOVÁ** – referent státní správy a samosprávy
specializace: systém stavebně technické prevence; rozvoj bydlení, bytová politika; územní plánování – odpadové hospodářství; regenerace panelových sídlišť
- **Ing. arch. Milada CHROBOCZKOVÁ** – referent státní správy a samosprávy
specializace: územní plánování - konzultační a poradenská činnost, metodiky, metodické pomůcky k pravidlům územního rozvoje, podklady k celostátním politikám a koncepcím rozvoje, brownfields
- **Ing. Zdeňka KUČEROVÁ** – referent státní správy a samosprávy
specializace: územní plánování se zaměřením na technickou infrastrukturu, výrobu, těžbu, odpadové hospodářství, brownfields, metodiky k územně analytickým podkladům, politika územního rozvoje
- **Ing. Igor KYSELKA, CSc.** – referent státní správy a samosprávy
specializace: územní plánování – ochrana přírody a krajiny, územní systém ekologické stability, zeleň v krajině a sídlech, plánování krajiny, pozemkové úpravy, metodiky, politika územního rozvoje; mezinárodní spolupráce; regionální politika
- **RNDr. Vladimíra LABOUNKOVÁ** – referent státní správy a samosprávy
specializace: regionální politika, mikroregiony, trh práce, demografie a problematika osídlení, strategické dokumenty regionálního plánování a mikroregionů; politika územního rozvoje
- **Ing. Ludmila ROHREROVÁ** – referent státní správy a samosprávy
– *zástupce vedoucí oddělení*
specializace: regionální politika vč. mezinárodní spolupráce; bytová politika; územní plánování – limity využití území, spolupráce na metodikách a politice územního rozvoje; dokumentační činnost u vybraných českých a zahraničních časopisů

ODDĚLENÍ INFORMACÍ O ÚZEMNÍM ROZVOJI:

- **Ing. arch. Jaroslav TUŠER, CSc.** – vedoucí oddělení
– referent státní správy a samosprávy
– zástupce ředitele/pověřené řízením
specializace: územní plánování – metodiky na úseku územního plánování, politika územního rozvoje, ZÚR, ÚP, ÚAP, poradenská činnost pro veřejnou správu; ekologické principy, udržitelný rozvoj; GIS (ArcMap) a CAD (Microstation)
- **Ing. Michal ARTIM** – projektant informačních a komunikačních systémů
specializace: koncepce informačních systémů a aplikací pro podporu řešení odborných úkolů a jejich prezentaci; metodické, analytické, normotvorné a projekční práce, testování; evidence územně plánovací činnosti
- **Ing. arch. Zuzana GAJDÍKOVÁ** – referent státní správy a samosprávy
specializace: územní plánování – zpracování metodických pomůcek, konzultační a poradenská činnost pro veřejnou správu, zveřejňování a správa informací; publikace výsledků činnosti ÚÚR včetně www
- **Ing. arch. Zdenka HLADIŠOVÁ** – referent státní správy a samosprávy
– zástupce vedoucího oddělení
specializace: územní plánování – metodiky na úseku územního plánování, evidence územně plánovací činnosti; koncepce a tvorba informačních systémů a aplikací pro podporu řešení odborných úkolů a jejich prezentaci; GIS (ArcMap); CAD (Microstation); www
- **Mgr. Marek CHMELAŘ** – referent státní správy a samosprávy
specializace: geografie na úseku územního a regionálního plánování; tvorba geografických informačních systémů (ArcGIS Desktop, ArcGIS Server) pro podporu řešení odborných úkolů a jejich prezentaci
- **Ing. František NANTL** – referent státní správy a samosprávy
specializace: územní plánování se zaměřením na dopravní infrastrukturu, politika územního rozvoje; GIS (ArcMap), DTP (Adobe Photoshop); posuzovací, konzultační a poradenská činnost na úseku územního plánování v oblasti dopravy; technická podpora uživatelů ICT
- **Ing. Monika NOVÁKOVÁ** – referent státní správy a samosprávy
specializace: koncepce a tvorba informačních systémů na úseku územního plánování; evidence ICT; DTP (Adobe Photoshop), GIS (ArcMap); regionální ekonomie, socioekonomická data a operační programy přeshraniční spolupráce; publikace výsledků činnosti ÚÚR včetně www
- **Ing. Dana PLESKAČOVÁ** – referent státní správy a samosprávy
specializace: stavební řád – koncepce, tvorba a správa systému stavebně technické prevence; stavebně technické příčiny vad, poruch a havárií staveb, jejich zjišťování a vyhodnocování příčin a související konzultační a poradenská činnost pro veřejnou správu; publikace výsledků činnosti ÚÚR včetně www
- **Ing. Daniel RYCHLÝ** – programátor
specializace: koncepce a tvorba informačních systémů a aplikací pro podporu řešení odborných úkolů a jejich prezentaci; programátorské práce, koordinace a vývoj

aplikačního programového vybavení pro podporu řešení odborných úkolů a jejich prezentaci; publikace výsledků činnosti ÚÚR na www

- Ing. arch. Hana ŠIMKOVÁ, Ph.D. – referent státní správy a samosprávy
specializace: územní plánování – kulturní hodnoty území, památková ochrana vč. vazeb na cestovní ruch; bydlení; koncepce a tvorba informačních systémů na úseku územního plánování; prezentace, GIS (ArcMap), CAD (Microstation), publikace výsledků činnosti ÚÚR včetně www

ODDĚLENÍ STUDIJNÍ A DOKUMENTAČNÍ:

- **PhDr. Lenka JEŽKOVÁ** – *vedoucí oddělení*
– knihovník
specializace: koncepce a metodika databáze knihovny, hesláře v oblasti územního plánování, rešeršní práce, agenda ISBN, akvizice, dokumentační práce
- Tamara BLATOVÁ, DiS. – technický redaktor
specializace: redaktor časopisu, distribuce publikací
- Ivana DIVIŠOVÁ – knihovník
specializace: vedení knihovny, referent BOZP
- Mgr. Jan DRBUŠEK - referent státní správy a samosprávy
specializace: mezinárodní spolupráce (ESPON, NUO HABITAT); příprava projektů z evropských fondů
- Ing. arch. Lubor FRIDRICH – redaktor - novinář,
– referent státní správy a samosprávy
– zástupce vedoucí oddělení
specializace: šéfredaktor časopisu, mezinárodní spolupráce (ESPON)
- Mgr. Kateřina KUCHAROVÁ – překladatel
specializace: odborné překlady

2.3 HOSPODAŘENÍ ORGANIZACE V ROCE 2014

2.3.1 Základní hospodářské ukazatele

Období: 2014

KAPITOLA: 317

v tis. Kč

Ukazatel	Rozpočet 2014		Skutečnost 2014	% plnění 3:2
	schválený	po změnách		
	1	2	3	4
Běžné výdaje celkem	-	23 433,66	22 719,95	97,37
v tom:	-			
- neinvestiční nákupy a související výdaje celkem (bez FKSP)	-	23 335,38	22 621,70	97,36
z toho:				
- platy zaměstnanců a ostatní platby	-	10 237,00	10 152,25	99,17
v tom: - limit prostředků na platy	-	9 827,99	9 824,77	99,97
- ostatní platy za provedenou práci	-	249,00	167,49	67,26
- odstupné	-	160,00	160,00	100,00
povinné pojistné	-	3 480,58	3 345,11	67,91
- ostatní nákupy a výdaje	-	9 716,08	9 222,58	94, 92
v tom - přiděl FKSP	-	98,28	98,25	99,97
- náhrady mezd v době nemoci	-	46,00	6,91	15,02
Kapitálové výdaje celkem:	-	1 758,26	1 758,21	99,99
v tom: - systémové dotace	-	1 758,26	1 758,21	99,99
Limit počtu zaměstnanců		30	30	100
Příjmy celkem	-	-	2 061,31	

Nejvyšší čerpání běžných výdajů představuje seskupení pol. 5169 - úkol č. 6/87 Politika územního rozvoje, dokumentační a vydavatelská činnost, operativní činnost – 5 773,15 tis. Kč, což činí 63,32 % z celkového rozpočtu neinvestičních výdajů pro r. 2014. Spotřeba energií 537 tis. Kč (oproti r. 2013 úspora 202 tis. Kč), opravy a údržba 599,87 tis. Kč.

2.3.2 Vyhodnocení čerpání rozpočtu výdajů a příjmů

2.3.2.1 Kapitálové výdaje

V roce 2014 byly prostředky čerpány takto:

		v tis. Kč		
Položka		Schv. rozpočet	Konečný rozpočet	Čerpání
6111	Programové vybavení		1 077,26	1 077,22
6125	Výpočetní technika		681,00	680,99
CELKEM			1 758,26	1 758,21

V roce 2014 bylo povoleno ze strany zřizovatelského odboru čerpání kapitálových výdajů v omezeném rozsahu.

Dle schváleného investičního záměru bylo pořízeno pouze základní potřebné SW vybavení, aby mohl být zajištěn chod ÚÚR v potřebném rozsahu, 3 ks serverů a upgrade přístupového systému.

2.3.2.2 Běžné výdaje 2014

v tis. Kč

Seskupení položek		Schválený rozpočet	Rozpočet po změnách	Čerpání
501	Platy zaměstnanců		9 828,00	9 824,77
502	OOV		249,00	167,49
502	Odstupné		160,00	160,00
503	Povinné pojištění		3 480,58	3 345,11
50	Celkem		13 717,58	13 497,37
513	Nákup materiálu		790,00	719,21
514	Finanční výdaje		0	0,00
515	Nákup vody, energie + PHM		800,00	536,71
516	Nákup služeb		7 035,80	6 928,92
517	Ostatní nákupy		935,00	928,90
51	Celkem		9 560,80	9 113,74
534	Příděl FKSP		98,28	98,25
536	Kolky		1,00	0,00
536	Poplatky		10,00	3,68
53	Celkem		109,28	101,93
542	Náhrady mezd v době nemoci		46,00	6,91
54	Celkem		46,00	6,91
5	Běžné výdaje – c e l k e m		23 433,67	22 719,95
	z toho:			
	seskupení 51 + 53+54		9 716,08	9 222,58
	seskupení 51+53+54-FKSP		9 617,80	9 124,33

2.3.2.3 Mzdové prostředky

Čerpání mzdových prostředků a stavu zaměstnanců k 31. 12. 2014 dle výkazu Práce – 2 - O4

Ukazatel	Jednotka	Rozpočet schválený	Konečný rozpočet	Skutečnost
Průměrný přepočtený počet zaměstnanců	os.		30	30
Přepočtený stav k 31. 12. 2014	os.			30
Platy zaměstnanců a ostatní platby	tis. Kč		10 237,00	10 152,25
Z toho:	tis. Kč			
- Platy zaměstnanců	tis. Kč		9 828,00	9 824,77
- Ostatní platby	tis. Kč		249,00	167,49
- Odstupné	tis. Kč		160,00	160,00
Průměrný plat	Kč		27 300,00	27 291,00

2.3.2.4 Tvorba příjmů

Položka	tis. Kč
2111 Příjmy z vlastní činnosti (prodej časopisu a publikací)	95,11
2132 Příjmy z pronájmu (byty a obchody)	1 607,27
2329 Ostatní nedaňové příjmy (nahodilé příjmy a vratky z přechozích období)	354,93
3113 Příjmy z prodeje ostat. HIM	4,00
Celkem	2 061,31


3. VÝSLEDKY KONTROL PROVEDENÝCH ZA ROK 2014

3.1 Kontroly vnější

- Dne 19. 8. 2014 byla provedena kontrola z Všeobecné zdravotní pojišťovny, pobočka Brno-město.
- Ve dnech 29. - 31. 10. 2014 byla provedena veřejnosprávní kontrola ve smyslu § 13, odst. 1 zákona č. 320/2001 Sb. o finanční kontrole ve veřejné správě Odborem interního auditu MMR.
- Dne 3. 12. 2014 byla provedena kontrola nápravných opatření ve smyslu zákona č. 320/2001 Sb. o finanční kontrole ve veřejné správě, pracovníky samostatného oddělení kontroly MMR.

3.2 Vlastní prověrky

V rámci vlastního kontrolního systému byly provedeny kontroly pokladny, nákupů techniky (kapitálové výdaje) a prověřeny namátkově položky v seskupení 516.



**PUBLIKAČNÍ ČINNOST
ZA OBDOBÍ 2011 - 2014**

**PŘÍLOHA č. 1
k Výroční zprávě za rok 2014**

2011


Metodické příručky a publikační materiály

Určený zastupitel a jeho úloha při pořizování územního plánu

Autorský kolektiv Ústavu územního rozvoje
a Odboru územního plánování Ministerstva pro místní rozvoj ČR

Metodická pomůcka určená zastupitelům obcí k objasnění účelu a možností jejich spolupráce s pořizovatelem a projektantem územního plánu.

<http://www.uur.cz/images/5-publikacni-cinnost-a-knihovna/metodicke-prirucky-a-publikacni-materialy/2011/Urceny-zastupitel-2011.pdf>




Ochrana před povodněmi v územním plánování

Třetí aktualizované vydání

Autorský kolektiv Ústavu územního rozvoje
a Odboru územního plánování Ministerstva pro místní rozvoj ČR

Základní informace o problematice ochrany před povodněmi ve vztahu k územnímu plánování, navazující na proběhlé legislativní změny.

<http://www.uur.cz/images/5-publikacni-cinnost-a-knihovna/metodicke-prirucky-a-publikacni-materialy/2011/Letak-povodne-04-2011.pdf>



Průvodce programem LEADER

založený na zkušenostech z Finska, Irska a České republiky


Philip Wade, Petri Rinne

Překlad: Rostislav Čuhel

Redakce: Kamila Matoušková, Elena Lojková, Lubor Fridrich

Závěrečná zpráva projektu LEADER (sociální inovační program 27 členských států EU pro posílení a rozvoj kapacit venkovských oblastí).

<http://www.uur.cz/images/5-publikacni-cinnost-a-knihovna/metodicke-prirucky-a-publikacni-materialy/2011/Leader-2011.pdf>



Program ESPON 2013

Druhé aktualizované vydání

Autorský kolektiv Ústavu územního rozvoje
a Odboru evropské územní spolupráce Ministerstva pro místní rozvoj ČR

Publikace podrobně informuje o operačním výzkumném programu ESPON ((Evropská monitorovací síť pro územní plánování a soudržnost - European Spatial Planning Observation Network).

<http://www.uur.cz/default.asp?ID=4335>



Projekty programu ESPON

Druhé rozšířené vydání

Autorský kolektiv Ústavu územního rozvoje
a Odboru evropské územní spolupráce Ministerstva pro místní rozvoj ČR

Informační publikace o realizovaných a zpracovávaných projektech programu ESPON.

<http://www.uur.cz/images/6-mezinarodni-spoluprace/ESPON/Projekty-aktualizace.pdf>



Metodika k navrhování územních rezerv a rozhodování podle nich

Autorský kolektiv Ústavu územního rozvoje
a Odboru územního plánování Ministerstva pro místní rozvoj ČR

Co je územní rezerva, kde, kdy a jak ji vymezit, jak projednat územní rezervu v rámci ÚP, jak rozhodovat v ploše územní rezervy, obsažené ve vydané ÚPD, jak prověřovat územní rezervu po jejím vymezení.

<http://www.uur.cz/default.asp?ID=4729>



Vyhodnocení předpokládaných důsledků navrhovaného řešení na zemědělský půdní fond v územním plánu

Autorský kolektiv Ústavu územního rozvoje,
Odboru územního plánování Ministerstva pro místní rozvoj ČR
a Odboru horninového a půdního prostředí Ministerstva životního prostředí ČR

Společné metodické doporučení, včetně příkladů a vzorů.

<http://www.uur.cz/default.asp?ID=4729>



2011

Internetové prezentace


Limity využití území

Aktualizace internetové prezentace

Vladimír Hytnar a kolektiv

Příručka v přehledné formě zpracovává nejdůležitější limity, vyplývající z právních předpisů a usnadňuje tak účastníkům procesu územního plánování orientaci v řadě obecně platných právních předpisů, regulujících využití území.

<http://www.uur.cz/default.asp?ID=2591>



Principy a pravidla územního plánování

Aktualizace internetové prezentace

Autorský kolektiv ÚÚR

Příručka pro orgány územního plánování, samosprávu obcí a krajů, projektanty, studenty příslušných oborů a další uživatele, kteří se setkávají s územním plánováním. Při aktualizacích jsou doplňovány nové trendy, nové právní předpisy a aktuální koncepce rezortů.

<http://www.uur.cz/default.asp?ID=2571>




Dotčené orgány v procesu územního plánování

Aktualizace internetové prezentace

Miriam Blažková

Pomůcka pro pracovníky krajských úřadů, úřadů územního plánování, stavebních úřadů i pro odbornou veřejnost, jak se orientovat v působnosti a pravomoci jednotlivých dotčených orgánů v procesu územního plánování a územního rozhodování.

<http://www.uur.cz/default.asp?ID=2588>



Průměrné ceny dopravní a technické infrastruktury

Aktualizace internetové prezentace za rok 2011

Marie Polešáková a kolektiv

Pomůcka pro starosty, místní zastupitele a projektanty. Uvádí jednotkové ceny prací, jež umožňují sestavení rámcového rozpočtu realizované akce a mohou zároveň být orientačním vodítkem při výběrovém řízení na dodavatele prací.


<http://www.uur.cz/default.asp?ID=899>



2011


Časopis Urbanismus a územní rozvoj

1/2011



<http://www.uur.cz/default.asp?ID=4014>

2/2011



<http://www.uur.cz/default.asp?ID=4040>

3/2011



<http://www.uur.cz/default.asp?ID=4073>

4/2011



Mimořádná příloha:
Zeleň ve městě – město v zeleni



<http://www.uur.cz/default.asp?ID=4115>

Mimořádná příloha:
Územní agenda EU 2020



5/2011



<http://www.uur.cz/default.asp?ID=4312>

6/2011



<http://www.uur.cz/default.asp?ID=4318>

2012

Metodické příručky a publikační materiály

Stavba měst podle uměleckých zásad

Camillo Sitte

Ústav územního rozvoje,
spolupráce – ABF, Nadace pro rozvoj architektury a stavitelství

Umělecké hodnocení starých a nových měst, které má pomoci odhalit zásady jejich kompozice.

<http://www.uur.cz/images/5-publikacni-cinnost-a-knihovna/metodicke-prirucky-a-publikacni-materialy/2012/sitte-stavba-mest.pdf>




Úkony pořizovatele spojené s veřejným projednáním konceptu a návrhu územního plánu

Autorský kolektiv Ústavu územního rozvoje
a Odboru územního plánování Ministerstva pro místní rozvoj ČR

Metodika pro pořizovatele územních plánů (ÚP). Obsahuje postup pořizovatele při veřejném projednání ÚP, ustanovení stavebního zákona vztahující se k problematice a další právní souvislosti.

<http://www.uur.cz/default.asp?ID=4729>




Ukládání a zveřejňování územního plánu a regulačního plánu

Autorský kolektiv Ústavu územního rozvoje
a Odboru územního plánování Ministerstva pro místní rozvoj ČR

Metodický pokyn pro pořizovatele a obce, případně i pro širší veřejnost. Zabývá se ukládáním a zveřejňováním územního plánu a regulačního plánu, nahlížením do těchto dokumentů a uvádí související právní předpisy.

<http://www.uur.cz/default.asp?ID=4729>




Požadavky dotčených orgánů k návrhu zadání územního plánu

Autorský kolektiv Ústavu územního rozvoje,
Odboru územního plánování Ministerstva pro místní rozvoj ČR
a Ministerstva životního prostředí ČR

Společné metodické sdělení, určené zejména orgánům ochrany přírody a zemědělského půdního fondu, příslušným úřadům v oblasti posuzování vlivů na životní prostředí (SEA) a dalším orgánům v oblasti životního prostředí, které jako dotčené orgány uplatňují své požadavky k návrhu zadání ÚP a vydávají stanoviska v řízeních podle stavebního zákona.

<http://www.uur.cz/default.asp?ID=4729>



2012

Internetové prezentace


Limity využití území

Aktualizace internetové prezentace

Vladimír Hyvnar a kolektiv

Příručka v přehledné formě zpracovává nejdůležitější limity, vyplývající z právních předpisů a usnadňuje tak účastníkům procesu územního plánování orientaci v řadě obecně platných právních předpisů, regulujících využití území.

<http://www.uur.cz/default.asp?ID=2591>



Principy a pravidla územního plánování

Aktualizace internetové prezentace

Autorský kolektiv ÚÚR

Příručka pro orgány územního plánování, samosprávu obcí a krajů, projektanty, studenty příslušných oborů a další uživatele, kteří se setkávají s územním plánováním. Při aktualizacích jsou doplňovány nové trendy, nové právní předpisy a aktuální koncepce rezortů.

<http://www.uur.cz/default.asp?ID=2571>




Dotčené orgány v procesu územního plánování

Aktualizace internetové prezentace

Miriam Blažková

Pomůcka pro pracovníky krajských úřadů, úřadů územního plánování, stavebních úřadů i pro odbornou veřejnost, jak se orientovat v působnosti a pravomoci jednotlivých dotčených orgánů v procesu územního plánování a územního rozhodování.

<http://www.uur.cz/default.asp?ID=2588>



Průměrné ceny dopravní a technické infrastruktury

Aktualizace internetové prezentace za rok 2012

Marie Polešáková a kolektiv

Pomůcka pro starosty, místní zastupitele a projektanty. Uvádí jednotkové ceny prací, jež umožňují sestavení rámcového rozpočtu realizované akce a mohou zároveň být orientačním vodítkem při výběrovém řízení na dodavatele prací.


<http://www.uur.cz/default.asp?ID=899>



2012


Časopis Urbanismus a územní rozvoj

1/2012



<http://www.uur.cz/default.asp?ID=4338>

2/2012



<http://www.uur.cz/default.asp?ID=4357>

3/2012




<http://www.uur.cz/default.asp?ID=4381>

4/2012



<http://www.uur.cz/default.asp?ID=4581>

5/2012



<http://www.uur.cz/default.asp?ID=4590>

**Mimořádná příloha:
Urbanistická koncepce
a změny územních plánů**



6/2012



<http://www.uur.cz/default.asp?ID=4595>

2013

Metodické příručky a publikační materiály

Studie rozvoje česko-saského příhraničí

Kolektiv autorů Ústavu územního rozvoje,
Leibnitzova ústavu regionální geografie, Lipsko,
Ústavu pro ekonomický a regionální rozvoj, Lipsko
a Institutu pro strukturální politiku, Praha

Výsledky národních analýz českého a saského příhraničí a doporučení pro územní rozvoj česko-saského příhraničí, které z nich vyplývají.

<http://www.uur.cz/images/5-publikacni-cinnost-a-knihovna/metodicke-prirucky-a-publikacni-materialy/2013/cesko-sasko.pdf>




Postup při prověřování aktuálnosti urbanistických studií

Druhé vydání

Autorský kolektiv Ústavu územního rozvoje
a Odboru územního plánování Ministerstva pro místní rozvoj ČR

Metodický pokyn uvádí kritéria pro posuzování aktuálnosti urbanistické studie a způsob vložení dat do evidence územně plánovací činnosti.

<http://www.uur.cz/images/8-stanoviska-a-metodiky/02-Urbanisticka-studie.pdf>




Vymezení zastavěného území

Druhé aktualizované vydání

Autorský kolektiv Ústavu územního rozvoje
a Odboru územního plánování Ministerstva pro místní rozvoj ČR

Metodický pokyn pro vymezení zastavěného území, včetně definic souvisejících pojmů a příkladů.

<http://www.uur.cz/images/8-stanoviska-a-metodiky/04-Vymezeni-zastaveneho-uzemi.pdf>




Vyhodnocení předpokládaných důsledků navrhovaného řešení na zemědělský půdní fond v územním plánu

Druhé vydání

Autorský kolektiv Ústavu územního rozvoje,
Odboru územního plánování Ministerstva pro místní rozvoj ČR
a Odboru ochrany horninového a půdního prostředí MŽP ČR

Společné metodické doporučení pro pořizovatele, projektanty, dotčené orgány i veřejnost, vstupující do procesu pořizování ÚP.

<http://www.uur.cz/images/8-stanoviska-a-metodiky/10-zpf-up.pdf>



Přezkum zmocnění zástupce veřejnosti

Autorský kolektiv Ústavu územního rozvoje
a Odboru územního plánování Ministerstva pro místní rozvoj ČR

Metodické doporučení pro pořizovatele územně plánovací dokumentace. Je zpracováno formou vysvětlení k dále uvedeným příslušným citacím souvisejících právních předpisů.

<http://www.uur.cz/images/8-stanoviska-a-metodiky/03-Prezkum-zmocneni-zastupce-verejnosti-1.pdf>



Druhá syntetická zpráva programu ESPON 2013. Územní přehled: Kam soustředit jaké typy investic

Přeloženo z anglického originálu
Českou verzi vydal Ústav územního rozvoje

Shrnutí výsledků výzkumu realizovaného v rámci programu ESPON do počátku roku 2013. Doplněno příklady projektů Cílených analýz podporujících využití výsledků ESPON.

<http://www.uur.cz/images/5-publikacni-cinnost-a-knihovna/metodicke-prirucky-a-publikacni-materialy/2013/espon-druha-synteticka-zprava-cz-2013.pdf>



Projekty programu ESPON - programové období 2007 - 2013

Třetí aktualizované vydání

Autorský kolektiv Ústavu územního rozvoje
a Odboru evropské územní spolupráce Ministerstva pro místní rozvoj ČR

Informační publikace o realizovaných a zpracovávaných projektech programu ESPON.

<http://www.uur.cz/images/5-publikacni-cinnost-a-knihovna/metodicke-prirucky-a-publikacni-materialy/2013/projekty-espon-2013.pdf>



2013

Internetové prezentace


Limity využití území

Aktualizace internetové prezentace

Vladimír Hyvnar a kolektiv

Příručka v přehledné formě zpracovává nejdůležitější limity, vyplývající z právních předpisů a usnadňuje tak účastníkům procesu územního plánování orientaci v řadě obecně platných právních předpisů, regulujících využití území.

<http://www.uur.cz/default.asp?ID=2591>



Principy a pravidla územního plánování

Aktualizace internetové prezentace

Autorský kolektiv ÚÚR

Příručka pro orgány územního plánování, samosprávu obcí a krajů, projektanty, studenty příslušných oborů a další uživatele, kteří se setkávají s územním plánováním. Při aktualizacích jsou doplňovány nové trendy, nové právní předpisy a aktuální koncepce rezortů.

<http://www.uur.cz/default.asp?ID=2571>




Dotčené orgány v procesu územního plánování

Aktualizace internetové prezentace

Miriam Blažková

Pomůcka pro pracovníky krajských úřadů, úřadů územního plánování, stavebních úřadů i pro odbornou veřejnost, jak se orientovat v působnosti a pravomoci jednotlivých dotčených orgánů v procesu územního plánování a územního rozhodování.

<http://www.uur.cz/default.asp?ID=2588>



2013

Časopis Urbanismus a územní rozvoj

1/2013




<http://www.uur.cz/default.asp?ID=4602>

2/2013



<http://www.uur.cz/default.asp?ID=4613>

Mimořádná příloha:
Míra regulace v územ. plánech
Koncepte krajiny



3/2013



<http://www.uur.cz/default.asp?ID=4615>

4/2013



<http://www.uur.cz/default.asp?ID=4622>

5/2013



<http://www.uur.cz/default.asp?ID=4623>

6/2013



<http://www.uur.cz/default.asp?ID=4629>

Mimořádná příloha:
Veřejný prostor
Veřejná prostranství



2014

Metodické příručky a publikační materiály

Společná strategie územního rozvoje států V4+2

Kolektiv autorů

Strategie je zaměřena na koordinaci řešení problémů společného územního rozvoje a na podporu územní soudržnosti v Evropě. Týká se především oblastí územního plánování a regionálního rozvoje, zaměřených na plánování, přípravu a provádění změn v území. Cílem je vybavení území potřebnými službami obecného zájmu.

<http://www.uur.cz/images/5-publikacni-cinnost-a-knihovna/metodicke-prirucky-a-publikacni-materialy/2014/spolecna-strategie-v4-plus2-tisk.pdf>



Vybrané údaje o bydlení 2013

Internetová publikace

Autorský kolektiv Ústavu územního rozvoje
a Odboru politiky bydlení Ministerstva pro místní rozvoj ČR

Komentáře a statistická data o bydlení, včetně mezinárodního srovnání. Jedná se o údaje z oblastí: bydlení, bytová politika a podpora bydlení v roce 2013, výsledky sčítání lidu, domů a bytů 2011, bytová výstavba, stavebnictví, energie, ceny bydlení, náklady na bydlení, úvěry na bydlení.

<http://www.uur.cz/images/5-publikacni-cinnost-a-knihovna/metodicke-prirucky-a-publikacni-materialy/2014/vybr-udaje-bydleni-2013.pdf>



Selected Data on Housing 2013

Institute for Spatial Development and
Housing Policy Depart., Ministry of Regional Development of the CR

<http://www.uur.cz/images/5-publikacni-cinnost-a-knihovna/metodicke-prirucky-a-publikacni-materialy/2014/Selected-data-housing-2013.pdf>



Aktualizace zastavěného území změnou územního plánu

Petr Durdík

a autorský kolektiv Ústavu územního rozvoje
a Odboru územního plánování Ministerstva pro místní rozvoj ČR

Metodika má pomoci hlavně pořizovatelům a projektantům. Jde tedy především o vytvoření pomůcky pro rychlejší orientaci při řešení změn ÚP.

<http://www.uur.cz/images/8-stanoviska-a-metodiky/04-Aktualizace-zastaveneho-uzemi.pdf>




Pomůcka k uplatňování republikových priorit PÚR ČR 2008

Autorský kolektiv Ústavu územního rozvoje
a Odboru územního plánování Ministerstva pro místní rozvoj ČR

Pomůcka napomáhá k určení a konkretizaci strategií a základních podmínek pro naplňování priorit v územně plánovací činnosti krajů a obcí. Přináší stručné informace o východiscích při formulování priorit, které respektují příslušné dokumenty EU. Uvádí doslovné citace, související s jednotlivými prioritami.

<http://www.uur.cz/images/8-stanoviska-a-metodiky/11-2014-0708-PUR-pomucka-priority-cast-A.pdf>



Metodické sdělení MMR k uplatňování PÚR ČR 2008 v činnosti stavebních úřadů

Autorský kolektiv Ústavu územního rozvoje
a Odboru územního plánování Ministerstva pro místní rozvoj ČR

Postup stavebního úřadu v územním řízení při posuzování souladu záměru s PÚR v případě, že pro předmětné území nebyla vydána ÚPD.

<http://www.uur.cz/images/8-stanoviska-a-metodiky/12-metod-PUR-staveb-urady-UPR.pdf>



Stanoviska dotčených orgánů k územně plánovací dokumentaci

Autorský kolektiv Ústavu územního rozvoje
a Odboru územního plánování Ministerstva pro místní rozvoj ČR

Cílem metodického doporučení je sjednotit obsah stanovisek dotčených orgánů.

<http://www.uur.cz/images/8-stanoviska-a-metodiky/05-Stanoviska-DO-k-upd.pdf>




Pořizování územně analytických podkladů a jejich aktualizací Třetí aktualizované vydání

Autorský kolektiv Ústavu územního rozvoje
a Odboru územního plánování Ministerstva pro místní rozvoj ČR

Metodický návod pro ÚÚP a KÚ při pořizování ÚAP a jejich aktualizací pro správní obvod obce s rozšířenou působností a pro území kraje.

<http://www.uur.cz/images/8-stanoviska-a-metodiky/01-Porizovani-UAP-a-jejich-aktualizace.pdf>



Standard sledovaných jevů pro územně analytické podklady obcí Třetí aktualizované vydání

Autorský kolektiv Ústavu územního rozvoje
a Odboru územního plánování Ministerstva pro místní rozvoj ČR

*Metodický návod k příloze č. 1 části A - ÚAP obcí - podklad pro
rozbor udržitelného rozvoje území vyhlášky č. 500/2006 Sb.*

<http://www.uur.cz/images/8-stanoviska-a-metodiky/13-uap-metodicky-pokyn-1A.pdf>

<http://www.uur.cz/images/8-stanoviska-a-metodiky/14-uap-metodicky-pokyn-1A-brozura.pdf>



Standard sledovaných jevů pro územně analytické podklady kraje Třetí aktualizované vydání

Autorský kolektiv Ústavu územního rozvoje
a Odboru územního plánování Ministerstva pro místní rozvoj ČR

*Metodický návod k příloze č. 1 části B - ÚAP kraje - podklad pro
rozbor udržitelného rozvoje území vyhlášky č. 500/2006 Sb.*

<http://www.uur.cz/images/8-stanoviska-a-metodiky/15-uap-metodicky-pokyn-1B.pdf>

<http://www.uur.cz/images/8-stanoviska-a-metodiky/16-uap-metodicky-pokyn-1B-brozura.pdf>



2014

Internetové prezentace


Limity využití území

Aktualizace internetové prezentace

Vladimír Hyvnar a kolektiv

Příručka v přehledné formě zpracovává nejdůležitější limity, vyplývající z právních předpisů a usnadňuje tak účastníkům procesu územního plánování orientaci v řadě obecně platných právních předpisů, regulujících využití území.

<http://www.uur.cz/default.asp?ID=2591>



Principy a pravidla územního plánování

Aktualizace internetové prezentace

Autorský kolektiv ÚÚR

Příručka pro orgány územního plánování, samosprávu obcí a krajů, projektanty, studenty příslušných oborů a další uživatele, kteří se setkávají s územním plánováním. Při aktualizacích jsou doplňovány nové trendy, nové právní předpisy a aktuální koncepce rezortů.

<http://www.uur.cz/default.asp?ID=2571>




Dotčené orgány v procesu územního plánování

Aktualizace internetové prezentace

Miriam Blažková

Pomůcka pro pracovníky krajských úřadů, úřadů územního plánování, stavebních úřadů i pro odbornou veřejnost, jak se orientovat v působnosti a pravomoci jednotlivých dotčených orgánů v procesu územního plánování a územního rozhodování.

<http://www.uur.cz/default.asp?ID=2588>



2014

Časopis Urbanismus a územní rozvoj

1/2014



<http://www.uur.cz/default.asp?ID=4640>

2/2014



<http://www.uur.cz/default.asp?ID=4649>

3/2014




<http://www.uur.cz/default.asp?ID=4712>

**Mimořádná příloha:
Strategie, urbanismus
a architekt města**



<http://www.uur.cz/default.asp?ID=4712>

4/2014



<http://www.uur.cz/default.asp?ID=4737>

5/2014




<http://www.uur.cz/default.asp?ID=4741>

**Mimořádná příloha:
Ústav územního rozvoje
1994 - 2014**



<http://www.uur.cz/default.asp?ID=4741>


6/2014



<http://www.uur.cz/default.asp?ID=4744>

**Mimořádná příloha:
Hledání plánu pro město
Regul. plán či územní studie?**





**VÝROČNÍ ZPRÁVA
O POSKYTOVÁNÍ INFORMACÍ
PODLE ZÁKONA Č. 106/1999 Sb.
O SVOBODNÉM PŘÍSTUPU K INFORMACÍM
ZA ROK 2014**

PŘÍLOHA č. 2

k Výroční zprávě za rok 2014

Ve smyslu ustanovení § 18 odst. 1. zákona č. 106/1999 Sb., o svobodném přístupu k informacím, ve znění pozdějších předpisů (dále jen zákona) zveřejňuje Ústav územního rozvoje výroční zprávu za rok 2014 o své činnosti v oblasti poskytování informací.

a) počet podaných žádostí o informace a počet vydaných rozhodnutí o odmítnutí žádosti

– počet podaných žádostí o informace: 0
– počet vydaných rozhodnutí o odmítnutí žádosti: 0

b) počet podaných odvolání proti rozhodnutí: 0

c) opis podstatných částí každého rozsudku soudu ve věci přezkoumání zákonnosti rozhodnutí povinného subjektu o odmítnutí žádosti o poskytnutí informace a přehled všech výdajů, které povinný subjekt vynaložil v souvislosti se soudními řízeními o právech a povinnostech podle tohoto zákona, a to včetně nákladů na své vlastní zaměstnance a nákladů na právní zastoupení:

0

d) výčet poskytnutých výhradních licencí, včetně odůvodnění nezbytnosti poskytnutí výhradní licence:

0

e) počet stížností podaných podle § 16a, důvody jejich podání a stručný popis způsobu jejich vyřízení:

0

f) další informace vztahující se k uplatňování tohoto zákona: 0

Ústav územního rozvoje bezprostředně zodpověděl množství telefonních a e-mailových dotazů, které nejsou evidovány podle zákona č. 106/1999 Sb., o svobodném přístupu k informacím, prostřednictvím jednotlivých zaměstnanců. Tématy nejčastějších dotazů bylo řešení situací týkajících se územního plánování a stavebního řádu, vysvětlení odborné terminologie a evidence územně plánovací činnosti.



**HODNOCENÍ ODBORNÝCH ÚKOLŮ ÚÚR
ZA ROK 2014**

**PŘÍLOHA č. 3
k
Výroční zprávě za rok 2014**

Číslo úkolu:	A.1.1/ÚP
Název úkolu:	Vedení knihovny, dokumentační činnost
Doba řešení:	leden – prosinec 2014
Charakter úkolu:	stálá činnost
Zadavatel	Odbor územního plánování MMR
Garant MMR:	Ing. Daniela Lešková, CSc.
Garant ÚÚR:	PhDr. Lenka Ježková
Řešitelé:	Tamara Blatová, DiS., Ivana Divišová, Mgr. Jan Drbušek (od 1. 7. 2014), Mgr. Kateřina Kuchařová, Ing. Ludmila Rohrerová
Konzultanti:	---
Oponenti:	---
Kooperace:	---

Cíl řešení úkolu a komentář k jeho dosažení:

Úkol má za cíl provozování odborné knihovny a databáze v oborech činnosti ÚÚR. Budování fondů knihovny a databáze zahrnuje tyto činnosti: akvizici, katalogizaci, výpůjčky, MVS, dokumentační činnost, práci s hesláři a jejich aktualizaci, popř. vyřazování, rešerše, dále konzultační, informační a poradenskou činnost.

Výstup, dostupnost výstupu:

Databáze knihovny, měsíční přírůstky Novinky, příloha časopisu „Urbanismus a územní rozvoj“
Výběr z databáze knihovny, hesláře, seznamy časopisů představují výstupy v internetové, intranetové či tištěné verzi. Dostupnost výstupu: www.uur.cz a knihovní fond ve skladech knihovny ÚÚR.

Využitelnost výstupu:

Knihovní fond i databáze knihovny jsou určeny pro veřejnou správu i odbornou veřejnost. Každý pramen, uložený v databázi, je ve skladu knihovny dostupný.

Doporučení, která vyplývají z řešení úkolu:

Pokračovat v průběžném doplňování knihovního fondu a aktualizaci databáze knihovny z územního plánování a souvisejících oborů i v následujícím roce.

Kapacita ÚÚR:

Plánovaná:	4 300 hod.
Skutečná:	4 386 hod.

Zdůvodnění rozdílu:

Náklady na:

OOV:	---
Smlouva o dílo:	---

Číslo úkolu: A.1.2/ÚP
Název úkolu: Vydávání časopisu „Urbanismus a územní rozvoj“
Doba řešení: leden – prosinec 2014
Charakter úkolu: stálá činnost
Zadavatel Odbor územního plánování MMR
Garant MMR: Ing. arch. Hana Bártová
Garant ÚÚR: Ing. arch. Lubor Fridrich
Řešitelé: Tamara Blatová, DiS., Ivana Divišová, PhDr. Lenka Ježková, Ing. Alena Navrátilová, Ing. Monika Nováková
Konzultanti: Redakční rada
Oponenti: ---
Kooperace: GRAFEX AGENCY s.r.o., GRAFEX, spol. s r. o.

Cíl řešení úkolu a komentář k jeho dosažení:

Vydávání odborného periodika jako metodického a informačního materiálu pro potřeby veřejné správy a odborné veřejnosti v oblasti územního plánování, urbanismu, regionální politiky, bydlení, rozvojových programů měst a obcí a evropských záležitostí.

Výstup, dostupnost výstupu:

Šest čísel časopisu včetně pravidelných příloh (Stavebně správní praxe, Pořizovatelská praxe a Výběr z databáze knihovny ÚÚR, u šestého čísla rejstřík).

Mimořádná příloha k číslu 3/2014: *Strategie, urbanismus a architekt města* (sborník z konference AUÚP v Chebu).

Mimořádná příloha k číslu 5/2014: *Ústav územního rozvoje 1994–2014*

Mimořádná příloha k číslu 6/2014: *Hledání plánu pro město – regulační plán či územní studie* (sborník z konference AUÚP v Praze).

Využitelnost výstupu:

Informovanost odborné veřejnosti v relevantních oblastech (viz výše).

Doporučení, která vyplývají z řešení úkolu:

Pokračovat ve vydávání recenzovaného periodika.

Kapacita ÚÚR:

Plánovaná: 3 500 hod.

Skutečná: 3 501 hod.

Zdůvodnění rozdílu:

Náklady na:

OOV: 52 000 Kč

Smlouva o dílo: 2 143 067 Kč

Kupní smlouvy: 73 550 Kč

Číslo úkolu: A.1.3/ÚP
Název úkolu: Aktualizace internetové prezentace „Limity využití území“
Doba řešení: leden – prosinec 2014
Charakter úkolu: stálá činnost
Zadavatel: Odbor územního plánování MMR
Garant MMR: Ing. Roman Vodný
Garant ÚÚR: Ing. Vladimír Hyvnar – do 30. 6. 2014
Ing. Ludmila Rohrerová – od 1. 7. 2014
Řešitelé: Mgr. Igor Najman (do 31. 1. 2014), Ing. arch. Hana Šimková, Ph.D.
Konzultanti: ---
Oponenti: ---
Kooperace: Mgr. Igor Najman

Cíl řešení úkolu a komentář k jeho dosažení:

Aktualizace internetové příručky „Limity využití území“. Příručka zpracovává nejdůležitější limity vyplývající z právních předpisů, limity jsou členěny do sedmi tříd:

1. Územní podmínky pro výstavbu,
2. Doprava,
3. Technická infrastruktura,
4. Vytváření a ochrana zdravých a bezpečných životních podmínek,
5. Ochrana přírody a krajiny,
6. Ochrana památek,
7. Právo.

Výstup, dostupnost výstupu:

Internetová příručka „Limity využití území“ aktualizovaná dvakrát ročně (ke dni 31. 12. 2013 a 30. 6. 2014) – dostupná na webových stránkách ÚÚR <http://www.uur.cz/default.asp?ID=2591>.

Využitelnost výstupu:

Příručka „Limity využití území“ představuje významný zdroj informací pro územně plánovací praxi (projekční i pořizovatelskou), odbornou veřejnost a také pro potřeby výuky na středních a vysokých školách.

Doporučení, která vyplývají z řešení úkolu:

Pokračovat v pravidelných aktualizacích příručky.

Kapacita ÚÚR:

Plánovaná: 1 700 hod.
Skutečná: 1 685 hod.

Zdůvodnění rozdílu:

Náklady na:

OOV: 4 000 Kč
Smlouva o dílo: ---

Číslo úkolu: A.1.4/ÚP
Název úkolu: Dotčené orgány
Doba řešení: leden – prosinec 2014
Charakter úkolu: stálá činnost
Zadavatel Odbor územního plánování MMR
Garant MMR: Ing. Daniela Lešková, CSc.
Garant ÚÚR: Ing. arch. Miriam Blažková (do 31. 7. 2014),
Ing. arch. Milada Chroboczková (od 1. 8. 2014)
Řešitelé: ---
Konzultanti: ---
Oponenti: ---
Kooperace: Ing. arch. Miriam Blažková

Cíl řešení úkolu a komentář k jeho dosažení:

Internetová prezentace publikace „Dotčené orgány v procesu územního plánování“.
Prezentace na webových stránkách ÚÚR byla v průběhu roku aktualizována, aby byla v souladu s postupným nabýváním účinnosti nových právních předpisů.

Výstup, dostupnost výstupu:

Aktualizovaná internetová prezentace „Dotčené orgány v procesu územního plánování“.
Internetová stránka – <http://www.uur.cz/default.asp?ID=2588>

Využitelnost výstupu:

Internetová prezentace průběžně aktualizované publikace na webu ÚÚR umožňuje sledování změn v příslušných právních předpisech a rychlou orientaci ve složitém systému působností a pravomocí jednotlivých dotčených orgánů v procesu územního plánování.

Tato prezentace slouží jako pomůcka pro pracovníky krajských úřadů, úřadů územního plánování, stavebních úřadů i pro odbornou veřejnost.

Doporučení, která vyplývají z řešení úkolu:

Průběžná aktualizace internetové prezentace publikace 1x čtvrtletně.

Kapacita ÚÚR:

Plánovaná: 500 hod.
Skutečná: 483 hod.

Zdůvodnění rozdílu:

Náklady na:

OOV: 9 600 Kč
Smlouva o dílo: ---

Číslo úkolu:	A.1.5/ÚP
Název úkolu:	Slovník územního plánování
Doba řešení:	leden – prosinec 2014
Charakter úkolu:	stálá činnost
Zadavatel	Odbor územního plánování MMR
Garant MMR:	Ing. Roman Vodný
Garant ÚÚR:	Ing. Monika Nováková
Řešitelé:	RNDr. Vladimíra Labounková
Konzultanti:	---
Oponenti:	---
Kooperace:	---

Cíl řešení úkolu a komentář k jeho dosažení:

Cílem úkolu je spravovat, průběžně doplňovat a aktualizovat katalog termínů a definic z oboru územního plánování a souvisejících oborů.

Výstup, dostupnost výstupu:

Výstupem úkolu je on-line aplikace *Slovník územního rozvoje*, která je veřejně přístupná na webových stránkách ÚÚR, odkaz na tuto aplikaci je i na webových stránkách MMR.

Přístup:

- www.uur.cz - levé menu - Portály spravované ÚÚR - Slovník územního rozvoje,
- www.uur.cz - Územní plánování a stavební řád - Slovník územního rozvoje,
- www.uur.cz/slovník2.

Využitelnost výstupu:

Slovník využívají především úřady státní správy, projektanti, studenti a další odborná i laická veřejnost.

Termíny je možné vyhledávat podle různých kritérií, jednotlivé pojmy lze vytisknout nebo exportovat do formátu pdf.

Doporučení, která vyplývají z řešení úkolu:

Pokračovat ve výběru a vkládání nových termínů a definic. Sledovat změny v právních předpisech a kontrolovat aktuálnost obsahu slovníku. Přidat do databáze pojmy z dalších příbuzných oborů.

Kapacita ÚÚR:

Plánovaná:	550 hod.
Skutečná:	341 hod.

Zdůvodnění rozdílu:

Kapacita úkolu nebyla dočerpána, protože někteří specialisté byli zaneprázdňeni řešením jiných úkolů a nemohli se věnovat aktualizaci vybraných tematických okruhů.

Náklady na:

OOV:	---
Smlouva o dílo:	---

Číslo úkolu:	A.1.6/ÚP
Název úkolu:	Konzultační středisko ke stavebnímu právu
Doba řešení:	leden – prosinec 2014
Charakter úkolu:	stálá činnost
Zadavatel:	Odbor územního plánování MMR
Garant MMR:	Ing. Daniela Lešková, CSc. – do 30. 6. 2014 Ing. arch. Lucie Poláková – od 1. 7. 2014
Garant ÚÚR:	Ing. arch. Pavla Balabánová, CSc.
Řešitelé:	Ing. arch. Miriam Blažková, Ing. arch. Zuzana Gajdíková, Ing. Zdeňka Kučerová, Ing. Igor Kyselka, CSc., Mgr. Igor Najman, Ing. Monika Nováková, Ing. Alena Navrátilová, Ing. arch. Naděžda Rozmanová, Ing. arch. Hana Šimková, Ph.D., Ing. arch. Jaroslav Tušer, CSc.
Konzultanti:	Odbor územně a stavebně správní MMR, Oddělení koncepční a metodické OÚP MMR, Oddělení změn v území OÚP MMR, Poradní sbor pro aplikaci stavebního práva.
Oponenti:	---
Kooperace:	---

Cíl řešení úkolu a komentář k jeho dosažení:

Cílem úkolu je sjednocovat výkon státní správy při aplikaci stavebního práva prostřednictvím poskytování konzultací a metodické pomoci z problematiky územního plánování krajským úřadům, úřadům územního plánování, stavebním úřadům a ostatním pracovníkům veřejné správy.

Za období od 1. ledna do 31. prosince 2014 se na Konzultační středisko písemně nebo e-mailem obrátilo 73 tazatelů se 103 dotazy (kromě telefonických konzultací, které probíhají bez evidence). Celkově bylo v databázi Konzultačního střediska k 31. 12. 2014 evidováno 3102 tazatelů. Vybrané otázky a odpovědi z této databáze slouží jako podklad pro **webovou publikaci 1000 otázek ke stavebnímu právu**.

Otázky stavebních úřadů z problematiky stavebního řádu jsou na základě rozhodnutí MMR přeposílány k řešení na OSŘ MMR (bez evidence).

V říjnu 2014 byla uzavřena smlouva se společností AG Synerko, s.r.o o možnosti bezplatně využívat pro vzdělávací hru informace, zveřejňované na www.uur.cz, část územní plánování a stavební řád – 1000 otázek ke stavebnímu právu.

V rubrice **Semináře** jsou uveřejňovány informace o konání porad a seminářů pořádaných MMR ke stavebnímu zákonu.

Nadále probíhá provoz internetové **Diskuse**, která má stále velkou návštěvnost.

Výstup, dostupnost výstupu:

Odpovědi k obdrženým dotazům, které jsou průběžně zasílány tazatelům, jsou archivovány v databázi Konzultačního střediska na ÚÚR.

Vybrané otázky a odpovědi z této databáze jsou po úpravách a aktualizaci využívány pro webovou aplikaci 1000 otázek ke stavebnímu právu, která je přístupná na adrese:

<http://www.uur.cz/default.asp?ID=2481>.

Informace o seminářích pořádaných MMR jsou uvedeny v rubrice Semináře na adrese:

<http://www.uur.cz/default.asp?ID=2551>.

Internetová diskuse, určená pro pracovníky ve veřejné správě a pro odbornou veřejnost je dostupná na adrese <http://www.uur.cz/konzultacni-stredisko/diskuse/?ID=2499>.

Zpráva o činnosti konzultačního střediska je uložena u garantů MMR a ÚÚR.

Využitelnost výstupu:

Výstupy Konzultačního střediska představují cennou odbornou a metodickou pomoc zejména pro pracovníky orgánů územního plánování a veřejnou správu.

Doporučení, která vyplývají z řešení úkolu:

Úkol *Konzultační středisko ke stavebnímu právu* bude v roce 2015 pokračovat.

Kapacita ÚÚR:

Plánovaná kapacita 2 000 hodin, po snížení 1 500 hod.

Skutečná: 1 500 hod.

Zdůvodnění rozdílu:

Z listopadového kontrolního dne vyplynulo, že vzhledem k předpokládanému čerpání hodin bude celkový plánovaný počet hodin snížen na 1500 z důvodu odchodu některých řešitelů, práce na jiných úkolech a také z důvodu, že otázek na KS v roce 2014 ubylo – Konzultační středisko již neodpovídá na dotazy z problematiky stavebního řádu a územního rozhodování, ale přeposílá je na informační centrum MMR.

Náklady na:

OOV: ---

Smlouva o dílo: ---

Číslo úkolu:	A.1.8/ÚP
Název úkolu:	Politika územního rozvoje
Doba řešení:	leden - prosinec 2014
Charakter úkolu:	stálá činnost
Zadavatel:	Odbor územního plánování MMR
Garant MMR:	Ing. Filip Novosád
Garant ÚÚR:	Ing. Alena Navrátilová
Řešitelé:	Ing. arch. Miriam Blažková, Mgr. Jan Drbušek, Ing. arch. Zuzana Gajdíková, Ing. Vladimír Hyvnar, Mgr. Marek Chmelař, Ing. Zdeňka Kučerová, Mgr. Kateřina Kuchařová, Ing. Igor Kyselka, CSc., RNDr. Vladimíra Labounková, Ing. František Nantl, Ing. Ludmila Rohrerová, Ing. arch. Hana Šimková, Ph.D., Ing. arch. Jaroslav Tušer, CSc.
Konzultanti:	---
Oponenti:	---
Kooperace:	EKOTOXA, s. r. o., Ing. arch. Lubor Fridrich

Cíl řešení úkolu a komentář k jeho dosažení:

- Shromážďovat a vyhodnocovat relevantní podklady pro pořizování aktualizované PÚR ČR 2008 - podklady byly průběžně shromážďovány, vyhodnocovány a zpráva o nich byla 2x v roce 2014 poskytnuta zadavateli;
- Zpracovat návrh srovnávacího znění aktualizace PÚR ČR 2008 – byly zpracovány a vyhodnoceny všechny podklady a požadavky na aktualizaci, byly zpracovány 4 návrhy aktualizace, pracovní znění bylo předloženo na jednání konzultačního výboru;
- Zúčastnit se veřejných projednávání dokumentu – řešitelé připravili prezentaci a zúčastnili se veřejných projednání v Praze a Brně;
- Zpracovat *Odůvodnění k návrhu aktualizace č. 1 PÚR ČR* – bylo zpracováno a následně upravováno na základě úprav ve srovnávacím textu;
- Zpracovat analytický materiál *Podklady a východiska pro aktualizaci PÚR ČR 2008* – bylo zpracováno pracovní znění a jeho úprava po shromáždění a vyhodnocení připomínek k tomuto materiálu;
- Spolupracovat s s. r. o. EKOTOXA při přípravě *Vyhodnocení vlivu aktualizace č. 1 PÚR ČR 2008 na udržitelný rozvoj území* – v průběhu řešení probíhaly vzájemné konzultace;
- Posoudit *Stanovisko MŽP podle zákona č. 100/2001 Sb.... k návrhu aktualizace č. 1 PÚR ČR 2008* z hlediska připomínek a možností dokumentu – bylo zpracováno a předáno zadavateli;
- Zpracovat výběr aktualizovaných článků dokumentu, na které může být uplatněn § 42 odst. (7) stavebního zákona - bylo zpracováno a předáno zadavateli;
- Provést překlad stanovisek sousedních států k *návrhu aktualizace č. 1 PÚR ČR* – bylo zpracováno a předáno zadavateli.

Výstup, dostupnost výstupu:

Pracovní znění *Aktualizace č. 1 PÚR ČR* (srovnávací text) – u zpracovatele a zadavatele;

Další výstupy (viz Cíl řešení...) u zpracovatele a zadavatele.

Využitelnost výstupu:

Podklady pro přípravu materiálu pro jednání vlády ČR k *Aktualizaci č. 1 PÚR ČR*.

Doporučení, která vyplývají z řešení úkolu:

Řešení úkolu pokračuje v r. 2015.

Kapacita ÚÚR:

Plánovaná: 4 263 hod.

Skutečná: 4 607 hod.

Zdůvodnění rozdílu:

Náklady na:

OOV: 1 400 Kč

Smlouva o dílo: 411 642 Kč

Číslo úkolu:	A.1.9/ÚP
Název úkolu:	Principy a pravidla územního plánování
Doba řešení:	leden - prosinec 2014
Charakter úkolu:	stálá činnost
Zadavatel:	Odbor územního plánování MMR
Garant MMR:	Ing. Roman Vodný
Garant ÚÚR:	Ing. arch. Naděžda Rozmanová
Řešitelé:	Ing. arch. Pavla Balabánová, CSc., Ing. arch. Milada Chroboczková, Ing. Zdeňka Kučerová, Ing. Igor Kyselka, CSc., RNDr. Vladimíra Labounková, Ing. František Nantl, Ing. Ludmila Rohrerová, Ing. arch. Hana Šimková, Ph.D.
Konzultanti:	---
Oponenti:	Ing. Vladimír Mackovič, Ing. Klára Salzmann, Ph.D., Ing. Eva Voženílková
Kooperace:	doc. Ing. arch. Ivan Vorel, CSc. – aktualizace kapitol B. 3.3.1.2 Města – krajina, B. 3.3.2.2 Venkovské obce – krajina Ing. Milena Antonovičová – bezbariérová řešení veřejných prostranství

Cíl řešení úkolu a komentář k jeho dosažení:

Provozování systému metodické pomoci veřejné správě a odborné veřejnosti na úseku územního plánování, který je prezentován jako internetová publikace *Principy a pravidla územního plánování (PaP)*.

Jedná se o:

- průběžně aktualizované informace o stavu a trendech vývoje a principech řešení v územním plánování,
- jediné přehledné shrnutí a výklad poznatků současného urbanismu a územního plánování. Každoročně jsou průběžně aktualizovány další kapitoly této rozsáhlé publikace. Vysokou odbornou kvalitou a prestiž uvedeného uceleného studijního a metodického materiálu umocňují odborné recenze aktualizovaných kapitol.

Výstup, dostupnost výstupu:

- Proběhla aktualizace, následná recenze a zveřejnění kapitol **B. 3.3.1.2 Města – krajina** a **B. 3.3.2.2 Venkovská sídla – krajina**.
- Byla aktualizována kapitola **Úvod** a kapitola **D. 6 Související metodické pokyny**.
- Byla zpracována nová kapitola **C. 10 Veřejná prostranství**. Kapitola bude zveřejněna po jejím recenzování, které proběhne v roce 2015.
- Byla provedena redakce MMR a zapracování podnětů do kapitoly **D. 3.2 Vazby nástrojů územního plánování na ostatní nástroje rozvoje území**. Kapitola se zabývá vztahem regionální politiky a územního plánování a jejich vzájemnou provázaností.
- Po redakci MMR byla zveřejněna kapitola **D. 2.3 Územně plánovací dokumentace**.
- V rámci kapitoly **E. Pojmy** probíhal výběr pojmů z publikace PaP a jejich zařazení podle témat. Výklad pojmů je prováděn v souladu s platnou legislativou a s textem PaP.

Internetová prezentace metodické příručky je dostupná na stránkách Ústavu územního rozvoje <http://www.uur.cz/default.asp?ID=2571> v sekci Publikační činnost a knihovna. Nově byla publikace zpřístupněna také ze sekce Územní plánování a stavební řád s doprovodným úvodním textem.

Využitelnost výstupu:

Principy a pravidla územního plánování jsou přínosnou publikací pro orgány územního plánování, projektanty a studenty; najdou v ní potřebné informace také členové samospráv obcí a krajů a další uživatelé, kteří se setkávají s územním plánováním.

Doporučení, která vyplývají z řešení úkolu:

Pokračovat v průběžné aktualizaci kapitol metodické příručky. Nadále poskytovat publikací veřejné správě, odborné i laické veřejnosti aktuální informace z oboru územního plánování.

Kapacita ÚÚR:

Plánovaná: 1 000 hod.

Skutečná: 1 055 hod.

Zdůvodnění rozdílu:

Náklady na:

OOV: 20 500 Kč

Smlouva o dílo: 15 000 Kč

Číslo úkolu:	A.1.10/ÚP
Název úkolu:	Urbanistické zásady v ÚPD
Doba řešení:	červenec - prosinec 2014
Charakter úkolu:	stálá činnost
Zadavatel:	Odbor územního plánování MMR
Garant MMR:	Ing. arch. Josef Morkus, Ph.D.
Garant ÚÚR:	Ing. arch. Naděžda Rozmanová
Řešitelé:	Ing. arch. Pavla Balabánová, CSc., Ing. arch. Zuzana Gajdíková, Ing. arch. Milada Chroboczková, Ing. Zdeňka Kučerová, Ing. Alena Navrátilová, Ing. arch. Hana Šimková, Ph.D.
Konzultanti:	---
Oponenti:	---
Kooperace:	---

Cíl řešení úkolu a komentář k jeho dosažení:

Cílem úkolu je podpora zlepšování urbanistické a architektonické kvality městského a venkovského prostředí.

Výstup, dostupnost výstupu:

V souladu se specifikací úkolu byly zpracovány:

- Vybrané pojmy urbanistické kompozice.
- Návrh obsahu a rozsahu urbanistické koncepce a kompozice.
- Návrh témat legislativních a metodických opatření a doporučení.

Vybrané pojmy urbanistické kompozice jsou dostupné na stránkách

<http://www.uur.cz/default.asp?ID=4738>,

ostatní výstupy jsou uloženy u garanta ÚÚR k využití v úkolu v roce 2015 a v dalších úkolech.

Využitelnost výstupu:

Obecná znalost urbanistických principů posílí sounáležitost a participaci veřejnosti a přispěje ke kontinuitě územního plánování.

Doporučení, která vyplývají z řešení úkolu:

Dosavadní výstupy úkolu budou dále využity pro jeho pokračování v roce 2015.

Kapacita ÚÚR:

Plánovaná: 500 hod.

Skutečná: 485 hod.

Zdůvodnění rozdílů:

Náklady na:

OOV: ---

Smlouva o dílo: ---

Číslo úkolu:	A.2.1/ÚP
Název úkolu:	Poradenská činnost pro veřejnou správu
Doba řešení:	leden – prosinec 2014
Charakter úkolu:	operativní úkol
Zadavatel	Odbor územního plánování MMR
Garant MMR:	RNDr. Lubomír Horáček
Garant ÚÚR:	Ing. arch. Zdenka Hladišová, CSc.
Řešitelé:	Ing. arch. Pavla Balabánová, CSc., Ing. arch. Miriam Blažková, Ing. arch. Zuzana Gajdíková, Ing. Dana Chlupová, Ing. arch. Milada Chroboczková, Ing. Zdeňka Kučerová, Mgr. Kateřina Kuchařová, Ing. Igor Kyselka, CSc., RNDr. Vladimíra Labounková, Ing. František Nantl, Ing. Alena Navrátilová, Ing. Monika Nováková, Ing. Ludmila Rohrerová, Ing. arch. Naděžda Rozmanová, Ing. arch. Hana Šimková, Ph.D., Ing. arch. Jaroslav Tušer, CSc.
Konzultanti:	---
Oponenti:	---
Kooperace:	Ing. arch. Hana Halasová, Ing. arch. Marie Tomíšková

Cíl řešení úkolu a komentář k jeho dosažení:

Cílem úkolu je poskytovat veřejné správě komplexní informace z oblasti působnosti MMR, metodickou a konzultační pomoc vyplývající ze zkušeností a znalostí ÚÚR v oborech: územní plánování a stavební řád, regionální politika, bydlení a bytová politika, cestovní ruch a evropské záležitosti.

Do tohoto úkolu spadá zpracování písemných vyjádření a připomínek k dokumentům a problematice, např.:

- *Stanovisko k novele stavebního zákona – podklad pro RIA (pro OÚP MMR),*
- *Připomínky k aktualizaci státní energetické koncepce (pro OÚP MMR),*
- *Multikriteriální hodnocení Hradec Králové (pro OÚP MMR),*
- *Metodika tvorby map povodňového nebezpečí a povodňových rizik (pro VÚV).*

Dále pak zpracování oponentních posudků, např. projektů:

- Projekt MzE QI92A012 Hodnocení realizací protierozních a vodohospodářských zařízení v KPÚ z pohledu ochrany a tvorby zemědělské krajiny (pro VÚMOP),
- Projekt MzE QJ1220054 Vliv změny klimatických faktorů na rozvoj procesů větrné eroze, koncepční řešení opatřeními pozemkových úprav (pro VÚMOP).

Součástí úkolu byly konzultace disertačních prací, zpracování jejich oponentních posudků a účast na jejich obhajobách (FA VUT v Brně).

V rámci úkolu se ÚÚR podílel na vyhodnocení soutěže *Památka roku 2013* (zřizovatel ceny Sdružení historických sídel Čech, Moravy a Slezska, spolupráce – Národní památkový ústav).

Byly posouzeny projekty *Regenerace panelových sídlišť*, jako podklad pro rozhodování MMR o dotacích (pro OBP MMR).

V rámci úkolu byly zpracovány podklady pro následující dokumenty:

- *Zpráva o hodnocení indikátorů SRR ČR (zpracováno v úkolu A.4.7/RP) – zpracování připomínek,*
- *HABITAT – Istanbul +5 – zpráva o ČR (pro OÚP MMR),*
- *Podklad pro jednání Řídícího výboru V4+2 (pro OÚP MMR),*
- *SEA strategických dokumentů v blízkém zahraničí (pro OÚP MMR),*
- *Přehled stavu ZÚR – tabulka (pro OÚP MMR),*
- *Stav ZÚR z hlediska dopravní infrastruktury (pro OÚP MMR),*
- *Střety záměrů Aktualizace č. 1 Politiky územního rozvoje ČR s aktualizovanými Evropsky významnými lokalitami (pro jednání náměstků MMR, MD a MŽP),*

- *Výběr témat pro výzkumné projekty ESPON (pro OÚP MMR),*
- *Analytické podklady pro IROP (pro OÚP MMR).*

Pokračovala spolupráce se Spolkem pro obnovu venkova na šíření a využívání informací ze *Zpravodaje venkova* (kalendář akcí) a s MZe k tématu *Celostátní síť pro venkov*.

Pracovníci ÚÚR připravili a přednesli řadu odborných přednášek, např.:

- *Legislativa EU k TEN-E – příspěvek k revizi sítě TEN-T* na poradě MMR s KÚ ve Starých Splavech,
- *Metodiky a nástroje pro systémový přístup k veřejným prostranstvím* na konferenci Nadace Partnerství Město pod pokličkou v Brně.

a účastnili se workshopů, např.:

- *Zadávání komplexních pozemkových úprav (MENDELU v Brně),*
- *Paměť krajiny (MENDELU v Brně).*

Do úkolu byla převedena vybraná překladatelská činnost:

- *Dotazník a heslář CEMAT (pro OÚP MMR),*
- *Charta evropského plánování (pro OÚP MMR),*
- *Jednací řád česko-saské pracovní skupiny pro územní rozvoj (pro OÚP MMR),*
- *Memorandum ke Koncepci rozvoje česko-bavorského příhraničí (pro OÚP MMR).*

Dále byly do úkolu převedeny ještě sporadicky vykonávané činnosti z bývalého úkolu *A.2.5/ÚP Vypořádání práv a povinností k pozemkům*.

Výstup, dostupnost výstupu:

Výstupy nebyly formalizovány, pracovníci ústavu reagovali ad hoc na odborné problémy, se kterými se na ně obraceli pracovníci veřejné správy. Písemná vyjádření a prezentace jsou k dispozici u zpracovatelů, objednatelů a v digitálním archivu ÚÚR.

Využitelnost výstupu:

Zpracované materiály slouží veřejné správě pro vykonávání aktivit v rámci jejích kompetencí.

Doporučení, která vyplývají z řešení úkolu:

Vzhledem k zájmu veřejné správy bude úkol ponechán ve stálých činnostech ústavu i pro rok 2015.

Kapacita ÚÚR:

Plánovaná: 3 050 hodin
Skutečná: 2 746 hodin

Zdůvodnění rozdílů:

Náklady na:

OOV: 41 600 Kč
Smlouva o dílo: ---

Číslo úkolu: A.2.2/RP
Název úkolu: Regionální informační servis a mapový server
Doba řešení: září – prosinec 2014
Charakter úkolu: operativní úkol
Zadavatel: Odbor rozvoje a strategie regionální politiky MMR
Garant MMR: RNDr. Ivo Ryšlavý
Garant ÚÚR: Ing. Alena Navrátilová
Řešitelé: Ing. Petr Hladiš, Mgr. Marek Chmelař, Ing. Monika Nováková, Ing. arch. Jaroslav Tušer, CSc.
Konzultanti: ---
Oponenti: ---
Kooperace: ---

Cíl řešení úkolu a komentář k jeho dosažení:

Převod RIS a MS z Centra pro regionální rozvoj (CRR) na ÚÚR. Uskutečnilo se několik jednání mezi zadavatelem, CRR a ÚÚR; konečné řešení o převodu tohoto portálu na ÚÚR mělo učinit vedení MMR, takové rozhodnutí ale vydáno nebylo.

Výstup, dostupnost výstupu:

Využitelnost výstupu:

Doporučení, která vyplývají z řešení úkolu:

Dořešit otázku převodu serveru ze strany vedení MMR.

Kapacita ÚÚR:

Plánovaná: 200 hod.
Skutečná: 180 hod.

Zdůvodnění rozdílů:

Náklady na:

OOV: ---
Smlouva o dílo: ---

Číslo úkolu:	A.3.1/RP
Název úkolu:	Činnost národního kontaktního místa ESPON
Doba řešení:	leden - prosinec 2014
Charakter úkolu:	zahraniční spolupráce
Zadavatel	Odbor evropské územní spolupráce MMR
Garant MMR:	Ing. arch. Kamila Matoušková, CSc. (do 31. 8. 2014); Mgr. Milada Hroňková (od 1. 9. 2014)
Garant ÚÚR:	Ing. arch. Lubor Fridrich
Řešitelé:	Mgr. Jan Drbušek (od 1. 7. 2014), Ing. Alena Navrátilová, Ing. Monika Nováková
Konzultanti:	---
Oponenti:	---
Kooperace:	Ing. Elena Fedrová

Cíl řešení úkolu a komentář k jeho dosažení:

Činnost národního kontaktního místa ESPON v ČR v souvislosti s probíhajícím programem ESPON zahrnujícím země EU, Lichtenštejnsko, Norsko, Švýcarsko a Island.

Spolupráce s národním koordinátorem ESPON (OEÚS MMR) a s Koordinační jednotkou v Lucembursku.

Iniciace českých potenciálních projektových partnerů (PPP) k účasti v projektech.

Výstup, dostupnost výstupu:

Konzultační činnost pro projektové partnery:

- zpracovávání, překlad a rozesílání informačních bulletinů ESPON Newsletter a dalších informací potenciálním projektovým partnerům;
- konzultace;
- pozvánky na semináře ESPON;
- zpracování a rozesílání předvýzev/výzev;
- příprava podkladů pro prezentace na informačních seminářích;
- předávání zájmů o participaci na projektech ze strany zahraničních partnerů vůči českým PPP a naopak;
- zpracování dotazů českých PPP;
- rozšiřování a aktualizace mailing listu českých PPP.

Propagace programu ESPON:

- tiskové zprávy ESPON pro PPP;
- pravidelné informace o programu ESPON v časopise *Urbanismus a územní rozvoj*.

Odborná činnost:

- zpráva o národních aktivitách ECP zaslaná CU;
- aktualizace mailing listu a tabulky PPP;
- průběžná aktualizace webových stránek;
- vypracování Blunder check pro projekty ESPON;
- připomínkování projektů ESPON;
- překlady a zpracování dotazníků od zahraničních ECP;
- průběžné překlady aktuálních dokumentů ESPON;
- zpracování publikace *O programu ESPON*.

Účast na jednáních:

- Konference Making the European Territory Open and Polycentric (4/2014, Brusel);
- Open Seminar & ECP Meeting (6/2014, Nafplio);

- Kontrolní den ECP (13. 8. 2014, Praha);
- Informační semináře v regionech (30. 9. 2014 Vodňany, 7. 10. 2014 Ostrava, 8. 10. 2014 Brno, 11. 11. 2014 Hradec Králové);
- Seminář ESPON Day (10/2014, Brusel);
- Interní seminář ESPON & ECP meeting (12/2014, Řím).

Využitelnost výstupu:

Výstupy jsou tematicky spojeny s jednotlivými projekty programu ESPON – pasivně (projekty jsou využitelné pro veřejnou správu, univerzity, výzkumná pracoviště projekční kanceláře i jednotlivce) i aktivně (české subjekty se podílely na jednotlivých vyhlášených projektech programu jako partneři v rámci nadnárodních projektových skupin). Využitelnost výsledků programu ESPON je průběžná.

Doporučení, která vyplývají z řešení úkolu:

Další šíření poznatků a doporučení vyplývajících z projektů programu ESPON 2013 a práce na dalším programovém období 2014+.

Kapacita ÚÚR:

Plánovaná:	800 hod.
Skutečná:	789 hod.

Zdůvodnění rozdílu:

Náklady na:

OOV:	5 000 Kč
Smlouva o dílo:	---

Číslo úkolu:	A.3.2/BP
Název úkolu:	NUO-HABITAT
Doba řešení:	červenec – prosinec 2014
Charakter úkolu:	zahraniční spolupráce
Zadavatel	Odbor evropských záležitostí MMR
Garant MMR:	Mgr. Jaroslav Kubečka
Garant ÚÚR:	Mgr. Jan Drbušek
Řešitelé:	---
Konzultanti:	---
Oponenti:	---
Kooperace:	---

Cíl řešení úkolu a komentář k jeho dosažení:

Zabezpečení činnosti a provozu národního Informačního centra bydlení a rozvoje sídel v ČR prostřednictvím Národní internetové stránky.

Výstup, dostupnost výstupu:

Na Národních internetových stránkách NUO – HABITAT, které jsou dostupné na webu ÚÚR, jsou pravidelně zveřejňovány aktuální informace z prostředí Habitatu (Světové ceny Habitatu, Světový den, Světové fórum měst). Je vedena databáze Nejlepších příkladů (Best Practices) z projektů oceněných porotou Mezinárodní ceny Dubaje.

Využitelnost výstupu:

Prostřednictvím aktualizované Národní internetové stránky a článků v odborném tisku se s agendou UN-HABITAT seznamuje veřejnost. Zveřejňované vybrané nejlepší příklady vyhodnocené v rámci Mezinárodní ceny Dubaje jsou vhodnou inspirací pro rozvoj obcí.

Doporučení, která vyplývají z řešení úkolu:

Pokračovat v řešení úkolu v r. 2015.

Kapacita ÚÚR:

Plánovaná:	400 hod.
Skutečná:	290 hod.

Zdůvodnění rozdílu:

Oproti původnímu harmonogramu *Mezinárodní ceny Dubaje* bylo posunuto zveřejnění oceněných projektů až v průběhu prosince 2014. V únoru 2015 nejsou stále zveřejněny podrobnosti o jednotlivých oceněných projektech, proto se jejich zařazení do databáze překládá do roku 2015.

Náklady na:

OOV:	---
Smlouva o dílo:	---

Číslo úkolu: A.3.3/ÚP
Název úkolu: Společná strategie územního rozvoje států V4 +2
Doba řešení: leden - únor 2014
Charakter úkolu: zahraniční spolupráce
Zadavatel: Odbor územního plánování MMR
Garant MMR: Ing. Filip Novosád
Garant ÚÚR: Ing. Alena Navrátilová
Řešitelé: Ing. Michal Artim, Ing. arch. Miriam Blažková, Ing. Zdeňka Kučerová, Mgr. Kateřina Kuchařová, Ing. Igor Kyselka, CSc., Ing. František Nantl, Ing. arch. Hana Šimková, Ph.D. Ing. arch. Jaroslav Tušer, CSc.
Konzultanti: ---
Oponenti: ---
Kooperace: Ing. arch. Lubor Fridrich

Cíl řešení úkolu a komentář k jeho dosažení:

Formulování *Společné strategie územního rozvoje států V4+2* - dokument byl přijat na zasedání ministrů zúčastněných států zodpovědných za územní rozvoj v dubnu 2014 v Budapešti. ÚÚR byl zodpovědný za zpracování některých kapitol dokumentu, za jeho celkovou koordinaci a za překlad do angličtiny.

Výstup, dostupnost výstupu:

U zadavatele a zpracovatele a na www.v4plus2.eu.

Využitelnost výstupu:

Podklad pro zpracování/aktualizaci celostátních dokumentů územního rozvoje zúčastněných států; pro další rozvojové koncepce a dokumenty.

Doporučení, která vyplývají z řešení úkolu:

Pokračovat ve spolupráci zúčastněných zemí ve smyslu závěrů ze zasedání ministrů – viz *Cíl řešení úkolu*....

Kapacita ÚÚR:

Plánovaná: 1 000 hod.

Skutečná: 915 hod.

Zdůvodnění rozdílů:

Náklady na:

OOV: 2 000 Kč

Smlouva o dílo: ---

Číslo úkolu:	A.4.1/ÚP
Název úkolu:	Evidence územně plánovací činnosti
Doba řešení:	leden - prosinec 2014
Charakter úkolu:	monitorování, zpracování dat, www informace
Zadavatel	Odbor územního plánování MMR
Garant MMR:	Ing. Vladimír Voldřich
Garant ÚÚR:	Ing. Michal Artim
Řešitelé:	Ing. arch. Zdenka Hladišová CSc., Mgr. Marek Chmelař, Ing. Monika Nováková, Ing. Daniel Rychlý
Konzultanti:	---
Oponenti:	---
Kooperace:	---

Cíl řešení úkolu a komentář k jeho dosažení:

Průběžná evidence a aktualizace údajů o postupu pořizování ÚPD a ÚPP obcí a krajů, průběžná evidence ploch zastavitelného území vymezených schválenou ÚPD ve smyslu zákona č. 183/2006 Sb., o územním plánování a stavebním řádu (stavební zákon), vyhlášky MMR č. 500/2006 Sb., o územně analytických podkladech, územně plánovací dokumentaci a způsobu evidence územně plánovací činnosti v platném znění a v souladu s *Metodikou OÚP MMR pro postup orgánů územního plánování při evidenci územně plánovací činnosti v platném znění*. Údržba databáze a vývoj aplikací pro správu systému a publikaci dat.

V prvním pololetí byla zpracována a následně publikována na webu ÚÚR *Ročenka 2013*. Publikována byla i *Metodika OÚP MMR pro postup orgánů územního plánování při evidenci územně plánovací činnosti...* zpracovaná v předchozím roce.

Dále postupovala práce v souladu se specifikací úkolu –

- řešení problémů souvisejících s ukončením aktualizace ÚIR-ZSJ spravovaného ČSÚ a přechodem na RÚIAN;
- průběžně probíhala správa dat (kontrola a odstraňování dokumentací označených ke smazání, opravy chybných dat zjištěných v rámci kontroly výstupů pro ročenku);
- průběžně probíhala aktualizace přístupových práv pracovníků pověřených editací dat na základě požadavků krajských úřadů a úřadů územního plánování;
- byl aktualizován soubor Projektantů – autorizovaných osob.

Oproti předchozím rokům bylo řešeno zvýšené množství úloh dle požadavků MMR a dalších orgánů veřejné správy a škol:

- Pololetně byl zpracován indikátor sledovaný v rámci *Integrovaného operačního programu*, prioritní osa 5 *Národní podpora územního rozvoje*, prioritní oblast 5.3 *Modernizace a rozvoj systémů tvorby územních politik*, podporovaná aktivita 5.3b) *Podpora tvorby a aktualizace územních plánů obcí s ohledem na udržitelný rozvoj území: Zvýšení plochy území v rozvojových oblastech, rozvojových osách a specifických oblastech pokrytých novými územními plány (v %)*.
- *Porovnání stavu územních plánů obcí a měst, které je financují z Integrovaného operačního programu, v předaném podkladu se stavem v Evidenci územně plánovací činnosti (OÚP MMR – pro identifikaci hrozby nesplnění udržitelnosti projektu)*.
- *Stav územních plánů měst nad 25 000 obyvatel (OÚP MMR– pro případnou výzvu na pořízení územních plánů v rámci 5.3. IOP za účelem dočerpání alokace 2014)*.
- *Tabulkový přehled pořizování územních plánů v letech 2011 až 2013 (OUP MMR – podklad pro přípravu programu IROP)*.
- *Tabulkový přehled stavu územních plánů, regulačních plánů a územních studií (OUP MMR – podklad pro přípravu programu IROP)*.
- *Seznam obcí s vyznačením obcí, které nemají ÚP vydaný po 1. 1. 2007 (OÚP MMR – podklad pro dopracování dokumentu IROP dle připomínek Evropské komise)*.

- *Východiska a předpoklady pořizování ÚP do roku 2020 (OÚP MMR).*
- *Seznam aktuálních ÚPP, jejichž pořizovatelem bylo MMR (MMR).*
- *Seznam projektantů ZÚR a jejich aktualizací (OÚP MMR).*
- *Zpřístupnění údajů z Evidence (iLAS a iKAS) ve formátu xml (KÚ Jihočeského kraje – pro potřeby geoportálu v Jihočeském kraji).*
- *Přehled platné a rozpracované ÚPD včetně změn a ÚPP v Jihomoravském kraji (KÚ Jihomoravského kraje, odbor ÚP a SŘ).*
- *Seznam obcí, které nemají územní plán (VŠE v Praze, fakulta managementu v Jindřichově Hradci – podklad pro studenty).*
- *Přehled platné a rozpracované ÚPD v ORP Rakovník (Svazek měst a obcí Rakovnícka – k analýze pro projekt Meziobecní spolupráce).*
- *Datový výstup z Evidence (iLAS) ve formátu xls (KÚ Pardubického kraje – měsíční zpracování pro potřeby jejich vlastní aplikace).*

Výstup, dostupnost výstupu:

Webové aplikace *iLAS* a *iKAS* k on-line provozování systému evidence, balík úloh *SQLÚlohy* a *SQLSlužby* pro automatizované zpracování opakujících se úloh a správu databáze.

Ročenka 2013.

Metodika OÚP MMR pro postup orgánů územního plánování při evidenci územně plánovací činnosti...

Dostupné na [www: <http://www.uur.cz/default.asp?ID=90>](http://www.uur.cz/default.asp?ID=90) (ÚÚR > Územní plánování a stavební řád > Územní plánování > Evidence územně plánovací činnosti).

Využitelnost výstupu:

Výstupy úkolu jsou určeny veřejné správě (především orgánům územního plánování), odborné i ostatní veřejnosti.

Doporučení, která vyplývají z řešení úkolu:

Pokračovat v projektových a programovacích pracích na webových aplikacích *iLAS* a *iKAS*, správě dat a v poslední řadě pak na balíku servisních úloh *SQLServis* a *SQLÚlohy*.

Kapacita ÚÚR:

Plánovaná: 3 500 hod.

Skutečná: 3 129 hod.

Zdůvodnění rozdílu:

Vzhledem k vytíženosti programátora na úkolu *A.4.13/SŘ Systém stavebně technické prevence* byly omezeny práce na vývoji systému.

Náklady na:

OOV: ---

Smlouva o dílo: ---

Číslo úkolu:	A.4.2/ÚP
Název úkolu:	Portál územního plánování
Doba řešení:	leden – prosinec 2014
Charakter úkolu:	monitorování, zpracování dat, www informace
Zadavatel:	Odbor územního plánování MMR
Garant MMR:	Ing. Vladimír Voldřich
Garant ÚÚR:	Ing. arch. Hana Šimková, Ph.D.
Řešitelé:	Ing. arch. Zuzana Gajdíková, Ing. Ludmila Rohrerová, Ing. arch. Jaroslav Tušer, CSc.
Konzultanti:	---
Oponenti:	---
Kooperace:	---

Cíl řešení úkolu a komentář k jeho dosažení:

Cílem je vytvářet otevřený, průběžně aktualizovaný a bezpečný systém odkazů na relevantní informace v oboru územního plánování a územního rozvoje, vyplývajících jak z činností ÚÚR, tak externích zdrojů. Systém je určen pro subjekty státní správy, subjekty samosprávy, profesní a odbornou veřejnost.

Portál ÚP ke dni 31. 12. 2014 obsahoval 2 821 URL adres a dle údajů TOP listu (on-line počítadla a statistiky přístupů na stránky) byla v roce 2014 průměrná denní návštěvnost cca 150–200 návštěvníků.

Kontrola funkčnosti, aktuálnosti a správnosti odkazů na Portálu ÚP probíhala pololetně speciálním programem Xenu's Link Sleuth – ke dni 20. 6. 2014 a 16. 12. 2014.

V roce 2014 probíhala celoročně údržba a aktualizace nefunkčních a nesprávných odkazů ve všech sekcích a průběžné naplňování novými odkazy. Doplnovaly se nové sekce vyplývající z činnosti ÚÚR a MMR. Některé sekce se operativně měnily s ohledem na lepší přehlednost a orientaci v Portálu ÚP.

Výstup, dostupnost výstupu:

Výstup: Webová stránka Portál územního plánování – <http://portal.uur.cz/>.

Dostupnost:

- Portál územního plánování – <http://portal.uur.cz/>
- Webové stránky Ústavu územního rozvoje – <http://www.uur.cz/>
- Webové stránky Ministerstva pro místní rozvoj ČR – <http://www.mmr.cz/cs/Stavebni-rad-a-bytova-politika/Uzemni-planovani-a-stavebni-rad/Kontakty-Odkazy>

Využitelnost výstupu:

Portál územního plánování je určen pro veřejnou správu, odbornou i laickou veřejnost. Volně navazuje na Portál veřejné správy a na další příbuzné portály.

Doporučení, která vyplývají z řešení úkolu:

Úkol bude pokračovat v roce 2015.

Kapacita ÚÚR:

Plánovaná: 900 hod.

Skutečná: 868 hod.

Zdůvodnění rozdílu:

Náklady na:

OOV: ---

Smlouva o dílo: ---

Číslo úkolu:	A.4.4/RP
Název úkolu:	Monitoring mikroregionů a podpora jejich rozvoje
Doba řešení:	leden - prosinec 2014
Charakter úkolu:	monitorování, zpracování dat, www informace
Zadavatel	Odbor rozvoje a strategie regionální politiky MMR
Garant MMR:	Ing. Josef Vlk, CSc.
Garant ÚÚR:	RNDr. Vladimíra Labounková
Řešitelé:	Ing. Michal Artim, Ing. arch. Zdenka Hladišová, CSc., Mgr. Marek Chmelař, Ing. Monika Nováková, Ing. Ludmila Rohrerová, Ing. arch. Naděžda Rozmanová, Ing. Daniel Rychlý, Ing. arch. Hana Šimková, Ph.D.
Konzultanti:	---
Oponenti:	---
Kooperace:	---

Cíl řešení úkolu a komentář k jeho dosažení:

- Provozování veřejně přístupné a pravidelně aktualizované databáze mikroregionů v podobě GIS, která je zdrojem informací o mikroregionech ČR.
- Byl zpracován grafický přehled Místních akčních skupin (MAS) podle jednotlivých krajů a vztah členství obcí v dobrovolných svazcích obcí (DSO) a obcí a DSO v jednotlivých místních akčních skupinách.
- Byl technicky zabezpečen provoz softwarové podpory tvorby rozvojových dokumentů obcí (PRO).
- Aplikace Obcepro.cz byla spuštěna ve zkušebním provozu.
- Proběhlo ověřování a dopracování elektronické metodické podpory tvorby rozvojových dokumentů obcí dle potřeb obcí a krajů.
- Uživatelům byla poskytována odborná pomoc, zaměřená zejména na tvorbu dokumentu PRO a fungování webové aplikace.

Výstup, dostupnost výstupu:

- Aktualizovaná databáze mikroregionů na www stránkách ÚÚR na adrese <http://www.uur.cz/default.asp?ID=3780>
- Grafické výstupy z databáze mikroregionů jsou umístěny na www stránkách ÚÚR na adrese <http://www.uur.cz/default.asp?ID=4745>.
- Přehled Místních akčních skupin (MAS) podle jednotlivých krajů a vztah členství obcí v dobrovolných svazcích obcí (DSO) a obcí a DSO v jednotlivých místních akčních skupinách na adrese <http://www.uur.cz/default.asp?ID=4651>.
- On-line aplikace pro tvorbu rozvojových dokumentů obcí a databáze publikovaných dokumentů je na adrese <https://www.obcepro.cz>.

Využitelnost výstupu:

Aktualizovaná veřejně přístupná databáze mikroregionů a zejména kontaktních informací v podobě GIS je zdrojem informací o mikroregionech ČR pro různé instituce i veřejnost. Doplňkem databáze je přehled Místních akčních skupin (MAS). On-line aplikace Obcepro.cz podporuje obce při tvorbě Programu rozvoje obce (PRO).

Doporučení, která vyplývají z řešení úkolu:

- Bude pokračovat průběžná aktualizace a údržba databáze mikroregionů ČR.
- V roce 2015 bude prostřednictvím ÚÚR zabezpečen provoz webové aplikace tvorby programů rozvoje obcí, včetně databáze publikovaných dokumentů a technické podpory.

Kapacita ÚÚR:

Plánovaná: 1 700 hod.
Skutečná: 1 417 hod.

Zdůvodnění rozdílu:

Na úkol bylo čerpáno ve srovnání s plánem ve specifikaci úkolu méně hodin, zejména bylo méně pozornosti věnováno konkrétní spolupráci s vybranými aktivními mikroregiony. Důvodem byla práce na jiných prioritních úkolech ÚÚR, zejména na *Aktualizaci č. 1 Politiky územního rozvoje ČR*.

Náklady na:

OOV: ---

Smlouva o dílo: ---

Číslo úkolu:	A.4.7/RP
Název úkolu:	Monitoring indikátorů pro hodnocení Strategie regionálního rozvoje
Doba řešení:	leden - březen 2014
Charakter úkolu:	monitorování, zpracování dat, www informace
Zadavatel	Odbor rozvoje a strategie regionální politiky MMR
Garant MMR:	Ing. Zbyněk Šimánek
Garant ÚÚR:	RNDr. Vladimíra Labounková
Řešitelé:	Ing. Igor Kyselka, CSc., Ing. František Nantl, Ing. Ludmila Rohrerová
Konzultanti:	---
Oponenti:	---
Kooperace:	---

Cíl řešení úkolu a komentář k jeho dosažení:

Cílem úkolu v roce 2014 bylo zpracování závěrečné zprávy o sledovaných indikátorech realizace *Strategie regionálního rozvoje ČR na roky 2007–2013*. Indikátory byly sledovány v ÚÚR v předešlých letech na základě uložení tohoto úkolu usnesením vlády č. 560/2006.

Byla zpracována zpráva „Hodnocení Indikátorů Strategie regionálního rozvoje 2007-2013“. Informace jsou zde tříděné podle jednotlivých problémových okruhů do územní úrovně krajů, doplněné tabulkami a kartogramy.

Byla rovněž aktualizována provozovaná databáze sledovaných indikátorů, tříděná podle jednotlivých problémových okruhů do územní úrovně krajů.

Výstup, dostupnost výstupu:

Zpráva o vývoji indikátorů za sledované období v rozsahu 73 stran je k dispozici na www stránkách ÚÚR na adrese <http://www.uur.cz/default.asp?ID=4727>.

Databáze indikátorů realizace Strategie regionálního rozvoje ČR (indikátorů stanovených přílohou č. 3); ve formě tabulek a doplňujících kartogramů je k dispozici na MMR a ÚÚR.

Využitelnost výstupu:

Usnesením Vlády ČR č. 560 ze dne 17. května 2006 se ukládá zpracovávat ve dvouletých intervalech zprávy o plnění SRR ČR. Sledované indikátory byly jedním z podkladů pro zpracování těchto zpráv. Pro zpracování závěrečné zprávy úkolu „Hodnocení indikátorů Strategie regionálního rozvoje 2007-2013“ byly využity sledované indikátory v časových horizontech, za které byly v době zpracování zprávy k dispozici. Vývoj indikátorů byl zachycen v časových řadách. Sledované indikátory však mohou být využity i k plnění jiných úkolů.

Doporučení, která vyplývají z řešení úkolu:

Kapacita ÚÚR:

Plánovaná: 250 hod.

Skutečná: 279 hod.

Zdůvodnění rozdílů:

Náklady na:

OOV: ---

Smlouva o dílo: ---

Číslo úkolu: A.4.10/ÚP
Název úkolu: Analýza výkonu státní správy na úseku ÚP a SŘ
Doba řešení: leden - prosinec 2014
Charakter úkolu: trvalá činnost
Zadavatel Odbor územního plánování MMR
Garant MMR: Ing. Vladimír Voldřich
Garant ÚÚR: Ing. arch. Zdenka Hladišová, CSc.
Řešitelé: Ing. Michal Artim, Mgr. Marek Chmelař, Ing. Monika Nováková
Konzultanti: ---
Oponenti: ---
Kooperace: Ing. Michal Artim

Cíl řešení úkolu a komentář k jeho dosažení:

Úkol byl zadán na základě usnesení vlády ČR ze dne 19. října 2011 č. 774/2011 k materiálu Analýza stavu na úseku stavebního řádu a územního plánování.

Cílem řešení je periodické zajišťování, vyhodnocování a evidence výkonů úřadů v gesci MMR ve vazbě na UV č. 774/2011.

Předmětem řešení je dotazníkové šetření a podklady pro Analýzu (tabulky, grafy a kartogramy).

Výsledkem řešení je soubor dat uložených v databázi prostřednictvím webové aplikace, dále pak podklady pro Analýzu..., specifikované MMR a publikované na webu ÚÚR.

Výstup, dostupnost výstupu:

Souhrnné datové výstupy z dotazníků, výstupy ze statistických úloh (tabulky, grafy a kartogramy) za rok 2013 <http://www.uur.cz/default.asp?ID=4731>.

Využitelnost výstupu:

Výsledkem řešení úkolu je podklad pro *Analýzu stavu na úseku územního plánování a stavebního řádu*, jejíž zpracování bylo uloženo ministru pro místní rozvoj usnesením vlády č. 774/2011. Podklad je dále využitelný ke zlepšení kontrolní a dozorové činnosti MMR, KÚ, Magistrátu hl. m. Prahy a magistrátů územně členěných statutárních měst, která přenesla výkon státní správy na úseku stavebního řádu na městské části nebo městské obvody.

Doporučení, která vyplývají z řešení úkolu:

S ohledem na výše uvedené usnesení vlády ČR pokračovat v řešení úkolu.

Kapacita ÚÚR:

Plánovaná: 1 200 hod.
Skutečná: 1 131 hod.

Zdůvodnění rozdílu:

Náklady na:

OOV: 15 600 Kč
Smlouva o dílo: ---

Číslo úkolu:	A.4.13/SŘ
Název úkolu:	Systém stavebně technické prevence
Doba řešení:	leden - prosinec 2014
Charakter úkolu:	monitorování, zpracování dat, www informace
Zadavatel	Odbor stavebního řádu MMR
Garant MMR:	Ing. Žanet Hadžič
Garant ÚÚR:	Ing. Dana Pleskačová
Řešitelé:	Ing. Michal Artim, Ing. Dana Chlupová, Ing. arch. Zdenka Hladišová, CSc., Ing. Daniel Rychlý
Konzultanti:	stavební úřady, MO, MPO, MSp, MD, MZe, Úřad pro civilní letectví, Dražní úřad, Český báňský úřad, ČKAIT
Oponenti:	---
Kooperace:	---

Cíl řešení úkolu a komentář k jeho dosažení:

Cílem řešení úkolu je provoz, aktualizace a další vývoj *Systému stavebně technické prevence (SSTP)*, údržba databáze a vývoj aplikací pro správu systému. V průběhu roku probíhala příprava na zapojení speciálních, vojenských a jiných stavebních úřadů do systému. V prosinci byl zahájen testovací provoz pro vnitřní testování funkčnosti systému.

Průběžně byly také prováděny projektové a programovací práce související s údržbou systému, byla prováděna správa dat a řešení úloh souvisejících s výstupy dat webové aplikace iSSTP.

Výstup, dostupnost výstupu:

Projekt SSTP verze 6.01 vč. příloh a souvisejících výstupů, Metodika SSTP verze Únor 2014.

Výstupy jsou dostupné u zadavatele a zpracovatele.

Webová aplikace iSSTP k on-line provozování *Systému stavebně technické prevence*:
<http://www.uur.cz/isstp>.

Podání *Oznámení události*: <http://www.uur.cz/isstp/oznameni2013.aspx>.

Základní informace o SSTP: <http://www.uur.cz/?id=3877>.

Testovací verze rozšířené aplikace iSSTP: <http://www.uur.cz/isstp/test/iSSTP.ASP>

Využitelnost výstupu:

Informačních výstupů z databáze SSTP bude využito jako podkladu pro:

- vyhodnocování příčin havárií staveb,
- případné navrhování úprav stavebního zákona a jeho prováděcích předpisů, zejména obecných požadavků na výstavbu,
- podněty k úpravě Českých technických norem, a další opatření.

Doporučení, která vyplývají z řešení úkolu:

Pokračovat ve správě dat, v projektových a programovacích pracích na webové aplikaci iSSTP, na vývoji systémových úloh pro správu databáze *SSTP_Servis* a v konzultacích s externími odborníky.

Kapacita ÚÚR:

Plánovaná: 4 500 hod.

Skutečná: 4 462 hod.

Zdůvodnění rozdílu:

Náklady na:

OOV: ---

Smlouva o dílo: ---

Číslo úkolu:	A.4.15/SŘ
Název úkolu:	Dotazníkové šetření a podklady pro analýzu stavu na úseku ÚP a SŘ – speciální stavební úřady
Doba řešení:	leden - prosinec 2014
Charakter úkolu:	trvalá činnost
Zadavatel	Odbor územního plánování MMR
Garant MMR:	Mgr. Marie Pokorná
Garant ÚÚR:	Ing. Monika Nováková
Řešitelé:	Ing. Michal Artim, Ing. arch. Zdenka Hladišová, CSc., Mgr. Marek Chmelař
Konzultanti:	---
Oponenti:	---
Kooperace:	---

Cíl řešení úkolu a komentář k jeho dosažení:

Úkol je zadán na základě usnesení vlády ČR ze dne 19. října 2011 č. 774/2011.

Cílem řešení je zabezpečení podkladů o výkonu činnosti speciálních stavebních úřadů pro *Analýzu stavu na úseku územního plánování a stavebního řádu*. Předmětem řešení je dotazníkové šetření a podklady pro *Analýzu...* (tabulky, grafy a kartogramy).

Po dotazníkovém šetření byla zpracována sumární data a statistické úlohy a zveřejněna v říjnu 2014.

Na základě požadavků MMR a dalších orgánů státní správy byly v roce 2014 zpracovány i dílčí analýzy, týkající se činnosti SÚ a adresáře SÚ. Pro tyto operativní úkoly byla využita data z dotazníkových šetření provedených v letech 2012 – 2014.

Výstup, dostupnost výstupu:

Výsledkem řešení je soubor dat uložených v databázi prostřednictvím webové aplikace, dále pak podklady pro *Analýzu* specifikované MMR a publikované na webu ÚÚR.

Souhrnné datové výstupy z dotazníků, výstupy ze statistických úloh (tabulky, grafy a kartogramy) za rok 2013 jsou na <http://www.uur.cz/default.asp?ID=4731>.

Makety dotazníků pro dotazníkové šetření jsou uloženy u garanta úkolu a v archivu ÚÚR.

Využitelnost výstupu:

Souhrnné datové výstupy a výstupy ze statistických úloh slouží pro zpracování *Analýzy na úseku územního plánování a stavebního řádu* a jsou podkladem pro zlepšení kontrolní a dozorové činnosti MMR, MD, MZe, KÚ a Magistrátu hl. m. Prahy.

Doporučení, která vyplývají z řešení úkolu:

Pokračovat v řešení úkolu s ohledem na výše uvedené usnesení vlády ČR.

Kapacita ÚÚR:

Plánovaná: 1 450 hod.

Skutečná: 1 306 hod.

Zdůvodnění rozdílu:

Náklady na:

OOV: ---

Smlouva o dílo: ---

Číslo úkolu:	B.2/ÚP
Název úkolu:	Zvyšování kultury výstavby – Evropské Fórum Politik architektury
Doba řešení:	leden - prosinec 2014
Charakter úkolu:	tematický úkol
Zadavatel:	Odbor územního plánování MMR
Garant MMR:	Ing. arch. Josef Morkus, Ph.D.
Garant ÚÚR:	Ing. arch. Naděžda Rozmanová
Řešitelé:	Ing. arch. Pavla Balabánová, CSc., Ing. arch. Milada Chroboczková, Ing. Alena Navrátilová, Ing. Ludmila Rohrerová, Ing. arch. Hana Šimková, Ph.D., Ing. arch. Jaroslav Tušer, CSc.
Konzultanti:	---
Oponenti:	Výstup úkolu prošel připomínkovým řízením – viz níže.
Kooperace:	---

Cíl řešení úkolu a komentář k jeho dosažení:

Cílem úkolu bylo zpracovat a projednat strategický dokument s celostátní působností, nazvaný *Politika architektury a stavební kultury České republiky* (dále „Politika“).

V únoru 2013 Ústav územního rozvoje dopracoval dříve rozpracovanou *Analýzu stavební kultury*, která se stala základním podkladem *Politiky*. Dalším z důležitých podkladů pro formulaci *Politiky* byly materiály, které pro daný účel Ministerstvo pro místní rozvoj objednalo u České komory architektů, České komory autorizovaných inženýrů a techniků činných ve výstavbě a u Asociace pro urbanismus a územní plánování ČR.

Politika byla zpracována na základě výše uvedených podkladů a vzájemných konzultací s OÚP MMR a klíčovými partnery.

Materiál prošel vnitřním připomínkovým řízením na MMR a následně meziresortním připomínkovým řízením. Řešitelský kolektiv ÚÚR se podílel na evidenci veškerých připomínek a na návrzích jejich vypořádání.

Politika architektury a stavební kultury České republiky byla schválena usnesením vlády ze dne 14. ledna 2015 č. 22.

Výstup, dostupnost výstupu:

V současnosti je dokument uveřejněn na internetových stránkách ÚÚR:

<http://www.uur.cz/default.asp?ID=4743>

a na internetových stránkách MMR:

<http://www.mmr.cz/cs/Stavebni-rad-a-bytova-politika/Uzemni-planovani-a-stavebni-rad/Koncepce-Strategie/Politika-architektury-a-stavebni-kultury-Ceske-rep>

Využitelnost výstupu:

Základní úlohou dokumentu je podpora rozvoje architektury a stavební kultury a tím i zlepšení kvality prostředí vytvářeného výstavbou.

Doporučení, která vyplývají z řešení úkolu:

Kapacita ÚÚR:

Plánovaná: 800 hod.

Skutečná: 587 hod.

Zdůvodnění rozdílu:

Plánované hodiny nebyly zcela vyčerpány zejména z důvodu většího využití podkladových materiálů. K úspoře hodin přispěla rovněž spolupráce s profesními partnery, možnost operativního řešení konkrétních požadavků a nadstandardní přístup garanta OÚP MMR k úkolu.

Náklady na:

OOV: ---

Smlouva o dílo: ---

Číslo úkolu:	B.3/ÚP
Název úkolu:	Metodická pomoc k žádostem na ÚP4 z fondů EU
Doba řešení:	červenec - prosinec 2014
Charakter úkolu:	tematický úkol
Zadavatel	Odbor územního plánování MMR
Garant MMR:	Ing. Ilona Kunešová
Garant ÚÚR:	Mgr. Jan Drbušek
Řešitelé:	Tamara Blatová, DiS., Ing. arch. Zdenka Hladišová, CSc., Ing. Zdena Kučerová, Ing. Igor Kyselka, CSc., RNDr. Vladimíra Labounková, Ing. František Nantl, Ing. Alena Navrátilová, Ing. arch. Jaroslav Tušer, CSc.
Konzultanti:	---
Oponenti:	---
Kooperace:	---

Cíl řešení úkolu a komentář k jeho dosažení:

Cílem úkolu je zabezpečení poradenské činnosti pro žadatele o dotaci z IROPu, propagační činnost k specifickému cíli 3.3 IROP a vedení databáze konzultací. V průběhu roku byl vypracován *Seznam územní dimenze dle podporovaných aktivit*.

Výstup, dostupnost výstupu:

Seznam územní dimenze dle podporovaných aktivit, který je dostupný u garanta úkolu ÚÚR a garanta úkolu MMR.

Využitelnost výstupu:

Výstup slouží pro vnitřní potřebu MMR k zacílení podpory dotací z IROPu, specifického cíle 3.3 Podpora pořizování a uplatňování dokumentů územního rozvoje.

Doporučení, která vyplývají z řešení úkolu:

V r. 2015 vypracování propagačních materiálů o územně plánovací činnosti a jejich distribuce relevantním žadatelům. Průběžná aktualizace *Seznamu územní dimenze dle podporovaných aktivit*.

Kapacita ÚÚR:

Plánovaná: 400 hod.

Skutečná: 337 hod.

Zdůvodnění rozdílů:

Z důvodu zpoždění vyhlášení výzvy nebyly požadovány žádné konzultace ze strany veřejnosti.

Náklady na:

OOV: ---

Smlouva o dílo: ---

Číslo úkolu:	B.12/ÚP
Název úkolu:	Metodiky na úseku územního plánování
Doba řešení:	leden - prosinec 2014
Charakter úkolu:	tematický úkol
Zadavatel	Odbor územního plánování MMR
Garant MMR:	Ing. Petr Lepeška
Garant ÚÚR:	Ing. arch. Jaroslav Tušer, CSc.
Řešitelé:	Ing. arch. Pavla Balabánová, CSc., Ing. arch. Miriam Blažková, Ing. arch. Zuzana Gajdíková, Ing. arch. Zdenka Hladišová, Ing. arch. Milada Chroboczková, CSc., Ing. Zdeňka Kučerová, Ing. Igor Kyselka, CSc., RNDr. Vladimíra Labounková, Ing. František Nantl, Ing. Alena Navrátilová, Ing. Ludmila Rohrerová, Ing. arch. Naděžda Rozmanová, Ing. arch. Hana Šimková, Ph.D.
Konzultanti:	---
Oponenti:	---
Kooperace:	---

Cíl řešení úkolu a komentář k jeho dosažení:

Cílem úkolu bylo zpracovat a zveřejnit metodiky pro výkon územně plánovacích činností a pro zabezpečení jednotného postupu veřejné správy při uplatňování právních předpisů na úseku územního plánování.

Úkol nebyl splněn zcela podle původní specifikace. Nebyly zveřejněny všechny původně plánované metodiky. Příčinou bylo, zejména, že OÚP MMR z důvodů potřeby plnění jiných přednostních úkolů nemohl provést kontrolu a odsouhlasení zveřejnění předpokládaného počtu předaných metodik. V průběhu roku 2014 byly ze strany OÚP MMR rovněž zadávány nové metodiky a naopak některé, původně požadované, zadal OÚP MMR externě, nebo je zpracoval vlastními silami, případně je již nadále nepožadoval.

K 31. 12. 2014 bylo z 31 požadovaných návrhů metodik předáno zadavateli 21. Devět je zveřejněno na www stránkách ÚÚR a 12 předáno OÚP MMR k posouzení. Zbývající metodiky jsou rozpracovány.

Výstup, dostupnost výstupu:

Výstupem jsou podklady pro jednotlivé metodiky požadované zadavatelem a následná redakční a grafická úprava zadavatelem schválených metodik a jejich zveřejnění na www stránkách ÚÚR.

Výstupy jsou dostupné u zadavatele (MMR, garant úkolu za OÚP MMR) a zpracovatele (ÚÚR, garant úkolu za ÚÚR) a na www stránkách ÚÚR.

Využitelnost výstupu:

Výstupy budou využity pro metodickou činnost MMR na úseku územního plánování.

Doporučení, která vyplývají z řešení úkolu:

Úkol bude pokračovat v roce 2015.

Kapacita ÚÚR:

Plánovaná:	2400 hod.
Skutečná:	2376 hod.

Zdůvodnění rozdílu:

Náklady na:

OOV:	---
Smlouva o dílo:	---

Číslo úkolu:	B.13/BP
Název úkolu:	Vybrané údaje o bydlení
Doba řešení:	leden - srpen 2014
Charakter úkolu:	tematický úkol
Zadavatel:	Odbor politiky bydlení MMR
Garant MMR:	Ing. Blanka Burdová
Garant ÚÚR:	Ing. Ludmila Rohrerová
Řešitelé:	Ing. Dana Chlupová, Ing. arch. Hana Šimková, Ph.D.
Konzultanti:	---
Oponenti:	---
Kooperace:	Jazykové centrum Correct, s. r. o.

Cíl řešení úkolu a komentář k jeho dosažení:

Zpracování publikace, která shromažďuje vybrané údaje o bydlení v České republice včetně mezinárodního srovnání.

Publikace obsahuje aktuální údaje z oblasti bydlení členěné na následující okruhy:

- Bydlení v roce 2013;
- Bytová politika a podpory bydlení v roce 2013;
- Domovní a bytový fond podle výsledků ze sčítání lidu, domů a bytů 2011;
- Bytová výstavba;
- Stavebnictví;
- Energie;
- Ceny;
- Náklady na bydlení;
- Úvěry na bydlení.

Výstup, dostupnost výstupu:

- Maketa české a anglické verze publikace „Vybrané údaje o bydlení 2013“ v tištěné podobě a na CD – dostupná u garantů MMR a ÚÚR.
- Digitální česká a anglická verze publikace „Vybrané údaje o bydlení 2013“ – dostupná na internetových stránkách MMR (sekce územní a bytová politika – bytová politika – statistiky a analýzy) a na stránkách ÚÚR (sekce bytová politika a památky).

Využitelnost výstupu:

Publikace shrnuje aktuální údaje o bydlení. Takto získaná souborná data slouží Odboru politiky bydlení MMR jako jeden z podkladů pro jeho analytickou a koncepční práci a současně umožňují informování široké veřejnosti.

Doporučení, která vyplývají z řešení úkolu:

V roce 2015 bude zpracována publikace „Vybrané údaje o bydlení 2014“ s aktuálními daty.

Kapacita ÚÚR:

Plánovaná: 350 hod.
Skutečná: 362 hod.

Zdůvodnění rozdílů:

Náklady na:

OOV: ---
Smlouva o dílo: 14 370 Kč

Číslo úkolu:	C.1/ÚP
Název úkolu:	Publikace „Společná strategie územního rozvoje států V4 +2“
Doba řešení:	květen - červen 2014
Charakter úkolu:	zahraniční spolupráce
Zadavatel	Odbor územního plánování MMR
Garant MMR:	Ing. Filip Novosád
Garant ÚÚR:	Ing. Alena Navrátilová
Řešitelé:	Ing. arch. Miriam Blažková
Konzultanti:	---
Oponenti:	---
Kooperace:	GRAFEX, spol. s r. o.

Cíl řešení úkolu a komentář k jeho dosažení:

Vydat tiskem dokument *Společná strategie územního rozvoje států V4+2*, který byl přijat na zasedání ministrů zodpovědných za územní rozvoj zúčastněných států na společném zasedání v Budapešti v dubnu 2014 – dokument byl vytištěn jako publikace v nákladu 500 ks.

Výstup, dostupnost výstupu:

U zadavatele a zpracovatele, publikace byla rozeslána na KÚ; dále dostupná na www.v4plus2.eu.

Využitelnost výstupu:

Pro KÚ, ministerstva, ostatní správní úřady, pro ÚÚP.

Doporučení, která vyplývají z řešení úkolu:

Kapacita ÚÚR:

Plánovaná: 50 hod.

Skutečná: 47 hod.

Zdůvodnění rozdílů:

Náklady na:

OOV: ---

Smlouva o dílo: 213 150 Kč

Číslo úkolu: IÚ 1
Název úkolu: Správa informačních a komunikačních technologií
Doba řešení: leden - prosinec 2014
Charakter úkolu: Interní úkol
Zadavatel Ústav územního rozvoje
Garant MMR: ---
Garant ÚÚR: Ing. Petr Hladiš
Řešitelé: Ing. arch. Zdenka Hladišová, CSc., Mgr. Marek Chmelař, Ing. František Nantl, Ing. arch. Hana Šimková, Ph.D.
Konzultanti: ---
Oponenti: ---
Kooperace: IT Serve, s. r. o.

Cíl řešení úkolu a komentář k jeho dosažení:

Vypracování, aktualizace a plnění informační strategie ÚÚR. Zabezpečení nákupu, údržby, oprav, reklamací a vyřazování prostředků ICT. Školení uživatelů. Návrh interních norem. Sledování účelného využívání informačních a komunikačních technologií, příprava podkladů pro rozpočet, specifikace objednávek, finanční kontrola a evidence.

Výstup, dostupnost výstupu:

Evidence informačních a komunikačních technologií. Audit ICT.

Využitelnost výstupu:

Pro řízení ÚÚR, kontrolní činnost.

Doporučení, která vyplývají z řešení úkolu:

Průběžně zvyšovat kvalifikaci zaměstnanců v oblasti IT.
Průběžně inovovat zastaralé technologie.

Kapacita ÚÚR:

Plánovaná: 2 000 hod.
Skutečná: 1 958 hod.

Zdůvodnění rozdílu:

Náklady na:

OOV: ---
Smlouva o dílo: 333 960 Kč

Číslo úkolu:	IÚ 2
Název úkolu:	Správa GIS
Doba řešení:	leden - prosinec 2014
Charakter úkolu:	interní úkol
Zadavatel	Ústav územního rozvoje
Garant MMR:	---
Garant ÚÚR:	Mgr. Marek Chmelař
Řešitelé:	---
Konzultanti:	---
Oponenti:	---
Kooperace:	---

Cíl řešení úkolu a komentář k jeho dosažení:

Správa a údržba digitálních mapových i jiných geografických informací, operativní výstupy z těchto dat dle aktuální potřeby zadavatele, mapové vyjádření informací pro úkoly dle požadavků jejich řešitelů.

Zabezpečení provozu GIS aplikací, jejich účelné využívání při řešení konkrétních úkolů ÚÚR. Monitorování nových postupů a produktů v oblasti GIS a jejich implementace do úkolů zpracovávaných ÚÚR, včetně prezentace výsledků.

Výstup, dostupnost výstupu:

Prezentace výsledků na internetu v podobě digitálních mapových dat – mapový server ÚÚR, operativní mapové výstupy dle požadavků zadavatelů a řešitelů úkolů v digitální i tištěné podobě.

Využitelnost výstupu:

Při řešení úkolů vyžadujících mapové (prostorové) vyjádření informací a dat, jakožto rutinní součásti těchto úkolů.

Doporučení, která vyplývají z řešení úkolu:

Další sledování vývoje technologií GIS a jejich vyšší využití při řešení úkolů ÚÚR za účelem kvalitního a efektivního zpracování těchto úkolů.

Kapacita ÚÚR:

Plánovaná: 400 hod.
Skutečná: 381 hod.

Zdůvodnění rozdílu:

Náklady na:

OOV: ---
Smlouva o dílo: ---

Číslo úkolu:	IÚ 3
Název úkolu:	Odborná reže
Doba řešení:	leden - prosinec 2014
Charakter úkolu:	interní úkol
Zadavatel:	Ústav územního rozvoje
Garant MMR:	---
Garant ÚÚR:	Ing. Alena Navrátilová
Řešitelé:	Ing. Michal Artim, Ing. arch. Pavla Balabánová, CSc., Tamara Blatová, DiS., Ing. arch. Miriam Blažková, Mgr. Jan Drbušek, Ing. arch. Lubor Fridrich, Ing. arch. Zuzana Gajdíková, Ivana Henešová, Ing. arch. Zdenka Hladišová, CSc., Ing. Vladimír Hyvnar, Mgr. Marek Chmelař, Ing. Dana Chlupová, Ing. arch. Milada Chroboczková, PhDr. Lenka Ježková, Ing. Igor Kyselka, CSc., Ing. Zdena Kučerová, Mgr. Kateřina Kuchařová, RNDr. Vladimíra Labounková, Ing. Hana Minářová, Mgr. Igor Najman, Ing. František Nantl, Ing. Monika Nováková, Zdeňka Peřová, Ing. Dana Pleskačová, Ing. Ludmila Rohrerová, Ing. arch. Naděžda Rozmanová, Ing. arch. Hana Šimková, PhD., Ing. arch. Jaroslav Tušer, CSc., Dana Vítková
Konzultanti:	---
Oponenti:	---
Kooperace:	Ing. Ludmila Rohrerová

Cíl řešení úkolu a komentář k jeho dosažení:

V rámci úkolu byly vykonávány především činnosti, týkající se řízení a organizace práce ÚÚR. Jedná se především o následující aktivity:

- administrativní a řídicí činnosti ředitele a vedoucích oddělení;
- účast na poradách oddělení a příprava na tyto porady;
- příprava plánu práce na další rok;
- odborná činnost, jejímž výsledkem je zadání nových úkolů, případně kapacita na přípravu úkolů, které nebyly z různých důvodů v konečném řešení zařazeny do plánu práce;
- konzultace k úkolům, na kterých není zaměstnanec členem řešitelského týmu, uvedeného ve specifikaci úkolu;
- příprava podkladů pro výroční zprávu;
- účast zaměstnanců na konferencích, seminářích apod., které souvisí s činností ÚÚR, ale v příslušném roce nesouvisely přímo se zadanými úkoly podle plánu práce.

Výstup, dostupnost výstupu:

Výstupy jsou zápisy z porad vedení a jednotlivých oddělení, vydaná rozhodnutí a směrnice ředitele, zápisy z jednání komisí, výroční zpráva ÚÚR apod.

Využitelnost výstupu:

Jedná se o interní úkol.

Doporučení, která vyplývají z řešení úkolu:

Kapacita ÚÚR:

Plánovaná: 3 300 hod.
Skutečná: 3 312 hod.

Zdůvodnění rozdílu:

Náklady na:

OOV: 3 000 Kč

Smlouva o dílo: ---

Číslo úkolu: IÚ 4
Název úkolu: Provozní režie
Doba řešení: leden - prosinec 2014
Charakter úkolu: interní úkol
Zadavatel: Ústav územního rozvoje
Garant MMR: ---
Garant ÚÚR: Ing. Alena Navrátilová
Řešitelé: Ing. Michal Artim, Ing. arch. Pavla Balabánová, CSc., Tamara Blatová, DiS., Ing. arch. Miriam Blažková, Ivana Divišová, Mgr. Jan Drbušek, Ing. arch. Lubor Fridrich, Ing. arch. Zuzana Gajdíková, Ivana Henešová, Ing. Petr Hladiš, Ing. arch. Zdenka Hladišová, CSc., Ing. Vladimír Hyvnar, Ing. Dana Chlupová, Mgr. Marek Chmelař, Ing. arch. Milada Chroboczková, PhDr. Lenka Ježková, Ing. Zdeňka Kučerová, Mgr. Kateřina Kuchařová, Ing. Igor Kyselka, CSc., RNDr. Vladimíra Labounková, Alena Látalová, Ing. Hana Minářová, Mgr. Igor Najman, Ing. František Nantl, Ing. Alena Navrátilová, Ing. Monika Nováková, Zdeňka Peťová, Ing. Dana Pleskačová, Ing. Ludmila Rohrerová, Ing. arch. Naděžda Rozmanová, Ing. arch. Hana Šimková, PhD., Ing. arch. Jaroslav Tušer, CSc., Dana Vítková

Konzultanti: ---
Oponenti: ---
Kooperace: Ing. Vladimír Hyvnar, Alena Látalová, Dana Vítková

Cíl řešení úkolu a komentář k jeho dosažení:

Kapacity, které jsou vykazovány na tento úkol, jsou určeny především k zabezpečení provozu a hospodaření ÚÚR. V roce 2014 byl zabezpečen běžný provoz ÚÚR, opravy v domě Jakubské nám. 3 a tzv. centralizované zadávání nákupu určených komodit. V rámci provozní režie jsou vykazovány i návštěvy u lékaře a čerpání indispozičního volna zaměstnanci ÚÚR.

Výstup, dostupnost výstupu:

Využitelnost výstupu:

Jedná se o interní úkol.

Doporučení, která vyplývají z řešení úkolu:

Kapacita ÚÚR:

Plánovaná: 8 200 hod.

Skutečná: 8 163 hod.

Zdůvodnění rozdílu:

Náklady na:

OOV: 4 700 Kč

Smlouva o dílo: ---

Návštěvnost registrovaných webových stránek Ústavu územního rozvoje

Přehledná tabulka návštěvnosti registrovaných webových stránek za rok 2014

- Počet návštěv a zhlédnutí jednotlivých webových stránek se zjišťuje na adrese: <http://www.toplist.cz/search.html>.
- Údaje ke dni 8. 1. 2015.
- Vyznačené samostatné webové aplikace.

Č.	Sledovaná stránka	Registrace	Celkem návštěvníků ¹⁾	Návštěvy za rok 2011 ³⁾	Návštěvy za rok 2012 ³⁾	rok 2013		rok 2014	
						Průměr návštěvníků/den ²⁾	Návštěvy za rok 2013 ³⁾	Průměr návštěvníků/den ²⁾	Návštěvy za rok 2014 ³⁾
1	Ústav územního rozvoje (zahrnuje úkoly a činnosti od řádku č. 5 až 26)	2005	2 241 357	222 756	233 739	668 (max./den – 1679)	243 826	615 (max./den – 1455)	224 649
2	Portál územního plánování	2005	464 570	53 236	46 441	131 (max./den – 296)	47 832	141 (max./den – 255)	51 299
3	Slovník územního plánování	2008	24 810	6 431	4 238	8 (max./den – 28)	3 057	7 (max./den – 20)	2 658
4	1000 otázek ke stavebnímu právu	2008	577 173	112 904	108 639	331 (max./den – 615)	120 802	256 (max./den – 570)	93 352
5	Výroční zprávy	2011	3 316	880	1 070	2	742	2	615
6	Knihovna	2011	77 284	21 968	23 718	54	19 773	32	11 618
7	Časopis Urbanismus a územní rozvoj	2011	23 526	5 350	6 579	17	6 371	14	5 121
8	Evidence územně plánovací činnosti	2011	49 587	11 206	13 381	36	13 077	32	11 708
9	Evidence územně plánovací činnosti / On-line systém iLAS	2011	92 690	20 742	24 878	62	22 631	66	23 970
10	Evidence územně plánovací činnosti / On-line systém iKAS	2011	5 616	1 313	1 685	4	1 429	3	1 168
11	Politika územního rozvoje	2011	5 695	1 445	1 449	4	1 348	4	1 411
12	Mikroregiony ČR	2011	14 294	3 726	4 106	10	3 519	8	2 876
13	Mikroregiony ČR / On-line systém iMR	2011	4 531	979	1 377	4	1 293	2	865
14	Indikátory strategie regionálního rozvoje ČR	2011	1 846	592	529	1	401	1	387
15	Stanoviska a metodiky	2011	53 210	11 963	18 881	32	11 839	28	10 331
16	Konzultační středisko – semináře	2011	9 380	2 010	2 272	4	1 520	10	3 549
17	Právní předpisy – informace	2011	11 055	2 526	3 213	9	3 311	5	1 965

Č.	Sledovaná stránka	Registrace	Celkem návštěvníků ¹⁾	Návštěvy za rok 2011 ³⁾	Návštěvy za rok 2012 ³⁾	Průměr návštěvníků/den ²⁾		Průměr návštěvníků/den ²⁾	
						Návštěvy za rok 2013 ³⁾	Návštěvy za rok 2014 ³⁾		
						rok 2013		rok 2014	
18	Právní předpisy – judikatura (archivní úkol)	2011	16 239	3 569	4 842	13	4 660	9	3 123
19	Metodické příručky a publikační materiály	2011	19 125	6 045	5 489	12	4 308	9	3 246
20	Limity využití území	2011	27 348	5 448	7 021	21	7 627	19	7 114
21	Dotčené orgány v procesu územního plánování	2011	11 513	2 584	3 142	8	2 946	8	2 783
22	Principy a pravidla územního plánování	2011	13 137	2 226	3 273	9	3 369	11	4 176
23	Mezinárodní spolupráce	2011	6 414	1 687	1 838	4	1 338	4	1 530
24	ESPON	2011	3 418	2 042	481	1	355	1	535
25	HABITAT (úkol obnoven v 2. pololetí 2014)	2011	4 915					3	1 012
26	Systém stavebně technické prevence / On-line systém iSSTP	2011	18 988	4 226	6 489	13	4 699	10	3 476

Vysvětlivky:

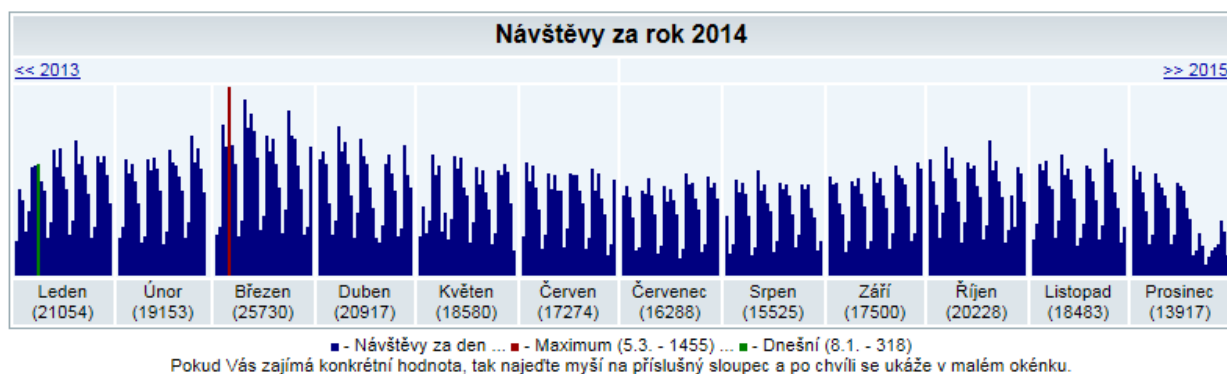
1) Celkem návštěvníků – počet návštěv od registrace serveru.

2) Průměr návštěvníků/den – průměrná denní návštěvnost (včetně víkendů, státních svátků a období prázdnin).

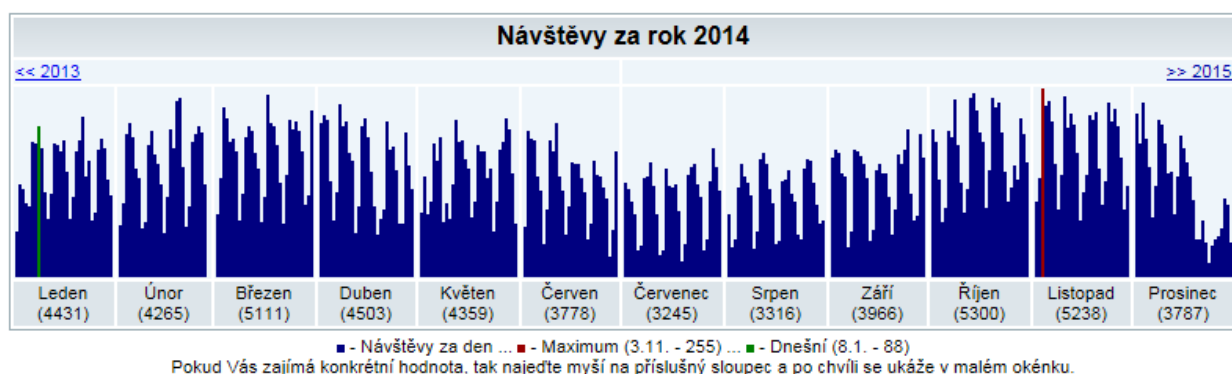
3) Návštěvy za rok 201x – počet návštěv za uvedené období.

Grafy návštěvnosti vybraných webových stránek za rok 2014

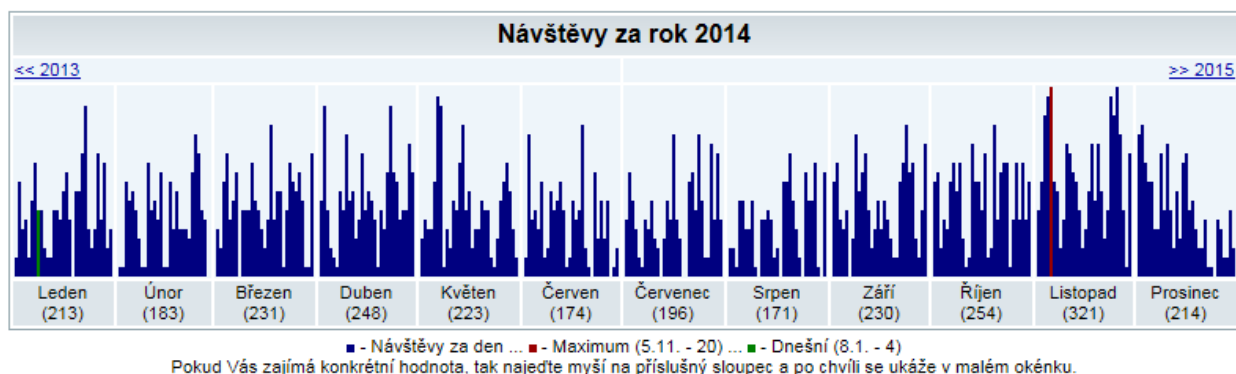
Ústav územního rozvoje – 224 649 návštěvníků



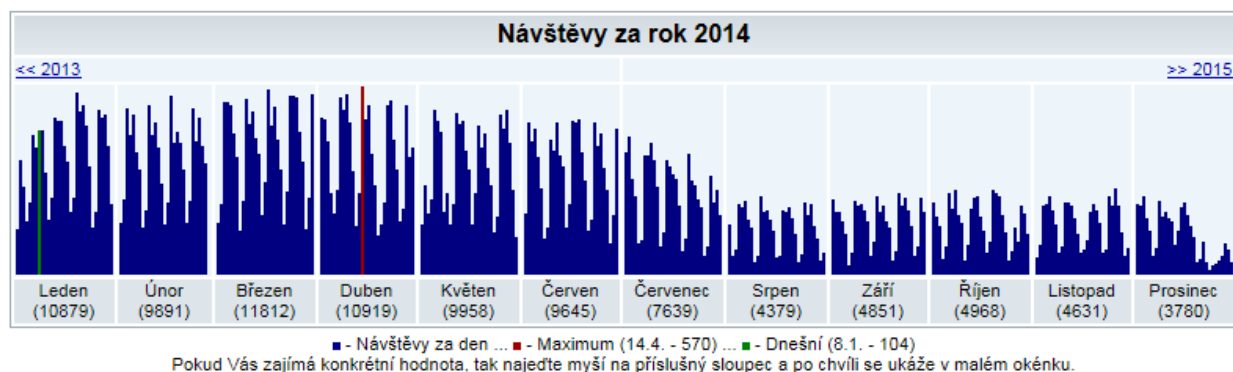
Portál územního plánování – 51 299 návštěvníků



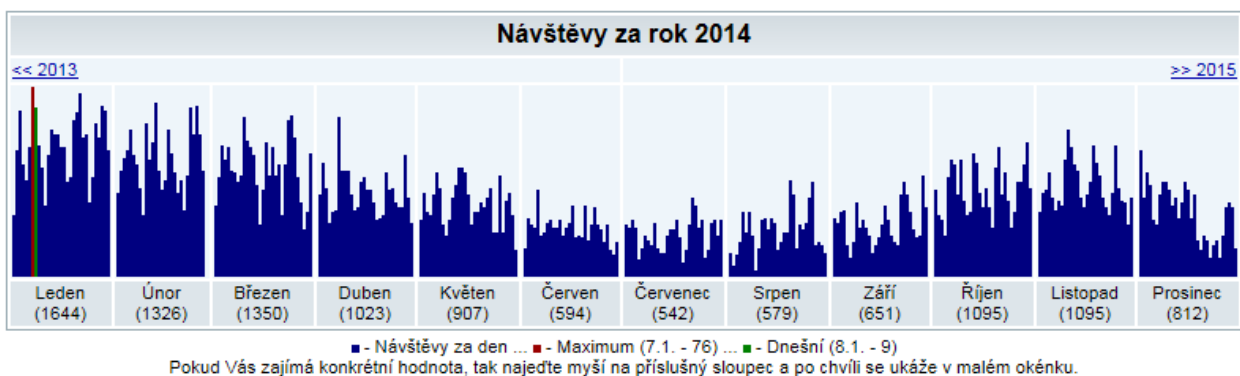
Slovník územního plánování – 2 658 návštěvníků



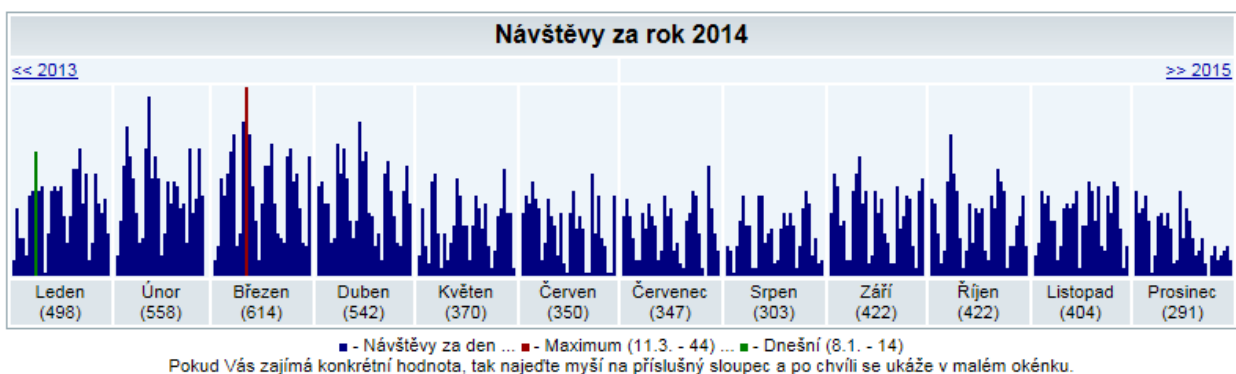
1000 otázek ke stavebnímu právu – 93 352 návštěvníků



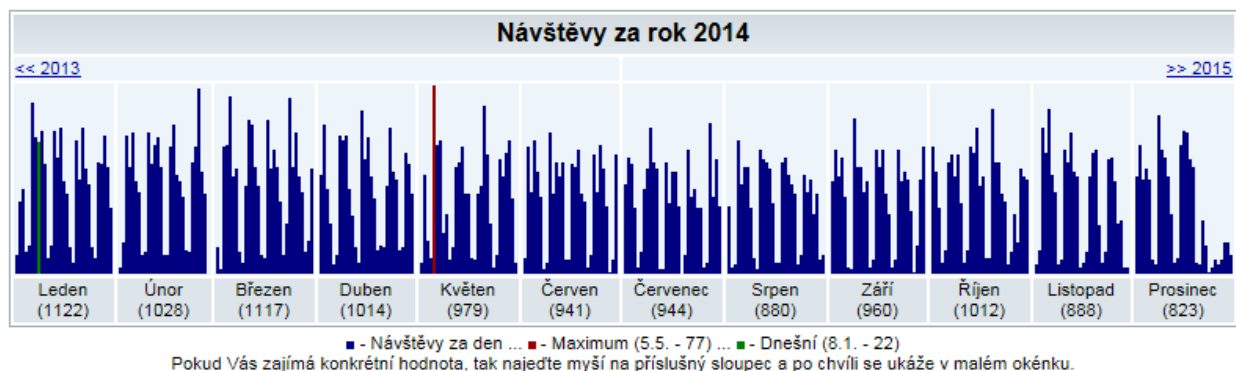
Knihovna – vyhledávání v databázi – 11 618 návštěvníků



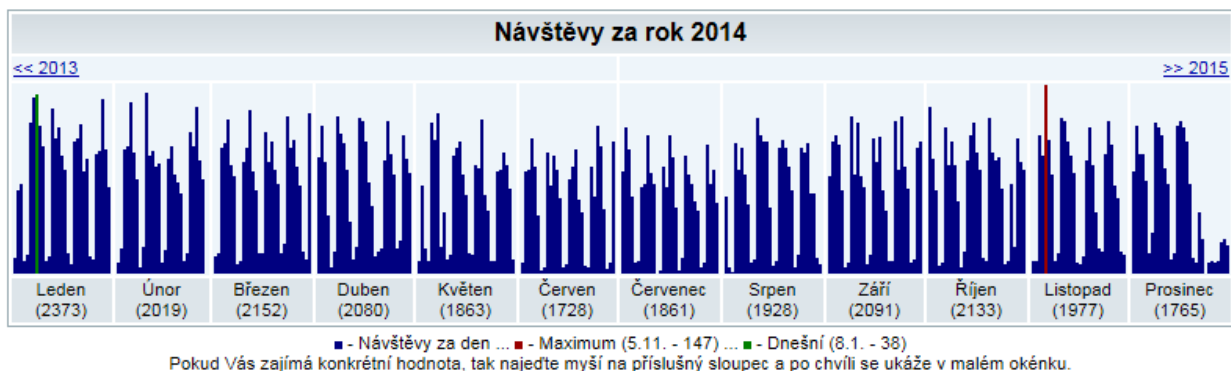
Časopis Urbanismus a územní rozvoj – 5 121 návštěvníků

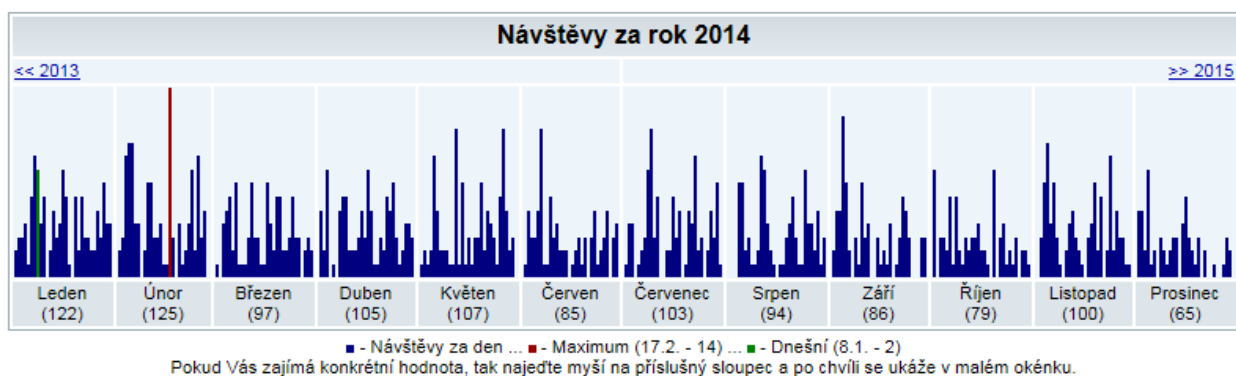


Evidence územně plánovací činnosti – 11 708 návštěvníků

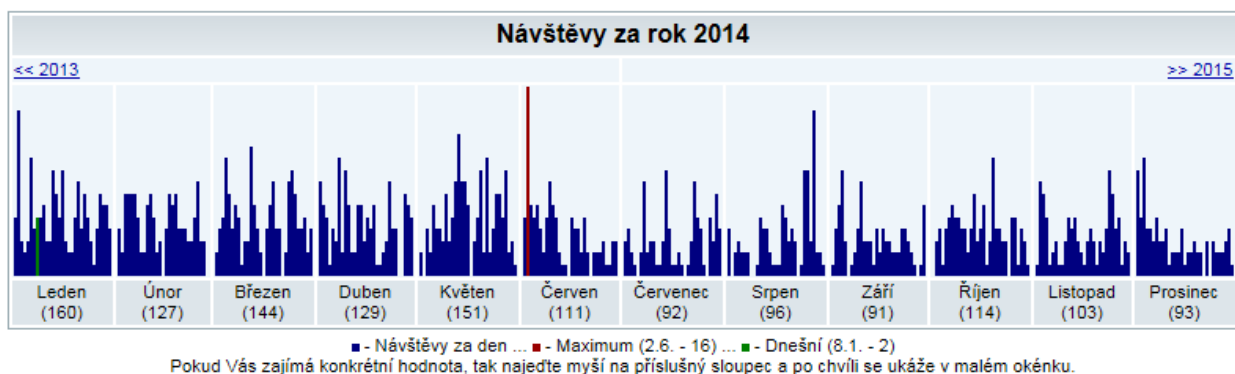


Evidence územně plánovací činnosti / On-line systém iLAS – 23 970 návštěvníků

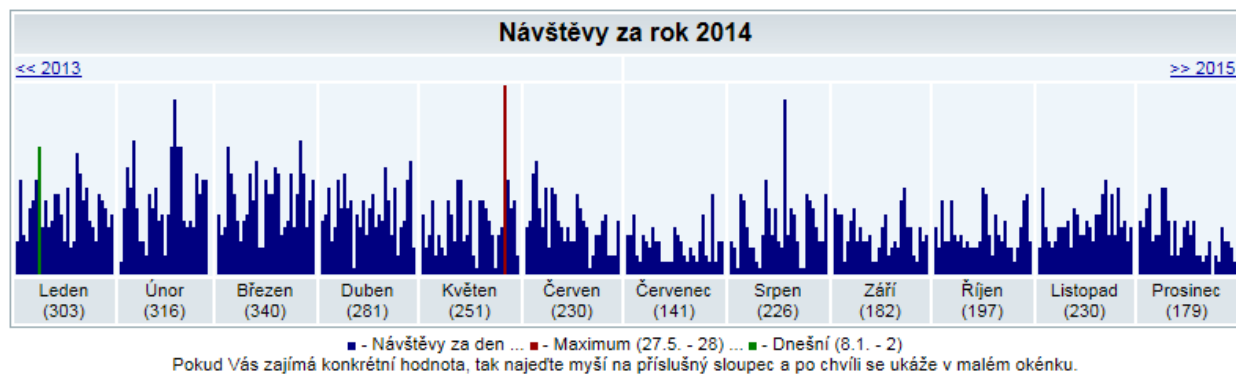




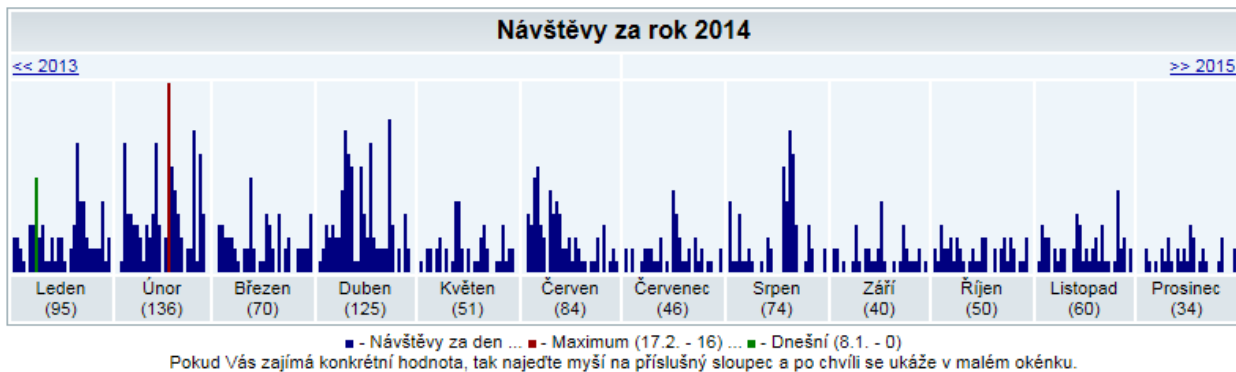
Politika územního rozvoje – 1 411 návštěvníků



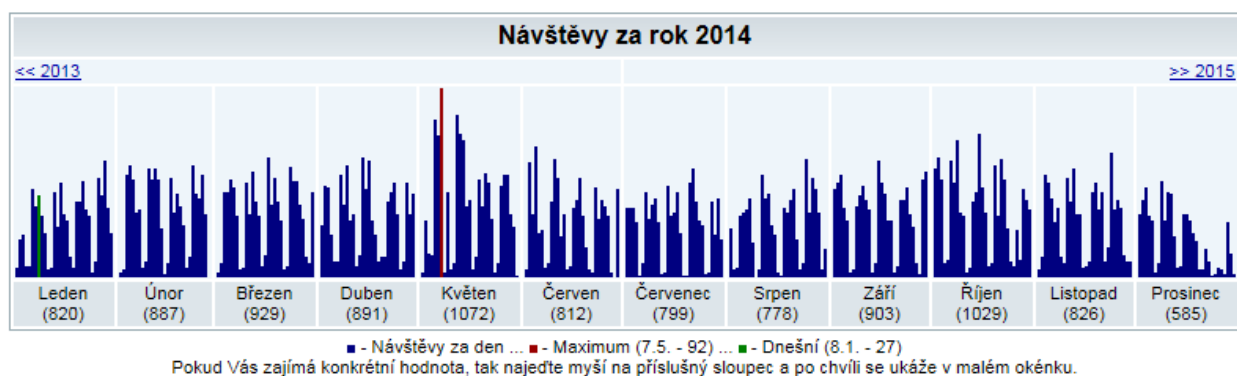
Mikroregiony ČR – 2 876 návštěvníků



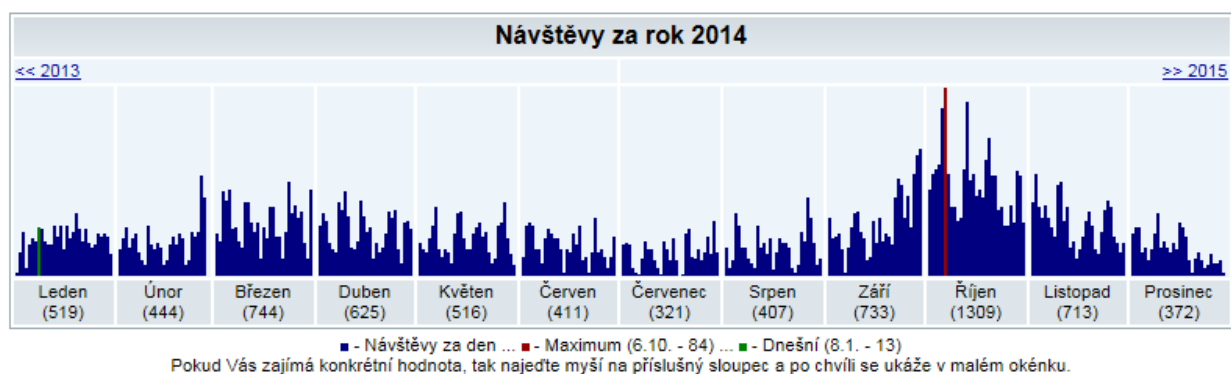
Mikroregiony ČR / On-line systém iMR – 865 návštěvníků



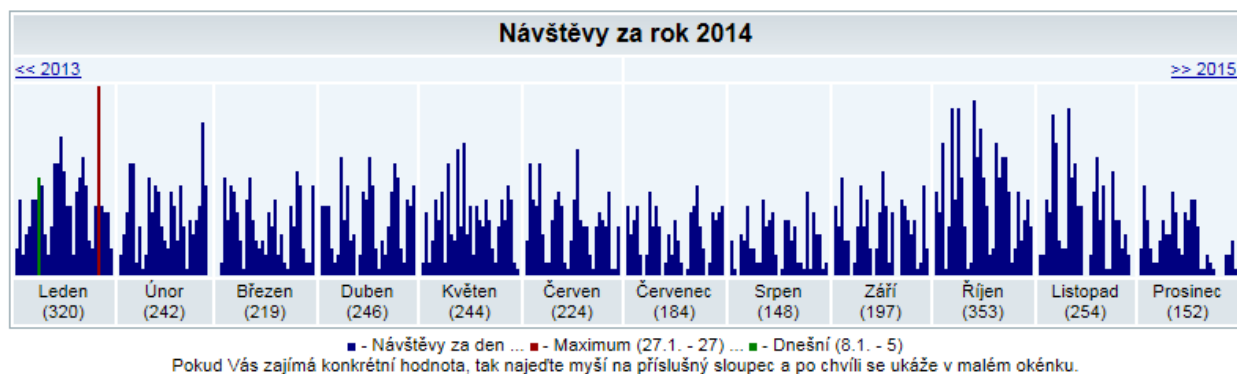
Stanoviska a metodiky – 10 331 návštěvníků



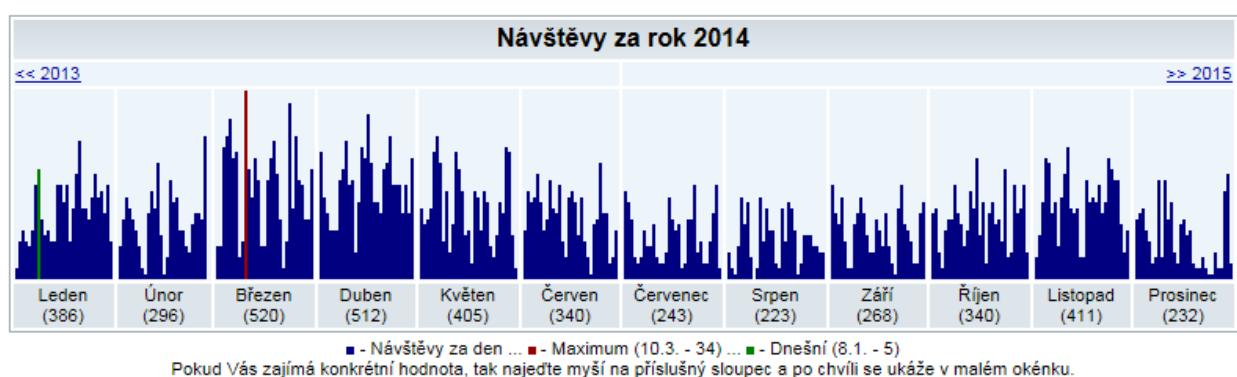
Limity využití území – 7 114 návštěvníků

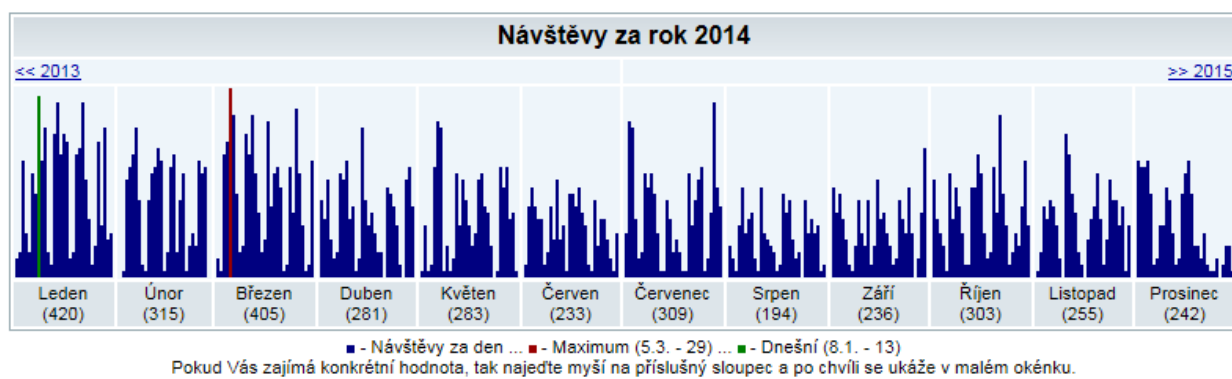


Dotčené orgány v procesu územního plánování – 2 783 návštěvníků



Principy a pravidla územního plánování – 4 176 návštěvníků





Ústav územního rozvoje
Brno 8. 1. 2015

