



MINISTERSTVO
PRO MÍSTNÍ
ROZVOJ ČR

ÚUR

VÝROČNÍ ZPRÁVA ÚSTAVU ÚZEMNÍHO ROZVOJE ZA ROK 2015

Brno, březen 2016

VÝROČNÍ ZPRÁVA ÚSTAVU ÚZEMNÍHO ROZVOJE ZA ROK 2015

ÚSTAV ÚZEMNÍHO ROZVOJE
organizační složka státu se sídlem:

Jakubské nám. 644/3
602 00 Brno
Tel.: +420 542 423 111
E-mail: sekretariat@uur.cz
www.uur.cz

Zprávu předkládá:

Ing. Zdeňka Kučerová
pověřená řízením ÚÚR

Zřizovatel:

Ministerstvo pro místní rozvoj ČR
Staroměstské nám. 6
110 15 Praha 1
Tel.: +420 224 861 111
E-mail: info@mmr.cz
www.mmr.cz

Brno, březen 2016

OBSAH

1. ÚVOD.....	5
2. CHARAKTERISTIKA ÚSTAVU ÚZEMNÍHO ROZVOJE V ROCE 2015	7
2.1 NÁPLŇ PRÁCE	7
2.1.1 Seznam úkolů řešených ÚÚR v roce 2015	8
2.1.2 Provozní a mzdové náklady na jednotlivé úkoly v roce 2015.....	10
2.1.3 Struktura odběratelů	12
2.1.4 Přehled nejdůležitějších činností a úkolů s vazbou na strukturu odběratelů.....	13
2.2 ORGANIZAČNÍ STRUKTURA A PERSONÁLNÍ OBSAZENÍ.....	15
2.2.1 Organizační schéma ÚÚR.....	15
2.2.2 Personální obsazení	15
2.3 HOSPODAŘENÍ ORGANIZACE V ROCE 2015	18
2.3.1 Základní hospodářské ukazatele.....	18
2.3.2 Vyhodnocení čerpání rozpočtu výdajů a příjmů	19
3. NAPLŇOVÁNÍ ZÁKONA Č. 137/2006 SB., O VEŘEJNÝCH ZAKÁZKÁCH	21
4. KONTROLY PROVEDENÉ V ROCE 2015	22
4.1 Kontroly vnější	22
4.2 Vlastní prověrky	22
PŘÍLOHA 1 Publikační činnost Ústavu územního rozvoje za roky 2012–2015	
PŘÍLOHA 2 Výroční zpráva o poskytování informací podle zákona č. 106/1999 Sb., o svobodném přístupu k informacím za rok 2015	
PŘÍLOHA 3 Hodnocení odborných úkolů Ústavu územního rozvoje za rok 2015	
PŘÍLOHA 4 Návštěvnost vybraných webových stránek Ústavu územního rozvoje za rok 2015	

1 ÚVOD

Ústav územního rozvoje (dále jen ÚÚR nebo ústav) byl zřízen ve smyslu zákona č. 576/1990 Sb., o pravidlech hospodaření s rozpočtovými prostředky České republiky a obcí v České republice (rozpočtová pravidla republiky) rozhodnutím ministra hospodářství České republiky č. 42/1994 ze dne 25. května 1994 č.j. 172 785/94-33 k 1. září 1994 jako **rozpočtová organizace**.

S účinností od 1. ledna 2001 ve smyslu § 51 odst. 1 zákona č. 219/2000 Sb., o majetku České republiky a jejím vystupování v právních vztazích, ve znění pozdějších předpisů a vyhlášky č. 62/2001 Sb., o hospodaření organizačních složek státu a státních organizací s majetkem státu, se stal ÚÚR rozhodnutím ministra pro místní rozvoj č. 47/2001 ze dne 27. září 2001 č. j. 21370/2001-31 **organizační složkou státu**.

Předmět činnosti ústavu byl zřizovací listinou vymezen následovně:

- zpracovávání podkladů pro operativní činnost zřizovatele,
- metodická, konsultační a řešeršší činnost,
- studijní, informační, dokumentační, organizační, publikační a vydavatelská činnost,
- příprava podkladů pro legislativu,
- tvorba informačních systémů,
- navrhování technických požadavků na stavby, jejich soustavná aktualizace a vyhodnocování příčin havárií staveb nebo účast při něm, pokud se svým rozsahem nebo opakovanými důsledky ve značné míře dotýkají veřejných zájmů,
- organizace mezinárodního odborného styku a účast v mezinárodních organizacích,
- organizování seminářů a přednášek,
- spolupráce s vysokými školami, vědeckými institucemi a specializovanými expertními pracovišti,
- další úkoly podle rozhodnutí zřizovatele.

Obory činností ústavu v působnosti zřizovatele byly zřizovací listinou vymezeny takto:

- územní plánování a stavební řád,
- výstavba,
- regionální politika,
- bydlení a bytová politika,
- programy územního rozvoje regionů a obcí České republiky,
- cestovní ruch,
- evropské záležitosti.

Výkonem zřizovatelské funkce ÚÚR je od jeho zřízení v roce 1994 pověřen Odbor územního plánování Ministerstva pro místní rozvoj.

Činnost ústavu v roce 2015 probíhala v předmětech činnosti daných zřizovací listinou. Práce byly zajišťovány především vlastními zaměstnanci ústavu, dále pomocí kooperací formou smluv o dílo a dohodami o provedení práce.

Zadávání, vedení a kontrola úkolů byla prováděna věcně příslušným odborem Ministerstva pro místní rozvoj (dále jen MMR), který úkol zadal a Odborem územního plánování. Zaměření práce stejně jako rozsah a obsah jednotlivých úkolů byl průběžně projednáván se zadavatelem úkolů, zejména formou tzv. kontrolních dnů. Převzetí úkolu potvrzoval garant úkolu MMR vyplněním *Předávacího protokolu úkolu ÚÚR*, kde hodnotil splnění zadání, kvalitu výstupu a jeho další využitelnost.

V roce 2015 zadaly ústavu úkoly odbory: odbor územního plánování, odbor stavebního řádu, odbor regionální politiky, odbor cestovního ruchu, odbor politiky bydlení, odbor evropské územní spolupráce a odbor evropských záležitostí.



Průřezové úkoly, které jsou určeny pro všechny věcně příslušné odbory MMR a širokou odbornou veřejnost, např. *Vedení knihovny, dokumentační činnost a Vydávání časopisu Urbanismus a územní rozvoj*, zadává a garantuje Odbor územního plánování MMR.

V ÚÚR je naplněn § 83 zákona č. 435/2004 Sb. o zaměstnanosti, týkající se plnění povinného 4% podílu zaměstnávání osob se zdravotním postižením.

2 CHARAKTERISTIKA ÚSTAVU ÚZEMNÍHO ROZVOJE V ROCE 2015

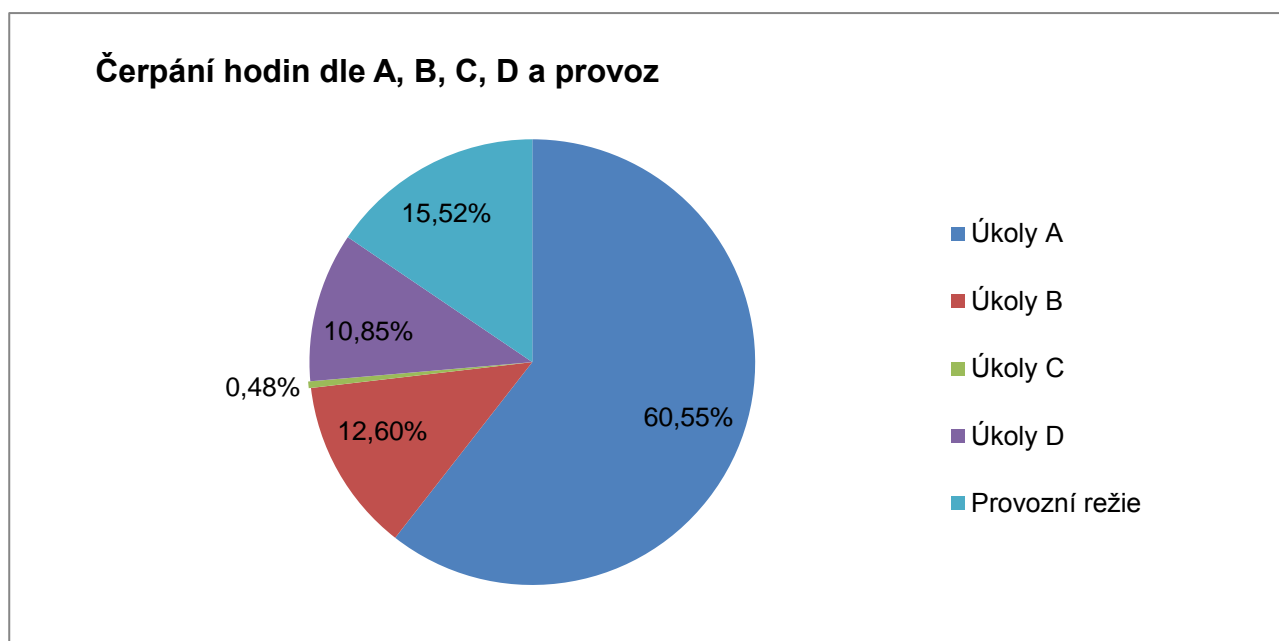
2.1 NÁPLŇ PRÁCE

Činnost ústavu byla v roce 2015 rozdělena do čtyř okruhů:

- A. Stálé činnosti
- B. Tematické úkoly
- C. Publikační činnost
- D. Interní úkoly

Rozdělení skutečné kapacity podle činností

	hodin	%
Skutečná kapacita za rok 2015	52 466	100,00
<i>Z toho odpracováno:</i>		
Na úkolech A	31 767	60,55%
Na úkolech B	6 611	12,60%
Na úkolech C	252	0,48%
Na úkolech D* (bez IÚ 4 Provozní režie)	5 691	10,85%
Provozní režie**	8 145	15,52%



Poznámka:

* Do skupiny úkolů „D“ jsou zařazeny interní úkoly IÚ 1 - Správa informačních a komunikačních technologií, IÚ 2 - Aplikace GIS a IÚ 3 - Odborná režie, které se svým řešením podílí na odborných úkolech (odborných činnostech A, B, C) ÚÚR.

Do režie k odborným činnostem je započtena konzultační činnost zaměstnanců na úkolech, na kterých nejsou řešitelé, cca 10 pracovních dní každého z nově nastupujících zaměstnanců, kapacita věnovaná zpracování výroční zprávy, přípravě plánu činnosti ústavu na r. 2015, kapacita na přípravu úkolů, které nebyly z různých důvodů v konečném řešení zařazeny do plánu práce ústavu, činnost ředitele a vedoucích oddělení věnovaná chodu organizační složky a část kapacity zaměstnankyň kanceláře ředitele.

** Do provozní režie jsou započteny práce vykázané na interním úkolu IÚ 4 vykonávané především zaměstnanci Kanceláře ředitele.



2.1.1 Seznam úkolů řešených ÚÚR v roce 2015

Popis jednotlivých úkolů je uveden v příloze č. 3.

A. STÁLÉ ČINNOSTI

A.1	Dokumentační, informační a vydavatelská činnost
A.1.1/ÚP	Vedení knihovny, dokumentační činnost
A.1.2/ÚP	Vydávání časopisu Urbanismus a územní rozvoj
A.1.3/ÚP	Aktualizace internetové prezentace „Limity využití území“
A.1.4/ÚP	Dotčené orgány – aktualizace internetové prezentace
A.1.5/ÚP	Slovník územního rozvoje
A.1.6/ÚP	Konzultační středisko ke stavebnímu právu
A.1.8/ÚP	Politika územního rozvoje
A.1.9/ÚP	Principy a pravidla územního plánování
A.1.10/ÚP	Urbanistické zásady a principy v územně plánovací dokumentaci
A.2	Operativní úkoly
A.2.1/ÚP	Poradenská činnost pro veřejnou správu
A.2.3/ÚP	20. celostátní konference o územním plánování a stavebním řádu
A.3	Zahraněční spolupráce - participace ÚÚR na mezinárodních aktivitách
A.3.1/ÚP	Činnost Národního kontaktního místa ESPON
A.3.2/BP	NUO - Habitat
A.4	Monitorování, zpracování dat, www informace
A.4.1/ÚP	Evidence územně plánovací činnosti
A.4.2/ÚP	Portál územního plánování
A.4.3/ÚP	Územně analytické podklady pro územní plánovací činnost MMR – 1. etapa
A.4.4/RP	Monitoring mikroregionů a podpora jejich rozvoje
A.4.5/RP	Monitoring průměrných cen budované dopravní a technické infrastruktury
A.4.10/ÚP	Dotazníkové šetření a podklady pro analýzu stavu na úseku územního plánování a stavebního řádu – úřady územního plánování a obecné stavební úřady
A.4.13/SŘ	System stavebně technické prevence
A.4.15/SŘ	Dotazníkové šetření a podklady pro analýzu stavu na úseku územního plánování a stavebního řádu – speciální stavební úřady

B. TEMATICKÉ ÚKOLY

B.1/CR	Zásady pro infrastrukturu udržitelného cestovního ruchu v Karpatech na území ČR v kontextu s potenciálem území
B.2/CR	Mapa projektů NPPCR
B.3/ÚP	Metodická pomoc žadatelům o dotaci z SC 3.3 IROP
B.4/ÚP	Návrh obsahového zaměření územní studie krajiny na úrovni kraje
B.5/ÚP	Spolupráce na novelizaci prováděcích vyhlášek k SZ
B.8/BP	Rezidenční brownfields – zanedbané bytové domy
B.9/BP	Vývoj vybraných lokalit postižených povodněmi
B.10/BP	Vybrané údaje o bydlení
B.11/BP	Hodnocení projektů regenerace sídlišť
B.12/ÚP	Metodiky na úseku územního plánování

C. PUBLIKACE

C.1/ÚP	Politika územního rozvoje ČR – aktualizace č. 1
C.2/RP	Třetí syntetická zpráva programu ESPON

D. INTERNÍ ÚKOLY

IÚ 1	Správa informačních a komunikačních technologií
IÚ 2	Správa GIS
IÚ 3	Odborná režie
IÚ 4	Provozní režie



2.1.2 Provozní a mzdové náklady na jednotlivé úkoly v roce 2015

A. STÁLÉ ČINNOSTI

Úkol č.	Zaměstnanci ÚÚR (hodiny)	Provozní hodina v Kč ¹	Mzdová hodina v Kč ²	CELKEM v Kč
A.1	Dokumentační, informační a vydavatelská činnost			
A.1.1/ÚP	4 827	902 649	1 332 252	2 234 901
A.1.2/ÚP	3 579	669 273	987 804	1 657 077
A.1.3/ÚP	932	174 284	257 232	431 516
A.1.4/ÚP	417	77 979	115 092	193 071
A.1.5/ÚP	364	68 068	100 464	168 532
A.1.6/ÚP	1 104	206 448	304 704	511 152
A.1.8/ÚP	1 972	368 764	544 272	913 036
A.1.9/ÚP	1 120	209 440	309 120	518 560
A.1.10/ÚP	1 653	309 111	456 228	765 339
A.2	Operativní úkoly			
A.2.1/ÚP	1 252	234 124	345 552	579 676
A.2.3/ÚP	363	67 881	100 188	168 069
A.3	Zahraniční spolupráce, participace ÚÚR na mezinárodních aktivitách			
A.3.1/ÚP	457	85 459	126 132	211 591
A.3.2/BP	315	58 905	86 940	145 845
A.4	Monitorování, zpracování dat, www informace			
A.4.1/ÚP	2 852	533 324	787 152	1 320 476
A.4.2/ÚP	867	162 129	239 292	401 421
A.4.3/ÚP	1732	323 884	478 032	801 916
A.4.4/RP	1 380	258 060	380 880	638 940
A.4.5/RP	152	28 424	41 952	70 376
A.4.10/ÚP	1 202	224 774	331 752	556 526
A.4.13/SŘ	4 242	793 254	1 170 792	1 964 046
A.4.15/SŘ	985	184 195	271 860	456 055

¹ Provozní hodina činí 187,- Kč ⇒ přímé věcné náklady za rok 2015 na jednoho zaměstnance (tj. náklady na provoz celkem /minus/ FKSP /minus/ kooperace /poděleno/ fondem pracovní doby na 1 zaměstnance v hodinách na rok 2015 (hod.) /poděleno/ počtem zaměstnanců

² Mzdová hodina činí 276,- Kč ⇒ mzdové náklady (vč. povinného pojištění) za rok 2015 na jednoho zaměstnance (tj. celkové mzdové náklady vč. povinného pojištění /minus/ OOV na rok 2015 /poděleno/ na 1 zaměstnance fondem pracovní doby v hodinách na rok 2015 (hod.) /poděleno/ počtem zaměstnanců)

B. TEMATICKÉ ÚKOLY

Úkol č.	Zaměstnanci ÚÚR (hodiny)	Provozní hodina v Kč ¹	Mzdová hodina v Kč ²	CELKEM v Kč
B.1/CR	1446	270 402	399 096	669 498
B.2/CR	764	142 868	210 864	353 732
B.3/ÚP	1106	206 822	305 256	512 078
B.4/ÚP	142	26 554	39 192	65 746
B.5/ÚP	32	5 984	8 832	14 816
B.8/BP	707	132 209	195 132	327 341
B.9/BP	516	96 492	142 416	238 908
B.10/BP	460	86 020	126 960	212 980
B.11/BP	427	79 849	117 852	197 701
B.12/ÚP	1011	189 057	279 036	468 093

C. PUBLIKACE

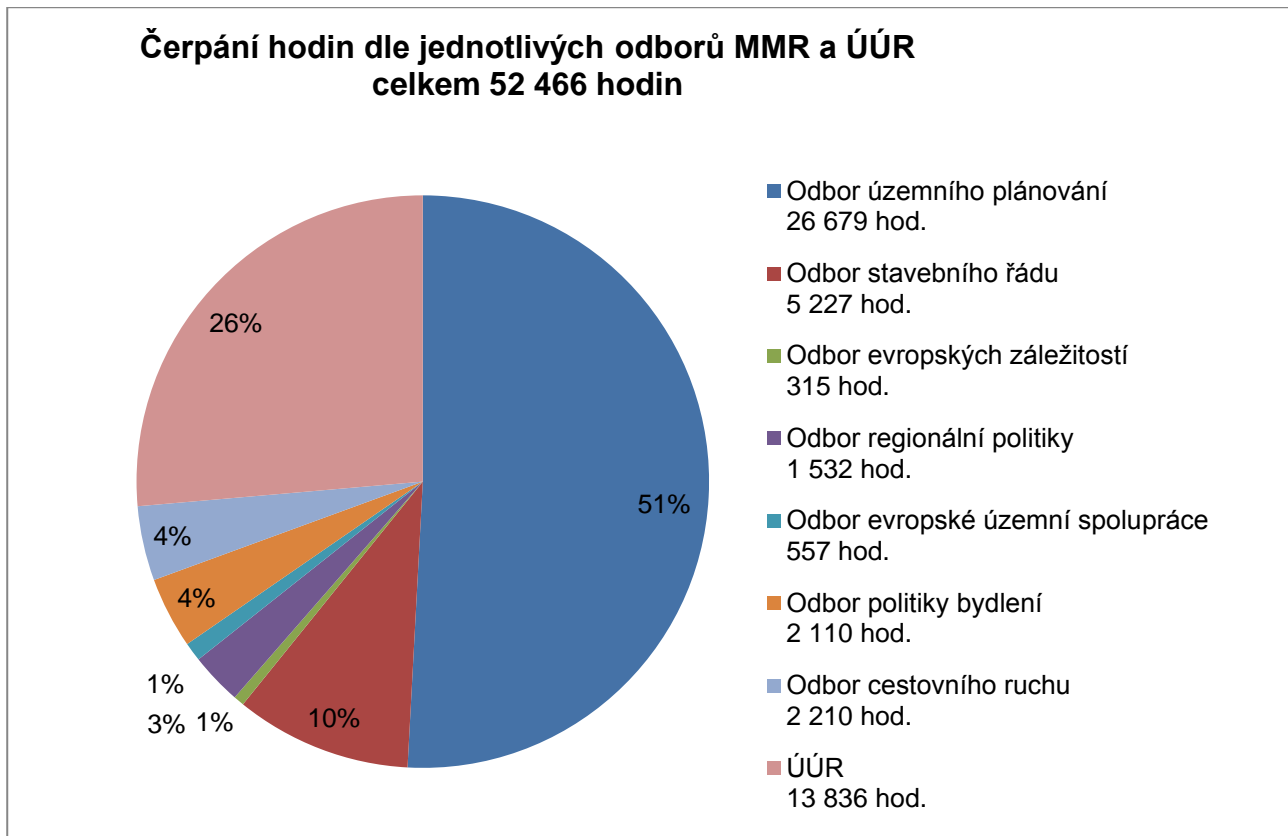
Úkol č.	Zaměstnanci ÚÚR (hodiny)	Provozní hodina v Kč ¹	Mzdová hodina v Kč ²	CELKEM v Kč
C.1/ÚP	152	28 424	41 952	70 376
C.2/RP	100	18 700	27 600	46 300

D. INTERNÍ ÚKOLY

Úkol č.	Zaměstnanci ÚÚR (hodiny)	Provozní hodina v Kč ¹	Mzdová hodina v Kč ²	CELKEM v Kč
IÚ 1	1 947	364 089	537 372	901 461
IÚ 2	511	95 557	141 036	236 593
IÚ 3	3 233	604 571	892 308	1 496 879
IÚ 4	8 145	1 523 115	2 248 020	3 771 135

2.1.3 Struktura odběratelů

Hlavním a nejdůležitějším odběratelem úkolů řešených ústavem je zřizovatel, tj. Ministerstvo pro místní rozvoj. Zejména prostřednictvím publikací, www stránek a časopisu se ale okruh odběratelů rozšiřuje o orgány státní správy a samosprávy a odbornou veřejnost (jiná ministerstva a jejich podřízené organizace, krajské úřady, úřady územního plánování, stavební úřady, projektanti, vysoké školy, studenti, knihovny a další), kterým slouží k celoživotnímu vzdělávání.



V roce 2015 pokračovala spolupráce s vysokými školami, a to zejména s Fakultou architektury VUT v Brně, s Fakultou architektury ČVUT v Praze, Ekonomicko-správní a Přírodovědeckou fakultou MU v Brně. Spolupráce byla realizována především účastí zaměstnanců ÚÚR v hodnotitelských komisích pro diplomové a doktorandské práce, účastí na pořádaných akcích a přednáškami na vybraná témata.

Prostřednictvím www stránek ústavu (www.uur.cz) jsou výsledky činnosti ústavu prezentovány na internetu.

2.1.4 Přehled nejdůležitějších činností a úkolů s vazbou na strukturu odběratelů

Prostřednictvím ÚÚR zajišťuje Odbor územního plánování v souladu se stavebním zákonem metodickou podporu uplatňování soudobých poznatků územního plánování a poznatků stavebně technických, jakož i veřejných zájmů ve výstavbě a stavebnictví, zejména v ochraně životů a zdraví, v péči o životní prostředí a v ochraně kulturního, archeologického a přírodního dědictví. Ústav územního rozvoje splňuje výše uvedený úkol mimo jiné vydáváním publikací a časopisu *Urbanismus a územní rozvoj*. Časopis s pravidelnými přílohami vychází 6x ročně. Odběratelům časopisu byly v roce 2015 poskytnuty tyto přílohy: *Charta evropského plánování s číslem 1/2015, Politika architektury a stavební kultury České republiky s číslem 2/2015, Politika územního rozvoje České republiky, ve znění Aktualizace č. 1 k č. 3/2015, sborník Veřejná infrastruktura – doprava a inženýrské sítě k č. 4/2015, sborník Územní plánování v procesech plánování a projektování krajiny k č. 6/2015, Národní zpráva České republiky pro třetí konferenci OSN o bydlení a udržitelném rozvoji měst k číslu 6/2015, Rejstřík časopisu Urbanismus a územní rozvoj 2015 k číslu 6/2015.*

Odborné veřejnosti je určena veřejně přístupná odborná knihovna, poskytující knihovnické a informační služby. Její knihovní fond je dostupný klasickým způsobem a informace o něm i přes internet.

Nejdůležitější publikace/příručky, určené pořizovatelům a projektantům územně plánovací dokumentace a územně plánovacích podkladů, jsou pravidelně aktualizovány na webových stránkách ÚÚR, např. *Limity využití území, Dotčené orgány, Principy a pravidla územního plánování*, aj.

ÚÚR řešil v roce 2015 tematické úkoly, především související s metodickou činností na úseku územního plánování. Na začátku roku 2015 byla završena také práce na úkolu Politika územního rozvoje České republiky, jejíž Aktualizace č. 1 byla předložena vládě ČR, která ji schválila svým usnesením č. 276 ze dne 15. 4. 2015.

Dalším důležitým výstupem činnosti ÚÚR je spolupráce na vypracování *metodických návodů MMR*, souvisejících zejména s pořizováním územně plánovací dokumentace a územně analytických podkladů, které jsou zveřejňovány na www stránkách MMR, resp. na stránkách ÚÚR. V roce 2015 bylo Odboru územního plánování MMR předáno k připomínkování a odsouhlasení celkem 37 návrhů metodik, k 31. 12. 2015 z nich bylo 13 zveřejněno na www stránkách ÚÚR. Jednalo se jednak o metodiky nové a jednak o aktualizace dřívějších metodik, zveřejněných na www stránkách ÚÚR v předešlých letech.

Činnost *Konzultačního střediska ke stavebnímu právu* představuje významnou část komunikace s orgány veřejné správy. Účelem konzultačního střediska je poskytovat konzultační a metodickou pomoc krajským úřadům, úřadům územního plánování a stavebním úřadům při plnění úkolů, které pro ně vyplývají ze stavebního zákona a touto pomocí jim usnadnit i činnost spojenou s vyřizováním dotazů, se kterými se na ně obrací veřejnost. Konzultační středisko má za cíl sjednocovat výkon státní správy při aplikaci stavebního zákona č. 183/2006 Sb., ve znění pozdějších předpisů, v praxi. Na základě vyhodnocení dosavadních zkušeností a poznatků z činnosti konzultačního střediska se ukazuje, že sjednocovat výklady stavebního zákona a příslušných vyhlášek poskytované a uplatňované jednotlivými složkami veřejné správy je nezbytné. Konzultační středisko provozuje na webu ÚÚR samostatné stránky. Pro orgány veřejné správy je v jejich rámci k dispozici internetová diskuse. Odborné veřejnosti jsou dále k dispozici informace v podobě otázek a odpovědí v rubrice *1000 otázek*.

Významným úkolem je rovněž *Dotazníkové šetření a podklady pro analýzu stavu na úseku ÚP a SŘ – úřady ÚP a OÚP*. V tomto úkolu, který byl zadán na základě Usnesení vlády ČR č. 774/2011 je cílem řešení periodické zajišťování, vyhodnocování a evidence výkonů úřadů v gesci MMR ve vazbě na uvedené usnesení. Předmětem řešení je dotazníkové šetření a podklady pro *Analýzu stavu na úseku stavebního řádu a územního plánování*, jejíž zpracování je uloženo ministru pro místní rozvoj výše uvedeným usnesením.

Rovněž portály spravované ÚÚR, tj. *Portál územního plánování a Slovník územního rozvoje*, napomáhají odborné i laické veřejnosti plnohodnotně se seznámit se všemi zásadními požadavky vyplývajícími z územního plánování. *Portál územního plánování* je otevřeným, průběžně aktualizovaným systémem odkazů (rozcestníkem) na relevantní informace v oboru územního plánování a územního rozvoje,



vyplývající jak z činností ÚÚR, tak externích zdrojů. Cílem *Slovníku územního rozvoje* je udržovat definice pojmů územního plánování a souvisejících oborů v souladu s aktuálními právními předpisy.

Odborem evropské územní spolupráce je ÚÚR pověřen výkonem činnosti *Národního kontaktního místa programu ESPON v ČR (European Spatial Planning Observation Network – Evropská monitorovací síť pro územní rozvoj a soudržnost)*.

Odborem evropských záležitostí je ÚÚR pověřen výkonem činnosti *Národního centra bydlení a rozvoje sídel v České republice (Agenda HABITAT – National Urban Observatory)*.

Dále je ústav členem SPA-CE-NET (Network of Spatial Research and Planning Institutes in Central and Eastern Europe) – síť středoevropských metodických a výzkumných institucí, zabývajících se výzkumem, monitoringem i operativním servisem územního a prostorového plánování na evropské, celostátní, regionální i lokální úrovni.

Ústav územního rozvoje v rámci stálých činností řeší rovněž řadu monitorovacích úloh. V souladu se stavebním zákonem byl zřizovatelem pověřen vedením *Evidence územně plánovací činnosti*, jejímž předmětem jsou data o územně plánovací dokumentaci a územních studiích včetně průběhu jejich pořizování, dále pak zastavitelných plochách a účelu jejich využití. Pro zajištění evidence a jejího zveřejňování způsobem umožňujícím dálkový přístup ÚÚR vyvíjí a provozuje webové aplikace pro prohlížení a on-line aktualizaci databáze pověřenými pracovníky krajských úřadů. Informace o schválených územních plánech významně ovlivňují rozhodování soukromého sektoru o tom, kam vloží své prostředky a jaký bude jeho podíl na rozvoji obcí nebo krajů. Tyto informace jsou dále jedním z rozhodujících podkladů pro získávání veřejných prostředků, a to i z evropských fondů.

Na četné žádosti zejména odborné veřejnosti byl v průběhu roku 2015 znovu zařazen úkol *Monitoring průměrných cen budované dopravní a technické infrastruktury*. Zpracování úkolu probíhalo od července 2015, zpracované údaje byly zveřejněny na webových stránkách ÚÚR v březnu 2016. Další významnou úlohou, zadanou Odborem regionální politiky, je provozování *Informačního systému mikroregionů* jako podkladu pro podporu jejich rozvoje.

Pro Odbor politiky bydlení byl v roce 2015 zpracován úkol *Vybrané údaje o bydlení* a provedeno *Hodnocení projektů regenerace panelových sídlišť*.

Další monitorovací úlohou je *Systém stavebně technické prevence*. Sledovanou jednotkou je v tomto případě *stavba a její konstrukce*, zatímco předmětem řešení ostatních úkolů je území, požadavky na jeho využití a možnosti jeho využití. V rámci úkolu je provozována a dále vyvíjena webová aplikace iSSTP (on-line systém stavebně technické prevence), která obsahuje získaná data o událostech (vady, poruchy a havárie staveb). V průběhu roku započala příprava na rozšíření systému o speciální, vojenské a jiné stavební úřady. Později byly také osloveny všechny vodoprávní a silniční správní úřady. V prosinci byl zahájen testovací provoz pro vnitřní testování funkčnosti systému.

Některé výsledky práce ústavu byly pro další zlepšení informovanosti odborné veřejnosti uvedeny v časopisu *Urbanismus a územní rozvoj*. Časopis s pravidelnými přílohami vychází 6x ročně. Odběratelům časopisu byly v roce 2015 poskytnuty tyto přílohy: *Charta evropského plánování s č. 1/2015, Politika architektury a stavební kultury České republiky s č. 2/2015, Politika územního rozvoje České republiky, ve znění Aktualizace č. 1 k č. 3/2015, sborník Veřejná infrastruktura – doprava a inženýrské sítě k č. 4/2015, sborník Územní plánování v procesech plánování a projektování krajiny k č. 6/2015, Národní zpráva České republiky pro třetí konferenci OSN o bydlení a udržitelném rozvoji měst k č. 6/2015, Rejstřík časopisu Urbanismus a územní rozvoj 2015 k č. 6/2015*.

Výsledky činnosti ústavu jsou prezentovány na internetu prostřednictvím webových stránek ústavu (www.uur.cz). Stránky jsou archivovány několikrát ročně a jejich záznam je součástí České národní bibliografie a katalogu NK ČR.

2.2 ORGANIZAČNÍ STRUKTURA A PERSONÁLNÍ OBSAZENÍ

2.2.1 Organizační schéma ÚÚR

Organizační schéma k 31. 12. 2015



Počet zaměstnanců k 31. 12. 2015 činil 28 osob.

2.2.2 Personální obsazení

Od 1. 1. 2015 do 30. 6. 2015 řídila ÚÚR Ing. Alena Navrátilová, pověřená řízením Ústavu územního rozvoje (pověření ministra pro místní rozvoj z 29. června 2012).

Od 1. 7. 2015 od 31. 12. 2015 řídila ÚÚR Ing. Zdeňka Kučerová, pověřená řízením Ústavu územního rozvoje (pověření ministryně pro místní rozvoj z 5. června 2015).

Zástupcem ředitele a vedoucím oddělení informací o územním rozvoji byl Ing. arch. Jaroslav Tušer, CSc. Vedoucí oddělení studijního a dokumentačního byla PhDr. Lenka Ježková. Vedoucí oddělení územního rozvoje byla Ing. arch. Naděžda Rozmanová.

V následujícím seznamu jsou uvedeni všichni zaměstnanci ÚÚR k 31. 12. 2015.

ŘEDITEL/ POVĚŘENÁ ŘÍZENÍM:

- Ing. Zdeňka KUČEROVÁ
specializace: územní plánování se zaměřením na technickou infrastrukturu, výrobu, těžbu, odpadové hospodářství, brownfields, metodiky k územně analytickým podkladům, politika územního rozvoje

KANCELÁŘ ŘEDITELE:

- Ivana HENEŠOVÁ – domovnice, administrativní a spisový pracovník
- Ing. Petr HLADIŠ – správce informačních a komunikačních technologií
specializace: správa sítě, koncepce a tvorba informačních systémů a aplikací pro podporu řešení odborných úkolů a jejich prezentací, programování, administrátor elektronického tržiště, technická redakce www stránek
- Ing. Hana MINÁŘOVÁ – administrativní a spisový pracovník, asistentka, pokladní
specializace: sekretářské práce, zajišťování registrace a archivace závažných dokumentů, vedení pokladny
- Zdeňka PEŤOVÁ – hlavní účetní, správce rozpočtu
- Dana VÍTKOVÁ – referent majetkové správy, personalista



ODDĚLENÍ STUDIJNÍ A DOKUMENTAČNÍ:

- **PhDr. Lenka JEŽKOVÁ** – **vedoucí oddělení**
– knihovník
specializace: koncepce a metodika databáze knihovny, hesláře v oblasti územního plánování, rešeršní práce, agenda ISBN, akvizice, dokumentační práce
- Tamara BLATOVÁ, DiS. – technický redaktor
specializace: redaktor časopisu, distribuce publikací
- Ivana DIVIŠOVÁ – knihovník
specializace: vedení knihovny, referent BOZP
- Mgr. Jan DRBUŠEK - referent státní správy a samosprávy
specializace: mezinárodní spolupráce (ESPON, NUO HABITAT); příprava projektů z evropských fondů
- Ing. arch. Lubor FRIDRICH – redaktor – novinář
– referent státní správy a samosprávy
– *zástupce vedoucí oddělení*
specializace: šéfredaktor časopisu, mezinárodní spolupráce (ESPON)
- Mgr. Kateřina KUCHAROVÁ – překladatel
specializace: odborné překlady

ODDĚLENÍ ÚZEMNÍHO ROZVOJE

- **Ing. arch. Naděžda ROZMANOVÁ** – **vedoucí oddělení**
– referent státní správy a samosprávy
specializace: územní plánování - konzultační a poradenská činnost, metodiky; metodické pomůcky k pravidlům územního rozvoje, podklady k celostátním politikám a koncepcím rozvoje, problematika občanského vybavení, rozvoj a obnova venkova, brownfields
- Ing. arch. Pavla BALABÁNOVÁ, CSc. – referent státní správy a samosprávy
specializace: územní plánování - konzultační a poradenská činnost, metodiky, metodické pomůcky k pravidlům územního rozvoje, podklady k celostátním politikám a koncepcím rozvoje, zeleň, rekreace a krajina
- Ing. Dana CHLUPOVÁ – referent státní správy a samosprávy
specializace: systém stavebně technické prevence; rozvoj bydlení, bytová politika; územní plánování – odpadové hospodářství; regenerace panelových sídlišť
- Ing. arch. Milada CHROBOCZKOVÁ – referent státní správy a samosprávy
specializace: územní plánování - konzultační a poradenská činnost, metodiky, metodické pomůcky k pravidlům územního rozvoje, podklady k celostátním politikám a koncepcím rozvoje, brownfields
- Ing. Zdeňka KUČEROVÁ – referent státní správy a samosprávy (do 30. 6. 2015)
specializace: územní plánování se zaměřením na technickou infrastrukturu, výrobu, těžbu, odpadové hospodářství, brownfields, metodiky k územně analytickým podkladům, politika územního rozvoje
- Ing. Igor KYSELKA, CSc. – referent státní správy a samosprávy
specializace: územní plánování – ochrana přírody a krajiny, územní systém ekologické stability, zeleň v krajině a sídlech, plánování krajiny, pozemkové úpravy, metodiky, politika územního rozvoje; mezinárodní spolupráce; regionální politika
- RNDr. Vladimíra LABOUNKOVÁ – referent státní správy a samosprávy
specializace: regionální politika, mikroregiony, trh práce, demografie a problematika osídlení, strategické dokumenty regionálního plánování a mikroregionů; politika územního rozvoje
- Ing. Ludmila ROHREROVÁ – referent státní správy a samosprávy
– *zástupce vedoucí oddělení*
specializace: regionální politika vč. mezinárodní spolupráce; bytová politika; územní plánování – limity využití území, spolupráce na metodikách a politice územního rozvoje; dokumentační činnost u vybraných českých a zahraničních časopisů

ODDĚLENÍ INFORMACÍ O ÚZEMNÍM ROZVOJI:

- Ing. arch. Jaroslav TUŠER, CSc. – vedoucí oddělení
 - referent státní správy a samosprávy
 - zástupce ředitele/pověřené řízením

specializace: územní plánování – metodiky na úseku územního plánování, politika územního rozvoje, ZÚR, ÚP, ÚAP, poradenská činnost pro veřejnou správu; ekologické principy, udržitelný rozvoj; GIS (ArcMap) a CAD (Microstation)
- Ing. Michal ARTIM – projektant informačních a komunikačních systémů

specializace: koncepce informačních systémů a aplikací pro podporu řešení odborných úkolů a jejich prezentaci; metodické, analytické, normotvorné a projekční práce, testování; evidence územně plánovací činnosti
- Ing. arch. Zuzana GAJDÍKOVÁ – referent státní správy a samosprávy

specializace: územní plánování – zpracování metodických pomůcek, konzultační a poradenská činnost pro veřejnou správu, zveřejňování a správa informací; publikace výsledků činnosti ÚÚR včetně www
- Mgr. Marek CHMELARĚ – referent státní správy a samosprávy

specializace: geografie na úseku územního a regionálního plánování; tvorba geografických informačních systémů (ArcGIS Desktop, ArcGIS Server) pro podporu řešení odborných úkolů a jejich prezentaci
- Ing. František NANTL – referent státní správy a samosprávy

specializace: územní plánování se zaměřením na dopravní infrastrukturu, politika územního rozvoje; GIS (ArcMap), DTP (Adobe Photoshop); posuzovací, konzultační a poradenská činnost na úseku územního plánování v oblasti dopravy; technická podpora uživatelů ICT
- Ing. Monika NOVÁKOVÁ – referent státní správy a samosprávy

specializace: koncepce a tvorba informačních systémů na úseku územního plánování; evidence ICT; DTP (Adobe Photoshop), GIS (ArcMap); regionální ekonomie, socioekonomická data a operační programy přeshraniční spolupráce; publikace výsledků činnosti ÚÚR včetně www
- Ing. Dana PLESKAČOVÁ – referent státní správy a samosprávy

specializace: stavební řád – koncepce, tvorba a správa systému stavebně technické prevence; stavebně technické příčiny vad, poruch a havárií staveb, jejich zjišťování a vyhodnocování příčin a související konzultační a poradenská činnost pro veřejnou správu; publikace výsledků činnosti ÚÚR včetně www
- Ing. Daniel RYCHLÝ – programátor

specializace: koncepce a tvorba informačních systémů a aplikací pro podporu řešení odborných úkolů a jejich prezentaci; programátorské práce, koordinace a vývoj aplikačního programového vybavení pro podporu řešení odborných úkolů a jejich prezentaci; publikace výsledků činnosti ÚÚR na www
- Ing. arch. Hana ŠIMKOVÁ, Ph.D. – referent státní správy a samosprávy

specializace: územní plánování – kulturní hodnoty území, památková ochrana vč. vazeb na cestovní ruch; bydlení; koncepce a tvorba informačních systémů na úseku územního plánování; prezentace, GIS (ArcMap), CAD (Microstation), publikace výsledků činnosti ÚÚR včetně www



2.3 HOSPODAŘENÍ ORGANIZACE V ROCE 2015

2.3.1 Základní hospodářské ukazatele

Období: 2015

KAPITOLA: 317

v tis. Kč

Ukazatel	Rozpočet 2015		Skutečnost 2015	% plnění 3:2
	schválený	po změnách		
	1	2	3	4
Běžné výdaje celkem	21 881,38	25 878,57	24 058,35	92,97
v tom: – neinvestiční nákupy a související výdaje celkem (bez FKSP)	21 782,20	25 778,90	23 958,68	92,94
z toho: – platy zaměstnanců a ostatní platby	10 170,30	11 099,76	10 778,30	97,10
v tom: – limit prostředků na platy	9 917,56	10 443,67	10 440,14	99,97
– ostatní platy za provedenou práci	252,73	635,95	338,16	53,17
– odstupné	–	20,14	–	–
– povinné pojistné	3 457,90	3 595,10	3 553,17	98,83
– ostatní nákupy a výdaje	8 253,18	11 183,71	9 726,88	86,97
v tom: – příděl FKSP	99,18	99,67	99,67	100,00
– náhrady mezd v době nemoci	25,00	25,00	14,09	56,36
Kapitálové výdaje celkem:	–	0,05	–	–
v tom: – systémové dotace	–	0,05	–	–
Limit počtu zaměstnanců	22	30	28	93,33
Příjmy celkem	–	–	1 761,13	–

Nejvyšší podíl na čerpání běžných výdajů představuje seskupení pol. 5169 - úkol č. 6/87 Politika územního rozvoje, dokumentační a vydavatelská činnost, operativní činnost – 6 129,92 tis. Kč, což činí 55 % z celkového rozpočtu neinvestičních výdajů pro r. 2015. Spotřeba energií - 547 tis. Kč, opravy a údržba budovy a strojů - 922 tis. Kč.

2.3.2 Vyhodnocení čerpání rozpočtu výdajů

2.3.2.1 Kapitálové výdaje

V roce 2015 nebyly přiděleny prostředky kapitálových výdajů.

Položka		Schválený rozpočet	Konečný rozpočet	Čerpání
6111	Programové vybavení	0	0	0
6125	Výpočetní technika	0	0	0
CELKEM		0	0	0

2.3.2.2 Běžné výdaje 2015

v tis. Kč

Seskupení položek		Schválený rozpočet	Rozpočet po změnách	Čerpání
501	Platy zaměstnanců	9 917,56	10 443,67	10 440,15
502	OOV	252,73	635,95	338,16
502	Odstupné	20,14	20,14	0,00
503	Povinné pojištění	3 457,90	3 595,10	3 553,17
50	Celkem	13 628,19	14 694,86	14 331,48
513	Nákup materiálů	920,00	1 090,00	618,71
514	Finanční výdaje	1,00	1,00	0,77
			0	
515	Nákup vody, energie + PHM	709,00	709,00	567,31
516	Nákup služeb	5 612,00	7 642,00	7 220,70
517	Ostatní nákupy	880,00	1 609,98	1 200,21
51	Celkem	8 122,00	11 052,00	9 607,70
534	Příděl FKSP	99,18	99,67	99,67
536	Kolky	1,00	1,00	0,00
536	Poplatky	6,00	6,00	5,41
53	Celkem	106,18	106,67	105,08
542	Náhrady mezd v době nemoci	25,00	25,00	14,09
54	Celkem	25,00	25,00	14,09
5	Běžné výdaje – celkem	21 881,37	25 878,51	24 058,35
	z toho:			
	seskupení 51 + 53 + 54	8 253,18	11 183,67	9 726,88
	seskupení 51 + 53 + 54 - FKSP	8 154,00	11 084,00	9 627,20



2.3.2.3 Čerpání mzdových prostředků

Čerpání mzdových prostředků a stavu pracovníků k 31. 12. 2015 dle výkazu Práce – 2 - O4

Ukazatel	Jednotka	Rozpočet schválený	Konečný rozpočet	Skutečnost
Průměrný přepočtený počet zaměstnanců	os.	22	30	28
Přepočtený stav k 31. 12. 2015	os.			28
Platy zaměstnanců a ostatní platby z toho:	tis. Kč	10 170,30	11 079,62	10 778,31
Platy zaměstnanců	tis. Kč	9 917,56	10 443,67	10 440,15
Ostatní platby	tis. Kč	252,73	635,95	338,16
Odstupné	tis. Kč	20,14	20,14	0,00
Průměrný plat	Kč		29 010	31 071

2.3.2.4 Tvorba příjmů

Položka	tis. Kč
2111 Příjmy z vlastní činnosti (prodej časopisu a publikací)	84,08
2132 Příjmy z pronájmu (byty a obchody)	1 623,20
2329 Ostatní nedaňové příjmy (nahodilé příjmy a vratky z přechozích období)	53,85
Celkem	1 761,13

2.3.2.5 Tvorba fondů

Organizace vytváří pouze fond kulturních a sociálních potřeb ve smyslu vyhlášky č. 114/2002 Sb. v platném znění.

Čerpání fondu je v souladu s Pravidly čerpání fondu kulturních a sociálních potřeb ÚÚR.

Čerpání fondu sleduje a vyhodnocuje komise sestavená z vedení a zástupců jednotlivých oddělení organizace.

Položka	Kč
Počáteční zůstatek k 1. 1. 2015	17 954,83
Základní příděl	99 672,00
Celkem příjmy	117 626,83
Závodní stravování	95 340,00
Peněžní dary	10 000,00
Celkem výdaje	105 340,00

Zůstatek FKSP k 31. 12. 2015 činí 12 446,83 Kč.

3 NAPLŇOVÁNÍ ZÁKONA Č. 137/2006 SB., O VEŘEJNÝCH ZAKÁZKÁCH

V roce 2015 byly realizovány 2 veřejné zakázky (na grafické zpracování časopisu *Urbanismus a územní rozvoj* včetně stálých příloh a na tisk a distribuci časopisu *Urbanismus a územní rozvoj* včetně stálých příloh).



4 KONTROLY PROVEDENÉ V ROCE 2015

4.1 KONTROLY VNĚJŠÍ

V roce 2015 nebyla na ÚÚR provedena žádná vnější kontrola.

4.2 VLASTNÍ PROVĚRKY

V rámci vlastního kontrolního systému byly prováděny kontroly pokladny, čerpání rozpočtu. Zejména bylo prověřováno čerpání mzdových prostředků a OON, příjmy z pronájmů bytů a obchodů.

MINISTERSTVO PRO MÍSTNÍ ROZVOJ
Staroměstské nám. 6
110 15 Praha 1
Tel.: +420 224 861 111
www.mmr.cz

ÚSTAV ÚZEMNÍHO ROZVOJE
Jakubské nám. 3
602 00 Brno
Tel.: +420 542 423 111
www.uur.cz

**PUBLIKAČNÍ ČINNOST
ÚSTAVU ÚZEMNÍHO ROZVOJE
ZA ROKY 2012–2015**

PŘÍLOHA Č. 1

2015

Metodické příručky a publikační materiály

Principy a zásady urbanistické kompozice v příkladech

Ministerstvo pro místní rozvoj ČR, Ústav územního rozvoje
Kolektiv autorů
První vydání, prosinec 2015

Publikace se věnuje urbanistické kompozici v územním plánování. Klade si za cíl seznámit uživatele stručnou a názornou formou s vybranými pojmy urbanistické kompozice, jako je pojem dominanta, urbanistická osa, panorama, pohledový horizont, silueta, pohledově exponované místo, průhled, veduta, cíl pohledu, měřítko, proporce, gradace a další a s důležitými principy a zásadami urbanistické kompozice v územním plánování.

ISBN 978-80-7538-057-9 (Ministerstvo pro místní rozvoj ČR)
ISBN 978-80-87318-44-7 (Ústav územního rozvoje)

<http://www.uur.cz/images/5-publikacni-cinnost-a-knihovna/metodicke-prirucky-a-publikacni-materialy/2015/urbanisticke-zasady-a-principy-publikace-2015.pdf>



Politika architektury a stavební kultury České republiky Architecture and Building Culture Policy of the Czech Republic

Ministerstvo pro místní rozvoj České republiky, Ústav územního rozvoje, 2015
Ministry of Regional Development of the Czech Republic, Institute for Spatial Development, 2015

Politika architektury a stavební kultury ČR je strategický dokument s celostátní působností schvalovaný vládou České republiky. Její zpracování uložila vláda v roce 2011 usnesením, kterým schválila Koncepti bydlení České republiky do roku 2020.

Politika architektury a stavební kultury České republiky byla schválena usnesením vlády ze dne 14. ledna 2015 č. 22.

ISBN 978-80-87147-83-2 (Ministerstvo pro místní rozvoj. Praha)
ISBN 978-80-87318-34-8 (Ústav územního rozvoje. Brno)
ISBN 978-80-7538-045-6 (Ministry of Regional Development, Prague)
ISBN 978-80-7538-046-3 (Ministry of Regional Development, pdf)
ISBN 978-80-87318-40-9 (Institute for Spatial Development, Brno)

<http://www.uur.cz/images/5-publikacni-cinnost-a-knihovna/metodicke-prirucky-a-publikacni-materialy/2015/Politika-architektury-a-stavebni-kultura-CR-verze-vlada.pdf>



<http://www.uur.cz/images/5-publikacni-cinnost-a-knihovna/metodicke-prirucky-a-publikacni-materialy/2015/Architecture-and-Building-Culture-Policy-of-the-Czech-Republic.pdf>



**Politika územního rozvoje ČR, ve znění Aktualizace č. 1
Spatial Development Policy of the Czech Republic – Updated
Version 1
Politik der Raumentwicklung der Tschechischen Republik in der
Fassung der Aktualisierung Nr. 1**

Ministerstvo pro místní rozvoj České republiky, Ústav územního rozvoje,
2015

Ministry of Regional Development of the Czech Republic, Institute
for Spatial Development, 2015

Ministerium für Regionalentwicklung, Institut für Raumentwicklung, 2015

Politika územního rozvoje ČR je celostátní nástroj územního plánování,
který slouží zejména pro koordinaci územního rozvoje na celostátní úrovni
a pro koordinaci územně plánovací činnosti krajů a současně jako zdroj
důležitých argumentů při prosazování zájmů ČR v rámci územního rozvoje
Evropské unie.

Ministerstvo pro místní rozvoj pořídilo Aktualizaci č. 1 Politiky územního
rozvoje ČR, která byla schválena usnesením vlády ze dne 15. dubna 2015
č. 276.

ISBN 978-80-7538-006-7 (Ministerstvo pro místní rozvoj, Praha)

ISBN 978-80-87318-36-2 (Ústav územního rozvoje, Brno)

ISBN 978-80-7538-027-2 (Ministry of Regional Development of the Czech
Republic, Praha)

ISBN 978-80-87318-38-6 (Institute for Spatial Development, Brno)

ISBN 978-80-7538-054-8 (Ministerium für Regionalentwicklung, Prag)

ISBN 978-80-87318-43-0 (Institut für Raumentwicklung, Brünn)

<http://www.uur.cz/images/5-publikacni-cinnost-a-knihovna/metodicke-prirucky-a-publikacni-materialy/2015/publikace-apur-cr-2015-cz.pdf>

<http://www.uur.cz/images/5-publikacni-cinnost-a-knihovna/metodicke-prirucky-a-publikacni-materialy/2015/publikace-apur-cr-2015-en.pdf>

<http://www.uur.cz/images/5-publikacni-cinnost-a-knihovna/metodicke-prirucky-a-publikacni-materialy/2015/publikace-apur-cr-2015-de.pdf>

**Koordinace územních plánů a pozemkových úprav – metodický
návod
2. aktualizované znění**


Ministerstvo pro místní rozvoj, Ústav územního rozvoje,

Výzkumný ústav meliorací a ochrany půdy, v.v.i

Kolektiv autorů

Duben 2015

Aktualizovaný metodický návod byl zpracován na základě požadavku
Odboru územního plánování Ministerstva pro místní rozvoj (MMR)
Ústavem územního rozvoje (ÚÚR), a to v rámci úkolu B.12/ÚP.
Významnou měrou se na řešení úkolu podílel formou kooperace Výzkumný
ústav meliorací a ochrany půdy (VÚMOP, v.v.i.), oddělení Pozemkové
úpravy a využití krajiny. V rámci činnosti VÚMOP, v.v.i. byla metodika
zpracována díky podpoře výzkumného záměru ústavu MZE0002704902
"Integrovaná ochrana půdy, vody a krajiny" a projektu QJ1220054 "Vliv
změny klimatických faktorů na rozvoj procesů větrné eroze – koncepční
řešení opatřeními pozemkových úprav".



ISBN 978-80-87147-89-4 (Ministerstvo pro místní rozvoj. Praha. Tištěná verze)

ISBN 978-80-87147-90-0 (Ministerstvo pro místní rozvoj. Praha. Online verze)

ISBN 978-80-87318-35-5 (Ústav územního rozvoje. Brno)

ISBN 978-80-87361-43-6 (Výzkumný ústav meliorací a ochrany půdy, v.v.i. Praha)

<http://www.uur.cz/images/5-publikacni-cinnost-a-knihovna/metodicke-prirucky-a-publikacni-materialy/2015/metodika-up-a-pu-2-aktual-zneni.pdf>

Vybrané údaje o bydlení 2014 Selected data on housing 2014

Ministerstvo pro místní rozvoj ČR ve spolupráci s Ústavem územního rozvoje

Ministry of Regional Development. Cooperation: Institute for Spatial Development

Komentáře a statistická data z oblasti bydlení, včetně mezinárodního srovnání. Jedná se o údaje z následujících oblastí: bydlení v roce 2014, bytová politika a podpory bydlení v roce 2014, výsledky sčítání lidu, domů a bytů 2011, bytová výstavba, stavebnictví, energie, ceny bydlení, náklady na bydlení, úvěry na bydlení.

ISBN 978-80-7538-005-0 (česká verze)

ISBN 978-80-7538-023-4 (anglická verze)

<http://www.uur.cz/images/5-publikacni-cinnost-a-knihovna/metodicke-prirucky-a-publikacni-materialy/2015/VUoB-2014-cesky.pdf>

<http://www.uur.cz/images/5-publikacni-cinnost-a-knihovna/metodicke-prirucky-a-publikacni-materialy/2015/VUoB-2014-angl.pdf>

Bydlení v české republice v číslech (září 2015) Housing in the Czech Republic in figures (september 2015)

Ministerstvo pro místní rozvoj ČR ve spolupráci s Ústavem územního rozvoje

Ministry of Regional Development. Cooperation: Institute for Spatial Development

Komentáře a statistická data z oblasti bydlení v ČR včetně mezinárodního srovnání a informace o podpoře bydlení v ČR v roce 2015. Jedná se o zkrácenou verzi publikace "Vybrané údaje o bydlení 2014".

ISBN 978-80-7538-029-6 (česká verze)

ISBN 978-80-7538-035-7 (anglická verze)

<http://www.uur.cz/images/5-publikacni-cinnost-a-knihovna/metodicke-prirucky-a-publikacni-materialy/2015/Bydleni-2015-cesky.pdf>

<http://www.uur.cz/images/5-publikacni-cinnost-a-knihovna/metodicke-prirucky-a-publikacni-materialy/2015/Bydleni-2015-angl.pdf>





TŘETÍ SYNTETICKÁ ZPRÁVA PROGRAMU ESPON. Oblasti nacházející nový impuls: Důkazy pro rozvoj politiky, růst a investice

Přeloženo z anglického originálu
Third ESPON 2013 Synthesis Report. Territories finding a New
Momentum: Evidence for Policy Development, Growth and Investment

Ústav územního rozvoje

Tato zpráva ESPON představuje třetí souhrn výsledků založených na Aplikovaném výzkumu realizovaném do léta roku 2014 nadnárodními projektovými týmy z celé Evropy, které byly zapojeny do celkem 66 projektů ESPON.

Zpráva zahrnuje nové pohledy na Evropu ve světě a jejím nejbližším okolí, klíčové územní vzorce v Evropě včetně makroregionů, rozvoj městských a venkovských oblastí, stejně jako oblasti s geografickými zvláštnostmi, a je doplněna o příklady z Cílených analýz, které byly iniciovány, zpracovány a využity zainteresovanými subjekty z členských a partnerských států, regionů a měst, poskytujícími evropský náhled na témata, která jsou předmětem jejich zájmu. Týká se zejména otázek evropské územní diverzity, potenciálů a výzev v kontextu ekonomické krize.

ISBN: 978-80-87318-37-9 (české vydání)
ISBN: 978-2-919777-34-1 (anglické vydání)


<http://www.uur.cz/images/5-publikacni-cinnost-a-knihovna/metodicke-prirucky-a-publikacni-materialy/2015/espon-treti-synteticka.pdf>



Úkony pořizovatele spojené s veřejným projednáním územního plánu Metodické doporučení

Ústav územního rozvoje
Ministerstvo pro místní rozvoj


<http://www.uur.cz/images/8-stanoviska-a-metodiky/28-ukony-porizovatele-spojene-s-verejnym-projednanim-up-082015.pdf>



Metodická doporučení k vybraným problémům pořizování územního plánu

Ústav územního rozvoje
Ministerstvo pro místní rozvoj

<http://www.uur.cz/images/8-stanoviska-a-metodiky/22-vybrane-problemy-porizovani-up-16022015.pdf>

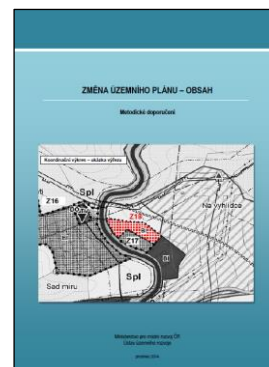


Změna územního plánu – obsah

Metodické doporučení

Ústav územního rozvoje
Ministerstvo pro místní rozvoj

<http://www.uur.cz/images/8-stanoviska-a-metodiky/21-zmena-up-13012015.pdf>



Ukládání a zveřejňování územního plánu a regulačního plánu

Metodický pokyn

Ústav územního rozvoje
Ministerstvo pro místní rozvoj

<http://www.uur.cz/images/8-stanoviska-a-metodiky/19-ukladani-zverejnovani-up-rp-13012015.pdf>




Osnova zadání územního plánu – Podklad k doplnění požadavků

Metodické doporučení

Ústav územního rozvoje
Ministerstvo pro místní rozvoj

<http://www.uur.cz/images/8-stanoviska-a-metodiky/20-osnova-zadani-up-13012015.pdf>



ZADÁNÍ ÚZEMNÍ STUDIE Osnova zadání

Metodický pokyn

Ministerstvo pro místní rozvoj ČR
Ústav územního rozvoje

ISBN 978-80-7538-047-0 Ministerstvo pro místní rozvoj ČR
ISBN 978-80-87318-41-6 Ústav územního rozvoje

<http://www.uur.cz/images/8-stanoviska-a-metodiky/30-zadani-uzemni-studie-osnova-zadani-25112015.pdf>



Regulační plány z podnětu, nenahrazující územní rozhodnutí Pořízení

Metodické doporučení

Ministerstvo pro místní rozvoj ČR
Ústav územního rozvoje

<http://www.uur.cz/images/8-stanoviska-a-metodiky/29-RP-porizeni-z-podnetu-bez-ur-09-2015-MMR.pdf>





2015 Internetové prezentace


Limity využití území

Aktualizace internetové prezentace

Ludmila Rohrerová a kolektiv

Příručka v přehledné formě zpracovává nejdůležitější limity vyplývající z právních předpisů a usnadňuje tak účastníkům procesu územního plánování orientaci v řadě obecně platných právních předpisů regulujících využití území.

<http://www.uur.cz/default.asp?ID=2591>




Principy a pravidla územního plánování

Aktualizace internetové prezentace

Naděžda Rozmanová a kolektiv

Příručka pro orgány územního plánování, samosprávu obcí a krajů, projektanty, studenty příslušných oborů a další uživatele, kteří se setkávají s územním plánováním. Při aktualizacích jsou doplňovány nové trendy, nové právní předpisy a aktuální koncepce rezortů.

<http://www.uur.cz/default.asp?ID=2571>



Dotčené orgány v procesu územního plánování

Aktualizace internetové prezentace

Milada Chroboczková

Pomůcka pro pracovníky krajských úřadů, úřadů územního plánování, stavebních úřadů i pro odbornou veřejnost, jak se orientovat v působnosti a pravomoci jednotlivých dotčených orgánů v procesu územního plánování a územního rozhodování.

<http://www.uur.cz/default.asp?ID=2588>



Průměrné ceny dopravní a technické infrastruktury

Internetová publikace – Aktualizace 2015

Hana Šimková

Publikace k usnadnění orientace v oblasti financování infrastruktury včetně veřejné zeleně a souvisejícího zabezpečení finančních prostředků pro nové investice. Určeno především orgánům venkovských obcí, starostům, místním zastupitelům či projektantům. Může napomoci při realizaci obecní infrastruktury, tvorbě projektu či jako studijní pomůcka a je užitečným zdrojem dat pro tuto činnost.

<http://www.uur.cz/default.asp?ID=899>




2015

Časopis Urbanismus a územní rozvoj

1/2015

Mimořádná příloha:
Charta evropského plánování



<http://www.uur.cz/default.asp?ID=4754>

2/2015


Mimořádná příloha:
Politika architektury a stavební
kultury České republiky



<http://www.uur.cz/default.asp?ID=4759>

3/2015

Mimořádná příloha:
Politika územního rozvoje ČR,
ve znění Aktualizace č. 1



<http://www.uur.cz/default.asp?ID=4769>



4/2015

Mimořádná příloha:
Veřejná infrastruktura – doprava
a inženýrské sítě



<http://www.uur.cz/default.asp?ID=4907>

5/2015




<http://www.uur.cz/default.asp?ID=4910>

6/2015

Mimořádná příloha:
Územní plánování v procesech
plánování a projektování krajiny

Mimořádná příloha:
Národní zpráva české republiky
pro třetí konferenci OSN
o bydlení a udržitelném
rozvoji měst



<http://www.uur.cz/default.asp?ID=4925>

Archivní materiály 2012, 2013, 2014

2014 – Metodické příručky a publikační materiály

Společná strategie územního rozvoje států V4+2

Kolektiv autorů

Strategie je zaměřena na koordinaci řešení problémů společného územního rozvoje a na podporu územní soudržnosti v Evropě. Týká se především oblastí územního plánování a regionálního rozvoje, zaměřených na plánování, přípravu a provádění změn v území. Cílem je vybavení území potřebnými službami obecného zájmu.

<http://www.uur.cz/images/5-publikacni-cinnost-a-knihovna/metodicke-prirucky-a-publikacni-materialy/2014/spolecna-strategie-v4-plus2-tisk.pdf>



Vybrané údaje o bydlení 2013

Internetová publikace

Autorský kolektiv Ústavu územního rozvoje a Odboru politiky bydlení Ministerstva pro místní rozvoj ČR

Komentáře a statistická data o bydlení, včetně mezinárodního srovnání. Jedná se o údaje z oblastí: bydlení, bytová politika a podpora bydlení v roce 2013, výsledky sčítání lidu, domů a bytů 2011, bytová výstavba, stavebnictví, energie, ceny bydlení, náklady na bydlení, úvěry na bydlení.

<http://www.uur.cz/images/5-publikacni-cinnost-a-knihovna/metodicke-prirucky-a-publikacni-materialy/2014/vybr-udaje-bydleni-2013.pdf>



Selected Data on Housing 2013

Institute for Spatial Development and Housing Policy Depart., Ministry of Regional Development of the CR

<http://www.uur.cz/images/5-publikacni-cinnost-a-knihovna/metodicke-prirucky-a-publikacni-materialy/2014/Selected-data-housing-2013.pdf>




Aktualizace zastavěného území změnou územního plánu

Petr Durdík

a autorský kolektiv Ústavu územního rozvoje a Odboru územního plánování Ministerstva pro místní rozvoj ČR

Metodika má pomoci hlavně pořizovatelům a projektantům. Jde tedy především o vytvoření pomůcky pro rychlejší orientaci při řešení změn ÚP.

<http://www.uur.cz/images/8-stanoviska-a-metodiky/04-Aktualizace-zastaveneho-uzemi.pdf>





Pomůcka k uplatňování republikových priorit PÚR ČR 2008

Autorský kolektiv Ústavu územního rozvoje
a Odboru územního plánování Ministerstva pro místní rozvoj ČR

Pomůcka napomáhá k určení a konkretizaci strategií a základních podmínek pro naplňování priorit v územně plánovací činnosti krajů a obcí. Přináší stručné informace o východiscích při formulování priorit, které respektují příslušné dokumenty EU. Uvádí doslovné citace, související s jednotlivými prioritami.

<http://www.uur.cz/images/8-stanoviska-a-metodiky/11-2014-0708-PUR-pomucka-priority-cast-A.pdf>

Metodické sdělení MMR k uplatňování PÚR ČR 2008 v činnosti stavebních úřadů

Autorský kolektiv Ústavu územního rozvoje
a Odboru územního plánování Ministerstva pro místní rozvoj ČR

Postup stavebního úřadu v územním řízení při posuzování souladu záměru s PÚR v případě, že pro předmětné území nebyla vydána ÚPD.

<http://www.uur.cz/images/8-stanoviska-a-metodiky/12-metod-PUR-staveb-urady-UPR.pdf>

Stanoviska dotčených orgánů k územně plánovací dokumentaci

Autorský kolektiv Ústavu územního rozvoje
a Odboru územního plánování Ministerstva pro místní rozvoj ČR

Cílem metodického doporučení je sjednotit obsah stanovisek dotčených orgánů.



<http://www.uur.cz/images/8-stanoviska-a-metodiky/05-Stanoviska-DO-k-upd.pdf>

Pořizování územně analytických podkladů a jejich aktualizací Třetí aktualizované vydání

Autorský kolektiv Ústavu územního rozvoje
a Odboru územního plánování Ministerstva pro místní rozvoj ČR

Metodický návod pro ÚÚP a KÚ při pořizování ÚAP a jejich aktualizací pro správní obvod obce s rozšířenou působností a pro území kraje.

<http://www.uur.cz/images/8-stanoviska-a-metodiky/01-Porizovani-UAP-a-jejich-aktualizace.pdf>



Standard sledovaných jevů pro územně analytické podklady obcí Třetí aktualizované vydání

Autorský kolektiv Ústavu územního rozvoje
a Odboru územního plánování Ministerstva pro místní rozvoj ČR

Metodický návod k příloze č. 1 části A - ÚAP obcí - podklad pro rozbor
udržitelného rozvoje území vyhlášky č. 500/2006 Sb.

<http://www.uur.cz/images/8-stanoviska-a-metodiky/13-uap-metodicky-pokyn-1A.pdf>

<http://www.uur.cz/images/8-stanoviska-a-metodiky/14-uap-metodicky-pokyn-1A-brozura.pdf>



Standard sledovaných jevů pro územně analytické podklady kraje Třetí aktualizované vydání

Autorský kolektiv Ústavu územního rozvoje
a Odboru územního plánování Ministerstva pro místní rozvoj ČR

Metodický návod k příloze č. 1 části B - ÚAP kraje - podklad pro rozbor
udržitelného rozvoje území vyhlášky č. 500/2006 Sb.

<http://www.uur.cz/images/8-stanoviska-a-metodiky/15-uap-metodicky-pokyn-1B.pdf>

<http://www.uur.cz/images/8-stanoviska-a-metodiky/16-uap-metodicky-pokyn-1B-brozura.pdf>





2014 – Internetové prezentace


Limity využití území

Aktualizace internetové prezentace

Vladimír Hyvnar a kolektiv

Příručka v přehledné formě zpracovává nejdůležitější limity, vyplývající z právních předpisů a usnadňuje tak účastníkům procesu územního plánování orientaci v řadě obecně platných právních předpisů, regulujících využití území.

<http://www.uur.cz/default.asp?ID=2591>



Principy a pravidla územního plánování

Aktualizace internetové prezentace

Autorský kolektiv ÚÚR

Příručka pro orgány územního plánování, samosprávu obcí a krajů, projektanty, studenty příslušných oborů a další uživatele, kteří se setkávají s územním plánováním. Při aktualizacích jsou doplňovány nové trendy, nové právní předpisy a aktuální koncepce rezortů.

<http://www.uur.cz/default.asp?ID=2571>




Dotčené orgány v procesu územního plánování

Aktualizace internetové prezentace

Miriam Blažková

Pomůcka pro pracovníky krajských úřadů, úřadů územního plánování, stavebních úřadů i pro odbornou veřejnost, jak se orientovat v působnosti a pravomoci jednotlivých dotčených orgánů v procesu územního plánování a územního rozhodování.

<http://www.uur.cz/default.asp?ID=2588>



2014 – Časopis Urbanismus a územní rozvoj

1/2014



2/2014



3/2014



<http://www.uur.cz/default.asp?ID=4640>

<http://www.uur.cz/default.asp?ID=4649>

<http://www.uur.cz/default.asp?ID=4712>

**Mimořádná příloha:
Strategie, urbanismus
a architekt města**

4/2014



5/2014




<http://www.uur.cz/default.asp?ID=4712>

<http://www.uur.cz/default.asp?ID=4737>

<http://www.uur.cz/default.asp?ID=4741>

**Mimořádná příloha:
Ústav územního rozvoje
1994 - 2014**

6/2014



**Mimořádná příloha:
Hledání plánu pro město
Regul. plán či územní studie?**



<http://www.uur.cz/default.asp?ID=4741>

<http://www.uur.cz/default.asp?ID=4744>



2013 – Metodické příručky a publikační materiály

Studie rozvoje česko-saského příhraničí

Kolektiv autorů Ústavu územního rozvoje, Leibnitzova ústavu regionální geografie, Lipsko, Ústavu pro ekonomický a regionální rozvoj, Lipsko a Institutu pro strukturální politiku, Praha

Výsledky národních analýz českého a saského příhraničí a doporučení pro územní rozvoj česko-saského příhraničí, které z nich vyplývají.

<http://www.uur.cz/images/5-publikacni-cinnost-a-knihovna/metodicke-priruccky-a-publikacni-materialy/2013/cesko-sasko.pdf>




Postup při prověřování aktuálnosti urbanistických studií

Druhé vydání

Autorský kolektiv Ústavu územního rozvoje a Odboru územního plánování Ministerstva pro místní rozvoj ČR

Metodický pokyn uvádí kritéria pro posuzování aktuálnosti urbanistické studie a způsob vložení dat do evidence územně plánovací činnosti.

<http://www.uur.cz/images/8-stanoviska-a-metodiky/02-Urbanisticka-studie.pdf>



Vymezení zastavěného území

Druhé aktualizované vydání

Autorský kolektiv Ústavu územního rozvoje a Odboru územního plánování Ministerstva pro místní rozvoj ČR

Metodický pokyn pro vymezení zastavěného území, včetně definic souvisejících pojmů a příkladů.

<http://www.uur.cz/images/8-stanoviska-a-metodiky/04-Vymezeni-zastaveneho-uzemi.pdf>



Vyhodnocení předpokládaných důsledků navrhovaného řešení na zemědělský půdní fond v územním plánu

Druhé vydání

Autorský kolektiv Ústavu územního rozvoje, Odboru územního plánování Ministerstva pro místní rozvoj ČR a Odboru ochrany horninového a půdního prostředí MŽP ČR

Společné metodické doporučení pro pořizovatele, projektanty, dotčené orgány i veřejnost, vstupující do procesu pořizování ÚP.

<http://www.uur.cz/images/8-stanoviska-a-metodiky/10-zpf-up.pdf>



Přezkum zmocnění zástupce veřejnosti

Autorský kolektiv Ústavu územního rozvoje
a Odboru územního plánování Ministerstva pro místní rozvoj ČR

Metodické doporučení pro pořizovatele územně plánovací dokumentace.
Je zpracováno formou vysvětlení k dále uvedeným příslušným citacím
souvisejících právních předpisů.

<http://www.uur.cz/images/8-stanoviska-a-metodiky/03-Prezkum-zmocneni-zastupce-verejnosti-1.pdf>



Druhá syntetická zpráva programu ESPON 2013. Územní přehled: Kam soustředit jaké typy investic

Přeloženo z anglického originálu
Českou verzi vydal Ústav územního rozvoje

Shrnutí výsledků výzkumu realizovaného v rámci programu ESPON do
počátku roku 2013. Doplněno příklady projektů Cílených analýz
podporujících využití výsledků ESPON.

<http://www.uur.cz/images/5-publikacni-cinnost-a-knihovna/metodicke-prirucky-a-publikacni-materialy/2013/espon-druha-synteticka-zprava-cz-2013.pdf>



Projekty programu ESPON - programové období 2007–2013

Třetí aktualizované vydání

Autorský kolektiv Ústavu územního rozvoje
a Odboru evropské územní spolupráce Ministerstva pro místní rozvoj ČR

Informační publikace o realizovaných a zpracovávaných projektech programu
ESPON.

<http://www.uur.cz/images/5-publikacni-cinnost-a-knihovna/metodicke-prirucky-a-publikacni-materialy/2013/projekty-espon-2013.pdf>





2013 – Internetové prezentace


Limity využití území

Aktualizace internetové prezentace

Vladimír Hyvnar a kolektiv

Příručka v přehledné formě zpracovává nejdůležitější limity, vyplývající z právních předpisů a usnadňuje tak účastníkům procesu územního plánování orientaci v řadě obecně platných právních předpisů, regulujících využití území.

<http://www.uur.cz/default.asp?ID=2591>



Principy a pravidla územního plánování

Aktualizace internetové prezentace

Autorský kolektiv ÚÚR

Příručka pro orgány územního plánování, samosprávu obcí a krajů, projektanty, studenty příslušných oborů a další uživatele, kteří se setkávají s územním plánováním. Při aktualizacích jsou doplňovány nové trendy, nové právní předpisy a aktuální koncepce rezortů.

<http://www.uur.cz/default.asp?ID=2571>




Dotčené orgány v procesu územního plánování

Aktualizace internetové prezentace

Miriam Blažková

Pomůcka pro pracovníky krajských úřadů, úřadů územního plánování, stavebních úřadů i pro odbornou veřejnost, jak se orientovat v působnosti a pravomoci jednotlivých dotčených orgánů v procesu územního plánování a územního rozhodování.

<http://www.uur.cz/default.asp?ID=2588>



2013 – Časopis Urbanismus a územní rozvoj

1/2013




<http://www.uur.cz/default.asp?ID=4602>

2/2013



<http://www.uur.cz/default.asp?ID=4613>

**Mimořádná příloha:
Míra regulace v územ. plánech
Koncepte krajiny**



3/2013



<http://www.uur.cz/default.asp?ID=4615>

4/2013



<http://www.uur.cz/default.asp?ID=4622>

5/2013



<http://www.uur.cz/default.asp?ID=4623>

6/2013



<http://www.uur.cz/default.asp?ID=4629>

**Mimořádná příloha:
Veřejný prostor
Veřejná prostranství**





2012 – Metodické příručky a publikační materiály

Stavba měst podle uměleckých zásad

Camillo Sitte

Ústav územního rozvoje,
spolupráce – ABF, Nadace pro rozvoj architektury a stavitelství

Umělecké hodnocení starých a nových měst, které má pomoci odhalit zásady jejich kompozice.

<http://www.uur.cz/images/5-publikacni-cinnost-a-knihovna/metodicke-priruccky-a-publikacni-materialy/2012/sitte-stavba-mest.pdf>




Úkony pořizovatele spojené s veřejným projednáním konceptu a návrhu územního plánu

Autorský kolektiv Ústavu územního rozvoje
a Odboru územního plánování Ministerstva pro místní rozvoj ČR

Metodika pro pořizovatele územních plánů (ÚP). Obsahuje postup pořizovatele při veřejném projednání ÚP, ustanovení stavebního zákona vztahující se k problematice a další právní souvislosti.

<http://www.uur.cz/default.asp?ID=4729>




Ukládání a zveřejňování územního plánu a regulačního plánu

Autorský kolektiv Ústavu územního rozvoje
a Odboru územního plánování Ministerstva pro místní rozvoj ČR

Metodický pokyn pro pořizovatele a obce, případně i pro širší veřejnost. Zabývá se ukládáním a zveřejňováním územního plánu a regulačního plánu, nahlížením do těchto dokumentů a uvádí související právní předpisy.

<http://www.uur.cz/default.asp?ID=4729>




Požadavky dotčených orgánů k návrhu zadání územního plánu

Autorský kolektiv Ústavu územního rozvoje,
Odboru územního plánování Ministerstva pro místní rozvoj ČR
a Ministerstva životního prostředí ČR

Společné metodické sdělení, určené zejména orgánům ochrany přírody a zemědělského půdního fondu, příslušným úřadům v oblasti posuzování vlivů na životní prostředí (SEA) a dalším orgánům v oblasti životního prostředí, které jako dotčené orgány uplatňují své požadavky k návrhu zadání ÚP a vydávají stanoviska v řízeních podle stavebního zákona.

<http://www.uur.cz/default.asp?ID=4729>



2012 – Internetové prezentace


Limity využití území

Aktualizace internetové prezentace

Vladimír Hyvnar a kolektiv

Příručka v přehledné formě zpracovává nejdůležitější limity, vyplývající z právních předpisů a usnadňuje tak účastníkům procesu územního plánování orientaci v řadě obecně platných právních předpisů, regulujících využití území.

<http://www.uur.cz/default.asp?ID=2591>



Principy a pravidla územního plánování

Aktualizace internetové prezentace

Autorský kolektiv ÚÚR

Příručka pro orgány územního plánování, samosprávu obcí a krajů, projektanty, studenty příslušných oborů a další uživatele, kteří se setkávají s územním plánováním. Při aktualizacích jsou doplňovány nové trendy, nové právní předpisy a aktuální koncepce rezortů.

<http://www.uur.cz/default.asp?ID=2571>




Dotčené orgány v procesu územního plánování

Aktualizace internetové prezentace

Miriám Blažková

Pomůcka pro pracovníky krajských úřadů, úřadů územního plánování, stavebních úřadů i pro odbornou veřejnost, jak se orientovat v působnosti a pravomoci jednotlivých dotčených orgánů v procesu územního plánování a územního rozhodování.

<http://www.uur.cz/default.asp?ID=2588>



Průměrné ceny dopravní a technické infrastruktury

Aktualizace internetové prezentace za rok 2012

Marie Polešáková a kolektiv

Pomůcka pro starosty, místní zastupitele a projektanty. Uvádí jednotkové ceny prací, jež umožňují sestavení rámcového rozpočtu realizované akce a mohou zároveň být orientačním vodítkem při výběrovém řízení na dodavatele prací.


<http://www.uur.cz/default.asp?ID=899>






2012 – Časopis Urbanismus a územní rozvoj

1/2012



<http://www.uur.cz/default.asp?ID=4338>

2/2012



<http://www.uur.cz/default.asp?ID=4357>

3/2012




<http://www.uur.cz/default.asp?ID=4381>

4/2012




<http://www.uur.cz/default.asp?ID=4581>

5/2012



<http://www.uur.cz/default.asp?ID=4590>

Mimořádná příloha:
Urbanistická koncepce a změny
územních plánů



6/2012



<http://www.uur.cz/default.asp?ID=4595>

VÝROČNÍ ZPRÁVA
O POSKYTOVÁNÍ INFORMACÍ
PODLE ZÁKONA Č. 106/1999 Sb.
O SVOBODNÉM PŘÍSTUPU K INFORMACÍM
V ÚSTAVU ÚZEMNÍHO ROZVOJE
ZA ROK 2015

PŘÍLOHA Č. 2

Ve smyslu ustanovení § 18 odst. 1. zákona č. 106/1999 Sb., o svobodném přístupu k informacím, ve znění pozdějších předpisů (dále jen zákona) zveřejňuje Ústav územního rozvoje výroční zprávu za rok 2015 o své činnosti v oblasti poskytování informací.

a) počet podaných žádostí o informace a počet vydaných rozhodnutí o odmítnutí žádosti

– počet podaných žádostí o informace: 0
 – počet vydaných rozhodnutí o odmítnutí žádosti: 0

b) počet podaných odvolání proti rozhodnutí: 0

c) opis podstatných částí každého rozsudku soudu ve věci přezkoumání zákonnosti rozhodnutí povinného subjektu o odmítnutí žádosti o poskytnutí informace a přehled všech výdajů, které povinný subjekt vynaložil v souvislosti se soudními řízeními o právech a povinnostech podle tohoto zákona, a to včetně nákladů na své vlastní zaměstnance a nákladů na právní zastoupení: 0

d) výčet poskytnutých výhradních licencí, včetně odůvodnění nezbytnosti poskytnutí výhradní licence: 0

e) počet stížností podaných podle § 16a, důvody jejich podání a stručný popis způsobu jejich vyřízení: 0

f) další informace vztahující se k uplatňování tohoto zákona: 0

Ústav územního rozvoje bezprostředně zodpověděl množství telefonních a e-mailových dotazů, které nejsou evidovány podle zákona č. 106/1999 Sb., o svobodném přístupu k informacím, prostřednictvím jednotlivých zaměstnanců. Tématy nejčastějších dotazů bylo řešení situací týkajících se územního plánování a stavebního řádu, vysvětlení odborné terminologie a evidence územně plánovací činnosti.

**HODNOCENÍ ODBORNÝCH ÚKOLŮ
ÚSTAVU ÚZEMNÍHO ROZVOJE
ZA ROK 2015**

PŘÍLOHA Č. 3

Číslo úkolu:	A.1.1/ÚP
Název úkolu:	Vedení knihovny, dokumentační činnost
Doba řešení:	leden – prosinec 2015
Charakter úkolu:	stálá činnost
Zadavatel	Odbor územního plánování MMR
Garant MMR:	Ing. Daniela Lešková, CSc.
Garant ÚÚR:	PhDr. Lenka Ježková
Řešitelé:	Tamara Blatová, Ivana Divišová, Mgr. Jan Drbušek, Mgr. Kateřina Kuchařová, Ing. Ludmila Rohrerová,
Konzultanti:	---
Oponenti:	---
Kooperace:	---

Cíl řešení úkolu a komentář k jeho dosažení:

Provozování odborné knihovny specializované na územní plánování a související obory. Tvorba a správa databáze knihovny. Průběžné sledování novinek z oboru a doplňování knihovního fondu. Zpracování a ukládání přírůstků do databáze, práce s heslářem a vytváření anotace ke každému záznamu. Vyřizování výpůjček, MVS, konzultace a poradenská činnost nejen při rešerších.

Výstup, dostupnost výstupu:

Databáze knihovny, měsíční přírůstky Novinky, příloha Výběr z databáze knihovny v časopisu „Urbanismus a územní rozvoj“, heslář územního plánování a heslář zeměpisný, seznamy časopisů představují výstupy v internetové, intranetové či tištěné verzi. Všechny výstupy jsou dostupné na www.uur.cz, v knihovně a jejich skladech.

Využitelnost výstupu:

Pro pracovníky ÚÚR, MMR, státní správy, studenty vysokých škol a odborné veřejnosti. Výstupy slouží k řešení pracovních úkolů, k získávání základních znalostí o oboru studenty, k prohlubování jejich vědomostí a jsou nezbytným pomocníkem při zvyšování kvalifikace odborných pracovníků. Přispívají také k šíření informací o územním plánování a propagaci celého oboru. Knihovna i její databáze umožňuje sledovat vývoj územního plánování od roku 1952, jeho současný stav i perspektivy, a to nejen v České republice, ale i v zahraničí. Řadu periodik, některých knih a zpráv máme jako jediní v republice.

Doporučení, která vyplývají z řešení úkolu:

Pokračovat v řešení úkolu za podmínek, které umožní budování knihovny i její databáze alespoň na současné úrovni včetně všech služeb poskytovaných čtenářům. Využívat knihovnu s její databází k propagaci ÚÚR, MMR, výsledků jejich práce a šíření informací o územním plánování a souvisejících oborech.

Kapacita ÚÚR:

Plánovaná:	4 700 hod.
Skutečná:	4 827 hod.

Zdůvodnění rozdílu:

Plánovaná kapacita byla dodržena

Náklady na:

OOV:	---
Smlouva o dílo:	---



Číslo úkolu:	A.1.2/ÚP
Název úkolu:	Vydávání časopisu „Urbanismus a územní rozvoj“
Doba řešení:	leden – prosinec 2015
Charakter úkolu:	stálá činnost
Zadavatel	Odbor územního plánování MMR
Garant MMR:	Ing. Roman Vodný
Garant ÚÚR:	Ing. arch. Lubor Fridrich
Řešitelé:	Tamara Blatová, Ivana Divišová, Mgr. Jan Drbušek, PhDr. Lenka Ježková, Ing. Zdeňka Kučerová, Ing. Alena Navrátilová (do 30. 6. 2015), Ing. Monika Nováková
Konzultanti:	Redakční rada
Oponenti:	---
Kooperace:	GRAFEX AGENCY, s.r.o., GRAFEX, spol. s r.o.

Cíl řešení úkolu a komentář k jeho dosažení:

Vydávání odborného periodika jako metodického a informačního materiálu pro potřeby veřejné správy a odborné veřejnosti v oblasti územního plánování, urbanismu, regionální politiky, bydlení, rozvojových programů měst a obcí a evropských záležitostí.

Výstup, dostupnost výstupu:

Šest čísel časopisu včetně pravidelných příloh (Stavebně správní praxe, Pořizovatelská praxe a Výběr z databáze knihovny ÚÚR, u šestého čísla rejstřík).

Mimořádné přílohy:

- č. 1/2015: *Charta evropského plánování*
- č. 2/2015: *Politika architektury a stavební kultury České republiky*
- č. 3/2015: *Politika územního rozvoje České republiky, ve znění Aktualizace č. 1*
- č. 4/2015: sborník AUÚP *Veřejná infrastruktura – doprava a inženýrské sítě*
- č. 6/2015: sborník AUÚP *Územní plánování v procesech plánování a projektování krajiny*
Národní zpráva České republiky pro třetí konferenci OSN o bydlení a udržitelném rozvoji měst

Časopis je dostupný bezplatně relevantním institucím / orgánům veřejné správy a proti předplatnému soukromým odběratelům. Mimoto je s půlročním odstupem po vydání daného čísla trvale k dispozici na webových stránkách ÚÚR.

Využitelnost výstupu:

Informovanost odborné veřejnosti v relevantních oblastech (viz výše).

Doporučení, která vyplývají z řešení úkolu:

Kapacita ÚÚR:

Plánovaná:	3 200 hod.
Skutečná:	3 579 hod.

Zdůvodnění rozdílů:

Zpracování mimořádných příloh (viz výše)

Náklady na:

OOV:	74 400 Kč
Smlouva o dílo:	1 941 900 Kč
Kupní smlouvy:	70 810 Kč

Číslo úkolu:	A.1.3/ÚP
Název úkolu:	Aktualizace internetové prezentace „Limity využití území“
Doba řešení:	leden – prosinec 2015
Charakter úkolu:	stálá činnost
Zadavatel:	Odbor územního plánování MMR
Garant MMR:	Ing. Roman Vodný, Ph.D.
Garant ÚÚR:	Ing. Ludmila Rohrerová
Řešitelé:	Ing. Zdeňka Kučerová, Ing. arch. Hana Šimková, Ph.D.
Konzultanti:	---
Oponenti:	---
Kooperace:	---

Cíl řešení úkolu a komentář k jeho dosažení:

Aktualizace internetové příručky „Limity využití území“. Příručka zpracovává nejdůležitější limity vyplývající z právních předpisů, limity jsou členěny do sedmi tříd:

1. Územní podmínky pro výstavbu,
2. Doprava,
3. Technická infrastruktura,
4. Vytváření a ochrana zdravých a bezpečných životních podmínek,
5. Ochrana přírody a krajiny,
6. Ochrana památek,
7. Právo.

Výstup, dostupnost výstupu:

Internetová příručka „Limity využití území“ aktualizovaná dvakrát ročně (ke dni 1. 1. 2015 a 1. 7. 2015) – dostupná na webových stránkách ÚÚR: <http://www.uur.cz/default.asp?ID=2591>.

Využitelnost výstupu:

Aktualizovaná příručka „Limity využití území“ představuje významný zdroj informací pro územně plánovací praxi (projekční i pořizovatelskou), odbornou veřejnost a také pro potřeby výuky na středních i vysokých školách.

Doporučení, která vyplývají z řešení úkolu:

Pokračovat v pravidelných aktualizacích příručky.

Kapacita ÚÚR:

Plánovaná: 1 000 hod.

Skutečná: 932 hod.

Zdůvodnění rozdílu:

Plánovaná kapacita byla dodržena

Náklady na:

OOV: ---

Smlouva o dílo: ---



Číslo úkolu:	A.1.4/ÚP
Název úkolu:	Dotčené orgány
Doba řešení:	leden – prosinec 2015
Charakter úkolu:	stálá činnost
Zadavatel:	Odbor územního plánování MMR
Garant MMR:	Ing. Daniela Lešková, CSc.
Garant ÚÚR:	Ing. arch. Milada Chroboczková
Řešitelé:	Ing. arch. Naděžda Rozmanová, Ing. arch. Hana Šimková, Ph.D.
Konzultanti:	---
Oponenti:	---
Kooperace:	---

Cíl řešení úkolu a komentář k jeho dosažení:

Internetová prezentace publikace „Dotčené orgány v procesu územního plánování“.

Prezentace na webových stránkách ÚÚR byla v průběhu roku čtyřikrát aktualizována, aby byla v souladu s postupným nabýváním účinnosti nových právních předpisů.

Výstup, dostupnost výstupu:

Aktualizovaná internetová prezentace „Dotčené orgány v procesu územního plánování“.

Internetová stránka – <http://www.uur.cz/default.asp?ID=2588>

Využitelnost výstupu:

Internetová prezentace průběžně aktualizované publikace na webu ÚÚR umožňuje sledování změn v příslušných právních předpisech a orientaci ve složitém systému působností a pravomocí jednotlivých dotčených orgánů v procesu územního plánování.

Tato prezentace slouží jako pomůcka pro pracovníky krajských úřadů, úřadů územního plánování, stavebních úřadů i pro odbornou veřejnost.

Doporučení, která vyplývají z řešení úkolu:

Průběžná aktualizace internetové prezentace publikace.

Kapacita ÚÚR:

Plánovaná: 500 hod.

Skutečná: 417 hod.

Zdůvodnění rozdílu:

Standardní kapacita 400 hodin byla v plánu na rok 2015 navýšena o 100 hodin, protože se očekával větší rozsah změn v publikaci v souvislosti s novelou zákona č. 183/2006 Sb., která vyvolá změny v řadě dalších zákonů, promítajících se do působností některých dotčených orgánů.

Vzhledem k tomu, že novela ještě nenabyla účinnosti, byl rozsah prací standardní.

Náklady na:

OOV: --

Smlouva o dílo: --

Číslo úkolu:	A.1.5/ÚP
Název úkolu:	Slovník územního rozvoje
Doba řešení:	leden – prosinec 2015
Charakter úkolu:	stálá činnost
Zadavatel	Odbor územního plánování MMR
Garant MMR:	Ing. arch. Josef Morkus, Ph.D.
Garant ÚÚR:	Ing. Monika Nováková
Řešitelé:	---
Konzultanti:	---
Oponenti:	---
Kooperace:	---

Cíl řešení úkolu a komentář k jeho dosažení:

Cílem úkolu je spravovat, průběžně doplňovat a aktualizovat katalog termínů a definic z oboru územního plánování a souvisejících oborů.

Do aplikace byla doprogramována možnost vkládat anglické překlady hesel a u vybraných pojmů byly vloženy anglické pojmy.

Výstup, dostupnost výstupu:

Výstupem úkolu je on-line aplikace Slovník územního rozvoje, která je veřejně přístupná na webových stránkách ÚÚR, odkaz na tuto aplikaci je i na webových stránkách MMR.

Přístup:

- www.uur.cz/slovník2,

- www.uur.cz -> levé menu: Portály spravované ÚÚR - Slovník územního rozvoje,

- www.uur.cz -> horní menu: Územní plánování a stavební řád -> Slovník územního rozvoje.

Využitelnost výstupu:

Slovník využívají především úřady státní správy, projektanti, studenti a další odborná i laická veřejnost.

Hesla je možné vyhledávat podle různých kritérií, jednotlivé pojmy lze vytisknout nebo exportovat do formátu pdf.

Doporučení, která vyplývají z řešení úkolu:

Pokračovat ve výběru a vkládání nových termínů a definic. Sledovat změny v právních předpisech a kontrolovat aktuálnost obsahu slovníku. Přidat do databáze pojmy z dalších příbuzných oborů. Zřídit diskuzní prostor pro pořizovatele ÚPD.

Kapacita ÚÚR:

Plánovaná: 700 hod.

Skutečná: 364 hod.

Zdůvodnění rozdílu:

Nedočerpání způsobila zaneprázdněnost některých expertů na jiných úkolech a snížení požadované kapacity pro programátora.

Náklady na:

OOV: ---

Smlouva o dílo: ---



Číslo úkolu:	A.1.6/ÚP
Název úkolu:	Konzultační středisko ke stavebnímu právu
Doba řešení:	leden – prosinec 2015
Charakter úkolu:	stálá činnost
Zadavatel	Odbor územního plánování MMR
Garant MMR:	Ing. arch. Lucie Poláková
Garant ÚÚR:	Ing. arch. Pavla Balabánová, CSc.
Řešitelé:	Ing. arch. Zuzana Gajdíková, Ing. arch. Zdenka Hladišová, CSc. (do 30. 9. 2015), Ing. arch. Milada Chroboczková, Ing. Zdena Kučerová, Ing. Igor Kyselka, CSc., Ing. František Nantl, Ing. Alena Navrátilová (do 30. 6. 2015), Ing. arch. Naděžda Rozmanová, Ing. arch. Jaroslav Tušer, CSc.
Konzultanti:	Oddělení koncepční a metodické OÚP MMR Oddělení změn v území OÚP MMR
Oponenti:	---
Kooperace:	---

Cíl řešení úkolu a komentář k jeho dosažení:

Cílem úkolu je sjednocovat výkon státní správy při aplikaci stavebního práva na úseku územního plánování prostřednictvím poskytování konzultací a metodické pomoci krajským úřadům, úřadům územního plánování, stavebním úřadům a ostatním pracovníkům veřejné správy.

Odpovědi na písemné dotazy jsou zpracovávány pracovníky ÚÚR; odpovědi jsou tazatelům zasílány během 1 až 2 týdnů, zvláště složité otázky, respektive odpovědi, jsou konzultovány s garantkou za MMR. Všechny otázky i odpovědi jsou od počátku činnosti Konzultačního střediska evidovány v knize pošty a v databázi Konzultačního střediska. Vybrané otázky a odpovědi z této databáze slouží jako podklad pro webovou publikaci 1000 otázek ke stavebnímu právu.

Za období od 1. ledna do 31. prosince 2015 se na Konzultační středisko písemně nebo e-mailem obrátilo 109 tazatelů se 172 dotazy (kromě telefonických konzultací, které probíhají bez evidence). Celkově bylo v databázi Konzultačního střediska k 31. 12. 2015 evidováno 3209 tazatelů.

Nejvíce dotazů z územního plánování směřovalo do problematiky územních studií, zprávy o uplatňování ÚP, podstatné úpravy návrhu ÚP, změn ÚP, koridorů DI a TI a územních rezerv. Časté dotazy jsou rovněž na definici pojmů, které nejsou ve stavebním zákoně ani v jeho prováděcích vyhláškách.

Stálé činnosti

Průběžně probíhá doplňování a aktualizace webové aplikace rubriky 1000 otázek, tj.:

- příprava nových otázek a odpovědí - výběr otázek a odpovědí z databáze KS, jejich úprava a zobecnění; upravené otázky jsou po závěrečné redakci ÚÚR a MMR zveřejněny.
- Odpovědi jsou na www stránkách průběžně aktualizovány:
 - z hlediska kontroly platnosti odkazů na www MMR aj.,
 - z hlediska aktuálnosti problematiky,
 - z hlediska souladu s novelami stavebního zákona a jeho prováděcích vyhlášek.

V současné době je v rubrice 1000 otázek 340 nových nebo aktualizovaných otázek a odpovědí.

V rubrice *Semináře* jsou uveřejňovány informace o konání porad a seminářů pořádaných MMR ke stavebnímu zákonu.

Internetová Diskuse pokračuje beze změny a má stále značnou sledovanost, což dokládá i TOP list, který byl předložený na KD.

Plnění úkolu v roce 2015

V rámci úkolu a v souladu se zadávacím listem se uskutečnily dva kontrolní dny, a to v červnu a v listopadu 2015.

Na titulní straně Konzultačního střediska byl v souladu se závěry z červnového KD upraven (doplněn) text. V nadpisu je uvedeno Konzultační středisko ke stavebnímu právu se zaměřením na problematiku územního plánování. Totéž se týká rubriky 1000 otázek.

V červenci byly na MMR zaslány k odsouhlasení otázky a odpovědi k požadovaným tématům.

Odsouhlasené odpovědi byly zveřejněny v rubrice 1000 otázek.

Výstup, dostupnost výstupu:

Odpovědi k obdrženým dotazům, které jsou průběžně zasílány tazatelům, jsou archivovány v databázi Konzultačního střediska na ÚÚR.

Vybrané otázky a odpovědi z této databáze jsou po úpravách a aktualizaci využívány pro webovou aplikaci 1000 otázek ke stavebnímu právu, která je přístupná na adrese: <http://www.uur.cz/default.asp?ID=2481>

Informace o seminářích pořádaných MMR jsou uvedeny v rubrice Semináře na adrese: <http://www.uur.cz/default.asp?ID=2551>.

V rámci Konzultačního střediska je v provozu internetová diskuse určená pro pracovníky ve veřejné správě a odbornou veřejnost na adrese <http://www.uur.cz/konzultacni-stredisko/diskuse/?ID=2499>. Zpráva o činnosti konzultačního střediska je uložena u garantů MMR a ÚÚR.

Využitelnost výstupu:

Výstupy Konzultačního střediska představují cennou odbornou a metodickou pomoc zejména pro pracovníky orgánů územního plánování a veřejnou správu.

Doporučení, která vyplývají z řešení úkolu:

Úkol Konzultační středisko ke stavebnímu právu bude v roce 2016 pokračovat.

Kapacita ÚÚR:

Plánovaná:	1 200 hod.
Skutečná:	1 104 hod.

Zdůvodnění rozdílu:

Plánovaná kapacita byla dodržena

Náklady na:

OOV:	---
Smlouva o dílo:	---



Číslo úkolu:	A.1.8/ÚP
Název úkolu:	Politika územního rozvoje
Doba řešení:	leden - prosinec 2015
Charakter úkolu:	stálá činnost
Zadavatel:	Odbor územního plánování MMR
Garant MMR:	Ing. Filip Novosád
Garant ÚÚR:	Ing. arch. Jaroslav Tušer, CSc.
Řešitelé:	Mgr. Jan Drbušek, Mgr. Marek Chmelař, Ing. arch. Milada Chroboczková, Ing. Zdeňka Kučerová, Mgr. Kateřina Jkuchařová, Ing. Igor Kyselka, CSc., RNDr. Vladimíra Labounková, Ing. František Nantl, Ing. Alena Navrátilová (do 30. 6. 2015), Ing. Ludmila Rohrerová, Ing. arch. Naděžda Rozmanová, Ing. arch. Hana Šimková, Ph.D., Ing. arch. Jaroslav Tušer, CSc.
Konzultanti:	---
Oponenti:	---
Kooperace:	EKOTOXA s. r. o., Ing. Navrátilová (od 1. 7. 2015)

Cíl řešení úkolu a komentář k jeho dosažení:

Cílem úkolu je naplnění požadavků § 11 a § 31 - § 35 stavebního zákona, na základě kterých MMR pořizuje aktualizaci Politiky územního rozvoje (PÚR ČR).

K 31. 12. 2015 byly úkoly plynoucí ze specifikace na rok 2015 splněny. Veškeré změny v řešení úkolu byly zpracovány na základě dohody mezi zadavatelem a zpracovatelem.

Politika územního rozvoje ČR, ve znění Aktualizace č. 1 byla schválena usnesením vlády ČR č. 276 ze dne 15. dubna 2015.

Výstup, dostupnost výstupu:

Výstupem úkolu je Návrh aktualizace č. 1 PÚR ČR, vč. Odůvodnění k návrhu Aktualizace č. 1 PÚR ČR, Vyhodnocení vlivů návrhu Aktualizace č. 1 PÚR ČR na udržitelný rozvoj území a Podkladů a východisek k Návrhu aktualizace č. 1 PÚR a dále též Politika územního rozvoje ČR, ve znění Aktualizace č. 1. Výstupy jsou dostupné na OÚP MMR a ÚÚR a též na WWW stránkách MMR a ÚÚR.

Využitelnost výstupu:

Výstup úkolu, tj. Politika územního rozvoje ČR, ve znění Aktualizace č. 1, bude využit pro územně plánovací činnost MMR a dalších ústředních správních úřadů a pro územně plánovací činnost krajů a obcí.

Doporučení, která vyplývají z řešení úkolu:

Spolupracovat na přípravě územních studií, jejichž pořízení je zadáno MMR aktualizací PÚR ČR a na případných dalších aktualizacích PÚR ČR.

Kapacita ÚÚR:

Plánovaná:	2 700 hod.
Skutečná:	1 972 hod.

Zdůvodnění rozdílu:

Z 2700 plánovaných hodin bylo k 31. 12. 2015 vyčerpáno 1972 hodin. Důvodem nedočerpání hodin bylo, že z důvodu nutnosti plnění jiných přednostních úkolů nebylo možno pracovat na správě a finalizaci databáze dat pro zpracování PÚR.

Náklady na:

OOV:	13 990 Kč
Smlouva o dílo:	30 250 Kč

Číslo úkolu:	A.1.9/ÚP
Název úkolu:	Principy a pravidla územního plánování
Doba řešení:	leden – prosinec 2015
Charakter úkolu:	stálá činnost
Zadavatel:	Odbor územního plánování MMR
Garant MMR:	Ing. Roman Vodný
Garant ÚÚR:	Ing. arch. Naděžda Rozmanová
Řešitelé:	Ing. arch. Pavla Balabánová, CSc., Mgr. Jan Drbušek, Ing. arch. Milada Chroboczková, Ing. Zdeňka Kučerová, Mgr. Kateřina Kuchařová, Ing. Igor Kyselka, CSc., Ing. František Nantl, Ing. Alena Navrátilová – do 30. 6. 2015, Ing. Ludmila Rohrerová, Ing. arch. Hana Šimková, Ph.D.
Konzultanti:	---
Oponenti:	Recenze nové kapitoly <i>C.10 Veřejná prostranství</i> : Ing. arch. Robert Sedlák, doc. Ing. arch. ThLic. Jiří Kupka, Ph.D., Ing. arch. Dagmar Saktorová, Ing. arch. Helena Míková Hexnerová. Recenze aktualizované kapitoly <i>B.2.3 Krajina</i> : Ing. Eva Voženílková, Ing. arch. Klára Salzmann, Ing. arch. Vladimír Dujka.
Kooperace:	doc. Ing. arch. Ivan Vorel, CSc. – aktualizace kapitoly <i>B.2.3 Krajina</i> (v návaznosti na aktualizaci kapitol B.3.3.1.2 Města – krajina a B.3.3.2.2 Venkovská sídla – krajina)

Cíl řešení úkolu a komentář k jeho dosažení:

Provozování systému metodické pomoci veřejné správě a odborné veřejnosti na úseku územního plánování představovaný internetovou publikací *Principy a pravidla územního plánování (PaP)*.

Jedná se o:

- průběžně aktualizované informace o stavu a trendech vývoje a principech řešení v územním plánování,
- jediné přehledné shrnutí a výklad poznatků současného urbanismu a územního plánování, mj. jako podpora popularizaci témat Politiky architektury a stavební kultury České republiky.

Každoročně jsou průběžně aktualizovány další kapitoly této rozsáhlé publikace. Vysokou odbornou kvalitou a prestiž uvedeného uceleného studijního a metodického materiálu umocňují odborné recenze aktualizovaných kapitol. Vypracovávají je odborníci z akademické sféry, veřejné správy a projekční praxe.

Výstup, dostupnost výstupu:

- Redakce MMR a zveřejnění aktualizovaných kapitol *D.2.3 Územně plánovací dokumentace, D.2.3.2 Územní plán, D.2.3.3 Regulační plán*.
- Aktualizace kapitoly *B.2.3 Krajina* (kooperace – doc. Ing. arch. Ivan Vorel, CSc.)
- Recenze, zpracování připomínek a zveřejnění nové kapitoly *C.10 Veřejná prostranství*.
- Aktualizace kapitoly *C.7 Dopravní infrastruktura*.
- Výběr a zveřejnění pojmů kapitoly *E. Pojmy – Bydlení, Občanské vybavení*.
- Zpracování prezentace a informačního letáčku pro představení internetové publikace na konferenci *Perspektivy území III: veřejné prostory a prostranství* na ČVUT v Praze.
- Kompletace a tisk publikace pro knihovnu ÚÚR – tisková podoba publikace za r. 2013–2014.
- Sestavení a zveřejnění souhrnného souboru ve formátu PDF pro vyhledávání a tisk, který bude každoročně aktualizován.

Internetová prezentace metodické příručky je dostupná na stránkách Ústavu územního rozvoje <http://www.uur.cz/default.asp?ID=2571> v sekci *Publikační činnost a knihovna* a ze sekce *Územní plánování a stavební řád* s doprovodným úvodním textem.

Využitelnost výstupu:

Principy a pravidla územního plánování jsou přínosnou publikací pro orgány územního plánování, projektanty a studenty; najdou v ní potřebné informace také členové samospráv obcí a krajů a další uživatelé, kteří se setkávají s územním plánováním.

Doporučení, která vyplývají z řešení úkolu:

Pokračovat v průběžné aktualizaci kapitol metodické příručky. Nadále poskytovat publikací veřejné správě, odborné i laické veřejnosti aktuální informace z oboru územního plánování.



Kapacita ÚÚR:

Plánovaná: 1 200 hod.

Skutečná: 1 120 hod.

Zdůvodnění rozdílu:

Plánovaná kapacita byla dodržena

Náklady na:

OOV: 32 000 Kč

Smlouva o dílo: ---

Číslo úkolu:	A.1.10/ÚP
Název úkolu:	Urbanistické zásady a principy v ÚPD
Doba řešení:	leden – prosinec 2015
Charakter úkolu:	stálá činnost
Zadavatel:	Odbor územního plánování MMR
Garant MMR:	Ing. arch. Josef Morkus, Ph.D.
Garant ÚÚR:	Ing. arch. Naděžda Rozmanová
Řešitelé:	Ing. Michal Artim, Ing. arch. Pavla Balabánová, CSc., Ivana Divišová, Mgr. Jan Drbušek, Ing. arch. Zuzana Gajdíková, Ing. arch. Milada Chroboczková, Ing. Zdeňka Kučerová, Mgr. Kateřina Kuchařová, Ing. Alena Navrátilová (do 30. 6. 2015), Ing. arch. Hana Šimková, Ph.D.
Konzultanti:	---
Oponenti:	Doc. Ing. arch. Michal Hexner, CSc. Doc. Ing. arch. Ivan Kaplan
Kooperace:	Ing. arch. Miriam Blažková

Cíl řešení úkolu a komentář k jeho dosažení:

Připravit a zveřejnit názornou motivační pomůcku o urbanistických zásadách, která na příkladech představí vyjádření základních principů urbanistické kompozice v územně plánovací dokumentaci. Seznámit uživatele stručnou a názornou formou s vybranými pojmy urbanistické kompozice, jako je např. pojem dominanty, urbanistická osa, panorama, silueta, pohledově exponované místo, průhled a další. Jednoduchými kroky vést čtenáře k možnosti vyzkoušet si pohled architekta – urbanisty na město nebo vesnici a její okolí.

Výstup, dostupnost výstupu:

Publikace *Principy a zásady urbanistické kompozice v příkladech* je dostupná na internetových stránkách ÚÚR

- v sekci Územní plánování a stavební řád <http://www.uur.cz/default.asp?ID=4911>
- a v sekci Publikační činnost a knihovna > Metodické příručky a publikační materiály > 2015 <http://www.uur.cz/default.asp?ID=4756>.

Využitelnost výstupu:

Publikace může přispět k větší péči o urbanistickou kompozici a usnadnit komunikaci mezi projektantem, zástupci obcí a veřejností. Je příspěvkem k popularizaci oboru architektura, urbanismus a územního plánování. Přispěje k plnění cílů dokumentu Politika architektury a stavební kultury České republiky, schváleného vládou v roce 2015, a to splněním konkrétního opatření (1.2.3). Publikace může být mj. podkladem pro tvorbu výukových materiálů na jednotlivých stupních škol.

Doporučení, která vyplývají z řešení úkolu:

Zajistit propagaci publikace formou článků v časopisech a informováním na poradě krajských úřadů.

Kapacita ÚÚR:

Plánovaná:	1 900 hod.
Skutečná:	1 653 hod.

Zdůvodnění rozdílů:

Výsledné nižší čerpání hodin oproti předpokladu bylo díky jednoduššímu zapracování připomínek oponentů zpracovávané publikace.

Náklady na:

OOV:	15 900 Kč
Smlouva o dílo:	---



Číslo úkolu:	A.2.1/ÚP
Název úkolu:	Poradenská činnost pro veřejnou správu
Doba řešení:	leden – prosinec 2015
Charakter úkolu:	operativní úkol
Zadavatel:	Odbor územního plánování MMR
Garant MMR:	RNDr. Lubomír Horáček
Garant ÚÚR:	Ing. arch. Zdenka Hladišová, CSc. – do 15. 9. 2015 Ing. Ludmila Rohrerová – od 16. 9. 2015
Řešitelé:	Ing. arch. Pavla Balabánová, CSc., Ing. arch. Zuzana Gajdíková, Ing. Dana Chlupová, Mgr. Marek Chmelař, Ing. arch. Milada Chroboczková, Ing. Zdeňka Kučerová, Mgr. Kateřina Kuchařová, Ing. Igor Kyselka, CSc., RNDr. Vladimíra Labounková, Ing. František Nantl, Ing. Alena Navrátilová (do 30. 6. 2015), Ing. Monika Nováková, Ing. Ludmila Rohrerová, Ing. arch. Naděžda Rozmanová, Ing. Hana Šimková, Ph.D., Ing. arch. Jaroslav Tušer, CSc.
Konzultanti:	---
Oponenti:	---
Kooperace:	Ing. Elena Fedrová

Cíl řešení úkolu a komentář k jeho dosažení:

Cílem úkolu je poskytovat veřejné správě metodickou a konzultační pomoc vyplývající ze zkušeností a znalostí ÚÚR v oborech působnosti MMR: územní plánování a stavební řád, regionální politika, bydlení a bytová politika, cestovní ruch a evropské záležitosti.

Do tohoto úkolu spadá zpracování písemných vyjádření a připomínek k různým dokumentům a tématům, např.:

- *Připomínky k Akčnímu plánu realizace Strategie regionálního rozvoje ČR 2015–2016 (pro OÚP MMR),*
- *Připomínky k Národnímu programu snižování emisí (pro OÚP MMR),*
- *Kontrola textu odpovědi MMR k A-PÚR – R43, R52, R55 (pro OK MMR),*
- *Připomínky k materiálu Návrh zadání územní studie (pro OÚP MMR),*
- *Kontrola materiálu Zkušební otázky ke zvláštní úřednické zkoušce pro obor služby „Územní plánování“ (pro OÚP MMR),*
- *Posouzení návrhu územního plánu Povrly (pro KÚ Ústeckého kraje),*
- *Připomínky k národním plánům povodí (pro OÚP MMR),*
- *Připomínky k aktualizaci Regionálního plánu pro Horní Lužice – Dolní Slezsko (pro OÚP MMR),*
- *Připomínky k Rozvojové studii pro česko-bavorské pohraničí (pro OÚP MMR),*
- *Připomínky k Akčnímu plánu rozvoje inteligentních dopravních systémů v ČR do roku 2020 (pro OÚP MMR),*
- *Připomínky k Aktualizaci projektů III. a IV. TŽK ČR (pro OÚP MMR),*
- *Připomínky k materiálu Přestavba železničního uzlu Brno (pro OÚP MMR),*
- *Připomínky ke Koncepci letecké dopravy pro období 2015–2020 (pro OÚP MMR),*
- *Připomínky k materiálu Zjištění záměrů z dokumentů TEN-T ve vztahu k ČR (pro OÚP MMR).*

Dále byly zpracovány podklady pro různé dokumenty, stanoviska atd.:

- *Stanovisko DO k obnově letiště Milovice (pro OÚP MMR),*
- *Podklady z PÚR a ZÚR (pro MŽP),*
- *Mapa Právní stav ZÚR pro liniové dopravní stavby k 26. 1. 2015 (pro OÚP MMR),*
- *Seznam projektů společného zájmu dle nařízení Evropského parlamentu a Rady (EU) č. 1316/2013 v ČR ve vztahu k PÚR ČR 2008 a její Aktualizace č. 1 (pro OÚP MMR),*
- *Střety aktualizace PÚR a návrhu evropsky významných lokalit (pro OÚP MMR),*
- *Dobré a špatné příklady plánů ÚSES (pro OÚP MMR),*
- *Úprava map pro hlukovou vyhlášku (pro OÚP MMR),*
- *Polohový potenciál obcí – podklad pro návrh Koncepce podpory znevýhodněných venkovských oblastí v rámci ČR (pro MZe),*
- *Příprava odpovědi na dotaz z Třebíčského deníku (pro OK MMR).*
- *Podklady pro metodické doporučení „Závazné stanovisko úřadu územního plánování v řízení (koordinovaném, resp. územním)“ (pro OÚP MMR).*

Součástí úkolu byly konzultace disertačních prací, zpracování jejich oponentních posudků a účast na jejich obhajobách a dále účast na oborových radách (FA VUT v Brně).

V rámci úkolu byl zpracován oponentní posudek k *Projektu QJ1220054 Vliv změny klimatických faktorů na rozvoj procesů větrné eroze, koncepční řešení opatřeními pozemkových úprav* (VÚMOP).

Byly poskytovány konzultace obcím, např.:

- k *projektům Regenerace panelových sídlišť* (pro města Ostravu, Přerov),
- k *problematicke Plánu společných zařízení* (pro MČ Brno-Líšeň).

Pokračovala spolupráce se Spolkem pro obnovu venkova na šíření a využívání informací ze *Zpravodaje venkova*.

Byl dopracován dokument *Politika architektury a stavební kultury*.

Do úkolu byla převedena vybraná překladatelská činnost:

- *Materiály ze Setkání Řídící skupiny k projektu Společná strategie územního rozvoje zemí V4+2,*
- *Rozsudek Evropského soudu pro lidská práva,*
- *Materiály pro 10. zasedání česko-saské pracovní skupiny pro územní rozvoj,*
- *Program a závěry z jednání náměstků ministrů ke Strategii územního a regionálního rozvoje zemí V4+4,*
- *Dopis ředitele OÚP MMR k aktualizaci Regionálního plánu pro Horní Lužice – Dolní Slezsko.*

Dále byly do úkolu převedeny ještě sporadicky vykonávané činnosti z bývalého úkolu A.2.5/ÚP *Vypořádání práv a povinností k pozemkům* a pro OÚP MMR byly plotrovány výkresy *Sjednocení ZÚR*.

Výstup, dostupnost výstupu:

Výstupy nebyly formalizovány, pracovníci ÚÚR reagovali ad hoc na odborné problémy, se kterými se na ně obraceli pracovníci veřejné správy. Písemná vyjádření a výstupy jsou k dispozici u zpracovatelů, objednatelů a v digitálním archivu ÚÚR.

Využitelnost výstupu:

Zpracované materiály slouží veřejné správě pro vykonávání aktivit v rámci jejich kompetencí.

Doporučení, která vyplývají z řešení úkolu:

Vzhledem k zájmu veřejné správy bude úkol pokračovat v roce 2016, a to jakou součástí úkolu A.1.6/ÚP *Konzultační středisko ke stavebnímu právu, poradenská činnost pro veřejnou správu a koordinace a finalizace metodik na úseku územního plánování*.

Kapacita ÚÚR:

Plánovaná:	3 050 hod.
Skutečná:	1 252 hod.

Zdůvodnění rozdílů:

Nižší čerpání hodin – v druhém pololetí roku 2015 bylo požadováno méně úloh, než se původně předpokládalo.

Náklady na:

OOV:	5.000 Kč
Smlouva o dílo:	---



Číslo úkolu:	A.2.3/ÚP
Název úkolu:	20. celostátní konference o územním plánování a stavebním řádu
Doba řešení:	červenec – listopad 2015
Charakter úkolu:	operativní úkol
Zadavatel	Odbor územního plánování MMR
Garant MMR:	Ing. Daniela Lešková, CSc.
Garant ÚÚR:	Ing. Hana Minářová
Řešitelé:	Ivana Divišová, Ing. Zdeňka Kučerová, Ing. arch. Hana Šimková, Ph.D.
Konzultanti:	Ing. Irena Ahneová – Odbor komunikace MMR
Oponenti:	---
Kooperace:	Ing. arch. Hana Šimková, Ph.D.

Cíl řešení úkolu a komentář k jeho dosažení:

Pomoc při organizačním zajištění 20. celostátní konference o územním plánování a stavebním řádu MMR v Ostravě ve dnech 5. – 6. listopadu 2015 dle požadavků zadavatele.

V rámci organizačního zajištění proběhla příprava pozvánky na konferenci, příjem závazných přihlášek, kontrola plateb účastnických poplatků, vystavení a následné vydávání dokladů o zaplacení účastnického poplatku, příprava materiálů, zajištění pohoštění, příprava technického zázemí v hotelu Babylon v Liberci, příprava prezenčních listin, dalších potřebných podkladů a organizační pomoc.

Zástupci ústavu se podíleli aktivně na programu konference a přispěli přednáškou na téma *Metodická podpora územně plánovací činnosti*.

Výstup, dostupnost výstupu:

- Zabezpečení činnosti organizačního garanta;
- Informační materiály – letáky, brožury, publikace;
- Informace o konání konference byla zveřejněna v časopise Urbanismus a územní rozvoj v čísle 4/2015.

Využitelnost výstupu:

Prostřednictvím časopisu Urbanismus a územní rozvoj informovat odbornou veřejnost o přednáškové, metodické činnosti Ministerstva pro místní rozvoj v oborech územního plánování a stavebního řádu.

Doporučení, která vyplývají z řešení úkolu:

Další konference se bude periodicky konat za dva roky, tzn. v roce 2017.

Kapacita ÚÚR:

Plánovaná: 400 hod.
Skutečná: 363 hod.

Zdůvodnění rozdílu:

Plánovaná kapacita byla dodržena

Náklady na:

OOV: 5 000 Kč
Smlouva o dílo: ---

Číslo úkolu:	A.3.1/RP
Název úkolu:	Činnost národního kontaktního místa ESPON
Doba řešení:	leden - prosince 2015
Charakter úkolu:	zahraniční spolupráce
Zadavatel	Odbor evropské územní spolupráce MMR
Garant MMR:	Mgr. Milada Hroňková
Garant ÚÚR:	Ing. arch. Lubor Fridrich
Řešitelé:	Mgr. Jan Drbušek, Mgr. Kateřina Kuchařová, Ing. Alena Navrátilová (do 30. 6. 2015), Ing. Monika Nováková
Konzultanti:	---
Oponenti:	---
Kooperace:	Ing. Elena Fedrová

Cíl řešení úkolu a komentář k jeho dosažení:

Činnost národního kontaktního místa ESPON v ČR v souvislosti s probíhajícím programem ESPON zahrnujícím země EU, Lichtenštejnsko, Norsko, Švýcarsko a Island. Spolupráce s národním koordinátorem ESPON (OEÚS MMR) a s Koordinační jednotkou ESPON, resp. EGTC (European Grouping on Territorial Cooperation) v Lucembursku. Iniciace českých potenciálních projektových partnerů k účasti v projektech.

Výstup, dostupnost výstupu:

Konzultační činnost pro projektové partnery:

- zpracovávání, překlad a rozesílání informačních bulletinů ESPON Newsletter a dalších informací potenciálním projektovým partnerům;
- konzultace;
- pozvánky na semináře ESPON;
- zpracování a rozesílání předvýzev/výzev;
- předávání zájmů o participaci na projektech ze strany zahraničních partnerů vůči českým PPP a naopak;
- zpracování dotazů českých PPP;
- rozšiřování a aktualizace mailing listu českých PPP.

Propagace programu ESPON:

- tiskové zprávy ESPON pro PPP;
- pravidelné informace o programu ESPON v časopise *Urbanismus a územní rozvoj*.

Odborná činnost:

- zpráva o národních aktivitách ECP zaslaná CU;
- aktualizace mailing listu a tabulky PPP;
- průběžná aktualizace webových stránek;
- vypracování Blunder check pro projekty ESPON;
- připomínkování projektů ESPON;
- překlady a zpracování dotazníků od zahraničních ECP;
- průběžné překlady aktuálních dokumentů ESPON;

Účast na jednáních:

- Open Seminar (6/2015, Jurmala)
- Interní seminář ESPON & ECP meeting (12/2015, Lucemburk)
- Kontrolní den ECP (16. 12. 2015, Praha)

Využitelnost výstupu:

Výstupy jsou tematicky spojeny s jednotlivými projekty programu ESPON – pasivně (projekty jsou využitelné pro veřejnou správu, univerzity, výzkumná pracoviště projekční kanceláře i jednotlivce) i aktivně (české subjekty se podílely na jednotlivých vyhlášených projektech programu jako partneři v rámci nadnárodních projektových skupin). Využitelnost výsledků programu ESPON je průběžná.

Doporučení, která vyplývají z řešení úkolu:

Další šíření poznatků a doporučení vyplývajících z projektů programu ESPON 2013 a práce na dalším programovém období programu ESPON.



Kapacita ÚÚR:

Plánovaná: 900 hod.

Skutečná: 457 hod.

Zdůvodnění rozdílu:

V průběhu roku 2015 měly být dle původního předpokladu vyhlášeny nové výzvy programu ESPON 2020, se kterými souvisely navazující práce kontaktních míst ESPON na národních úrovních. Vzhledem k tomu, že výzvy byly vyhlášeny koncem prosince (a tedy realizovány až v roce 2016), nedošlo k čerpání hodin na ně původně určených.

Náklady na:

OOV: 5 000 Kč

Smlouva o dílo: ---

Číslo úkolu:	A.3.2/BP
Název úkolu:	NUO-HABITAT
Doba řešení:	leden – prosinec 2015
Charakter úkolu:	zahraniční spolupráce
Zadavatel	Odbor evropských záležitostí MMR
Garant MMR:	Mgr. Jiří Ceé
Garant ÚÚR:	Mgr. Jan Drbušek
Řešitelé:	---
Konzultanti:	---
Oponenti:	---
Kooperace:	---

Cíl řešení úkolu a komentář k jeho dosažení:

Zabezpečení činnosti a provozu národního Informačního centra bydlení a rozvoje sídel v ČR prostřednictvím Národní internetové stránky.

Výstup, dostupnost výstupu:

Na Národních internetových stránkách NUO – HABITAT, které jsou dostupné na webu ÚÚR, jsou pravidelně zveřejňovány aktuální informace z prostředí Habitatu (Světové ceny Habitatu, Světový den, Světové fórum měst). Je vedena databáze Nejlepších příkladů (Best Practices) z projektů oceněných porotou Mezinárodní ceny Dubaje.

Využitelnost výstupu:

Prostřednictvím aktualizované Národní internetové stránky a článků v odborném tisku se s agendou UN-HABITAT seznamuje veřejnost. Zveřejňované vybrané nejlepší příklady vyhodnocené v rámci Mezinárodní ceny Dubaje jsou vhodnou inspirací pro rozvoj obcí.

Doporučení, která vyplývají z řešení úkolu:

Kapacita ÚÚR:

Plánovaná: 400 hod.
Skutečná: 315 hod.

Zdůvodnění rozdílu:

Správa internetové stránky o informacích z prostředí UN-Habitat a výběr relevantních zpráv nebyl tak časově náročný, jak se při zadání úkolu předpokládalo. Změnil se také způsob zveřejňovaných informací o projektech oceněných Mezinárodní cenou Dubaje, kdy již nebylo nutné překládat tolik textu.

Náklady na:

OOV: ---
Smlouva o dílo: ---



Číslo úkolu:	A.4.1/ÚP
Název úkolu:	Evidence územně plánovací činnosti
Doba řešení:	leden - prosinec 2015
Charakter úkolu:	monitorování, zpracování dat, www informace
Zadavatel	Odbor územního plánování MMR
Garant MMR:	Ing. Vladimír Voldřich
Garant ÚÚR:	Ing. Michal Artim
Řešitelé:	Ing. arch. Zdenka Hladišová, CSc. (do 30. 9. 2015), Mgr. Marek Chmelař, Ing. Monika Nováková, Ing. Daniel Rychlý
Konzultanti:	---
Oponenti:	---
Kooperace:	Ing. arch. Zdenka Hladišová, CSc.

Cíl řešení úkolu a komentář k jeho dosažení:

Průběžná evidence a aktualizace údajů o postupu pořizování ÚPD a ÚPP obcí a krajů, průběžná evidence ploch zastavitelného území vymezených schválenou ÚPD ve smyslu zákona č. 183/2006 Sb., o územním plánování a stavebním řádu (stavební zákon), vyhlášky MMR č. 500/2006 Sb., o územně analytických podkladech, územně plánovací dokumentaci a způsobu evidence územně plánovací činnosti a v souladu s *Metodikou OÚP MMR pro postup orgánů územního plánování při evidenci územně plánovací činnosti v platném znění*. Údržba databáze a vývoj aplikací pro správu systému a publikaci dat.

V prvním pololetí byla aktualizována a publikována na webu ÚÚR *Metodika OÚP MMR pro postup orgánů územního plánování při evidenci územně plánovací činnosti...* Dále byla zpracována a ve druhém pololetí publikována *Ročenka 2014*.

V aplikacích iLAS a iKAS byly vytvořeny nové vazby na tabulky připravené z RÚIAN (namísto z ÚIR-ZSJ). Proběhla aktualizace dat dle RÚIAN k 1. 1. 2015.

Těžiště prací spočívalo v programování a testování verze webové aplikace iLAS tak, aby aplikace byla funkční ve většině běžných prohlížečů na PC, na tabletech a chytrých telefonech.

Průběžně probíhala správa dat (kontrola a odstraňování dokumentací označených ke smazání, opravy chybných dat zjištěných v rámci kontroly výstupů pro ročenku). Byly opravovány zjevné chyby v datech vzniklé při zápisu dat pověřenými pracovníky. V závažných případech byli pověřeni pracovníci kontaktování a problémy s nimi konzultovány a řešeny.

Průběžně probíhala aktualizace přístupových práv pracovníků pověřených editací dat na základě požadavků krajských úřadů a úřadů územního plánování. Byla provedena komplexní kontrola přístupových práv. Průběžně byly pověřeným pracovníkům poskytovány konzultace ohledně funkcí a používání aplikací iLAS a iKAS po telefonu a emailem.

Průběžně byl aktualizován soubor Projektantů – autorizovaných osob.

Oproti předchozím rokům bylo řešeno zvýšené množství úloh dle požadavků MMR a dalších orgánů veřejné správy a jiné organizace:

- Byl zpracován indikátor sledovaný v rámci *Integrovaného operačního programu*, prioritní osa 5 *Národní podpora územního rozvoje*, prioritní oblast 5.3 *Modernizace a rozvoj systémů tvorby územních politik*, podporovaná aktivita 5.3b) *Podpora tvorby a aktualizace územních plánů obcí s ohledem na udržitelný rozvoj území: Zvýšení plochy území v rozvojových oblastech, rozvojových osách a specifických oblastech pokrytých novými územními plány (v %) k 31. 12. 2014 a následně 30. 6. 2015 (pro OÚP MMR)*.
- Aktualizace indikátoru *III.K Pokrytí území ČR schválenou územně plánovací dokumentací obcí za roky 2013 a 2014* pro aktualizaci *Situační zprávy ke Strategickému rámci udržitelného rozvoje za rok 2015* (pro pracovní skupinu Rady vlády pro udržitelný rozvoj).
- Opakované zpracování podkladů pro přípravu programu IROP: *seznam platných územních plánů obcí s rozšířenou působností s výměrami, které tyto územní plány pokrývají, stav platných a pořizovaných územních plánů ORP, přehled obcí dle počtu obyvatel, které nemají ÚP a nezačaly jej pořizovat, a kterým skončí platnost ÚPD k 31. 12. 2020, seznam obcí nad 500 obyvatel, které mají schválené zadání ÚP po 1. 1. 2007 a nemají ho ještě účinný a zároveň nepořídily či nepořizují územní plán z IOP, seznam obcí s ÚP a seznam obcí s ÚP, které nabyly účinnosti v roce 2015 (pro OÚP MMR)*.
- Doplnění seznamu obcí, na jejichž území se mají realizovat některé záměry PÚR, o stav pořízených územních plánů podle zákona č. 183/2006 Sb. (pro OÚP MMR).

- Seznam ÚS pořizovaných a zaevidovaných MMR, které stále platí (pro OÚP MMR).
- Doplnění *Datového modelu pro zpracování sledovaných jevů ÚAP pro ÚPČ MMR v GIS* v části týkající se Evidence (pro úkol A.4.3/ÚP OÚP MMR).
- *Seznam obcí, které nemají žádnou platnou nebo rozpracovanou ÚPD nebo aktuální ÚS/US* (pro VŠE v Praze, fakultu managementu v Jindřichově Hradci – podklad pro výuku).
- *Datový výstup z Evidence (iLAS) ve formátu xls* (pro KÚ Pardubického kraje i ostatní KÚ – měsíční zpracování pro potřeby jejich vlastní aplikace).
- Zpřístupnění údajů z Evidence (iLAS a iKAS) ve formátu xml (pro geoportál Jihočeského kraje i ostatní kraje).
- Tabulková přehled platné ÚPD Libereckého kraje dle technologie zpracování (pro KÚ Libereckého kraje).
- Seznam evidovaných územních studií dle ORP za Moravskoslezský kraj (pro KÚ Moravskoslezského kraje).
- Seznam obcí s platnými územními plány a jejich změnami pro připojení k datovému modelu ÚAP ORP České Budějovice (pro OÚP MM České Budějovice).
- Seznam platné ÚPD pro 210 zadaných obcí (pro Výzkumný ústav vodohospodářský).
- Tabulkový přehled platné a rozpracované ÚPD a ÚPP všech obcí ČR (pro společnost EKOTOXA).

Výstup, dostupnost výstupu:

Webové aplikace *iLAS* a *iKAS* k on-line provozování systému evidence, balík úloh *SQLÚlohy* a *SQLSlužby* pro automatizované zpracování opakujících se úloh a správu databáze.

Ročenka 2014.

Metodika OÚP MMR pro postup orgánů územního plánování při evidenci územně plánovací činnosti... (aktualizována 12. 2. 2015).

Dostupné na [www: <http://www.uur.cz/default.asp?ID=90>](http://www.uur.cz/default.asp?ID=90) (ÚÚR > Územní plánování a stavební řád > Územní plánování > Evidence územně plánovací činnosti).

Využitelnost výstupu:

Výstupy úkolu jsou určeny veřejné správě (především orgánům územního plánování), odborné i ostatní veřejnosti.

Doporučení, která vyplývají z řešení úkolu:

Pokračovat v projektových a programovacích pracích na webových aplikacích *iLAS* a *iKAS*, správě dat a v neposlední řadě pak na balíku servisních úloh *SQLServis* a *SQLÚlohy*.

Kapacita ÚÚR:

Plánovaná: 3 500 hod.

Skutečná: 2 852 hod.

Zdůvodnění rozdílu:

Z plánované kapacity 3 500 hodin bylo vyčerpáno 2 853 hodin, tj. 81,5 %. Důvodem nižšího čerpání hodin byl odchod členky řešitelského týmu do důchodu koncem 3. čtvrtletí.

Náklady na:

OOV: 19 980 Kč

Smlouva o dílo: ---



Číslo úkolu:	A.4.02/ÚP
Název úkolu:	Portál územního plánování
Doba řešení:	leden – prosinec 2015
Charakter úkolu:	monitorování, zpracování dat, www informace
Zadavatel:	Odbor územního plánování MMR
Garant MMR:	Ing. Vladimír Voldřich
Garant ÚÚR:	Ing. arch. Hana Šimková, Ph.D.
Řešitelé:	Ing. arch. Zuzana Gajdíková, Ing. Petr Hladiš, Ing. Ludmila Rohrerová, Ing. arch. Naděžda Rozmanová
Konzultanti:	---
Oponenti:	---
Kooperace:	---

Cíl řešení úkolu a komentář k jeho dosažení:

Portál územního plánování (dále Portál ÚP), oficiální portál Ústavu územního rozvoje z oblasti územního plánování. Je v provozu od roku 2003. Cílem je vytvářet otevřený, průběžně aktualizovaný a bezpečný systém odkazů na relevantní informace v oboru územního plánování a územního rozvoje, vyplývajících jak z činností MMR a ÚÚR, tak externích zdrojů. Systém je určen pro subjekty státní správy, subjekty samosprávy, profesní a odbornou veřejnost.

Portál ÚP k prosinci 2015 obsahoval **3 154 URL adres** a dle údajů TOP listu (on-line počítadla a statistiky přístupů na stránky) ho navštívilo **526 369 návštěvníků** (od 23. 5. 2005), průměrná denní návštěvnost byla cca 200 návštěvníků (za rok 2015 je max. 323/den).

V období leden až prosinec 2015 se **navýšila návštěvnost Portálu ÚP o cca 26 %** oproti stejnému období v předcházejícím roce a v sekci Státní správa se Portál ÚP posunul **z cca 50. na 30. místo**.

Kontrola funkčnosti, aktuálnosti a správnosti odkazů na Portálu ÚP probíhala pololetně speciálním programem Xenu's Link Sleuth – ke dni 22. 6. 2015 a 7. 12. 2015.

V roce 2015 probíhala celoročně údržba a aktualizace nefunkčních a nesprávných odkazů ve všech sekcích a průběžné doplňování novými odkazy. Doplňovaly se nové sekce vyplývající z činnosti ÚÚR a MMR. Některé sekce se operativně měnily s ohledem na lepší přehlednost a orientaci v Portálu ÚP.

Informace o vývoji a všech činnostech na Portálu ÚP – viz záznamy z kontrolních dnů, které probíhají pololetně. Nejdůležitější informace:

- V průběhu roku 2015 došlo především ke změnám v sekcích „Teorie, metodiky“, „Dotace EU a ČR“, „Ostatní odkazy – Regionální politika“, „Obnova a rozvoj venkova“ a „Přístup s heslem“.
- V 1. pololetí 2015 byly aktualizovány odkazy na třetí úplnou aktualizaci územně analytických podkladů obcí s rozšířenou působností (ÚAP ORP) 2014, které obce prezentují na svých internetových stránkách. Dále byla doplňována sekce „Aktuální témata“ v návaznosti na schválení strategických dokumentů (zejména Politika územního rozvoje ČR, ve znění Aktualizace č. 1 a Politika architektury a stavební kultury České republiky).
- Ve 2. pololetí byly aktualizovány odkazy na třetí úplnou aktualizaci územně analytických podkladů krajů 2015, které prezentují na svých internetových stránkách. Dále byla doplňována sekce „Oborové informace o území – Bydlení, občanské vybavení, služby“, kde byly připraveny nové okruhy odkazů na jednotlivé funkční složky občanského vybavení a služeb. Nové odkazy také reagovaly na 20. celostátní konferenci o územním plánování a stavebním řádu v Ostravě a v neposlední řadě i na aktuální národní a evropské dotační programy podpory územně plánovací činnosti. O Portálu ÚP byl zpracován informační leták. V rámci propagace byl k dispozici na konferenci a současně byl s informačním dopisem zaslán všem úřadům územního plánování a krajům. Informace napomohly navýšení průběžné návštěvnosti Portálu ÚP.

Výstup, dostupnost výstupu:

Výstup: Webová stránka Portál územního plánování – <http://portal.uur.cz/>.

Dostupnost:

- Portál územního plánování – <http://portal.uur.cz/>
- Webové stránky Ústavu územního rozvoje – <http://www.uur.cz/>
- Webové stránky Ministerstva pro místní rozvoj ČR – <http://www.mmr.cz/cs/Stavebni-rad-a-bytova-politika/Uzemni-planovani-a-stavebni-rad/Kontakty-Odkazy>

Využitelnost výstupu:

Portál ÚP je určen pro veřejnou správu, odbornou i laickou veřejnost. Volně navazuje na Portál veřejné správy a na další příbuzné portály. Je vítán z důvodu snadného přístupu a vyhledávání. Portál ÚP dlouhodobě poskytuje aktuální a komplexní informace zejména z oblastí územního plánování, územního rozvoje, bydlení a regionální politiky.

Od roku 2009 je Portál ÚP součástí archivace webů Národní knihovny České republiky jako kvalitní zdroj, který by měl být uchován do budoucna a stát se součástí českého kulturního dědictví (společně s webovými stránkami ÚÚR).

Doporučení, která vyplývají z řešení úkolu:

Úkol by měl pokračovat v roce 2016. Patří mezi trvalé činnosti ÚÚR. Portál ÚP je třeba udržovat a doplňovat o nové informace. Rozvoj Portálu ÚP probíhá v souladu s požadavky Odboru územního plánování MMR a vztahuje se k podpoře hlavního zaměření – řešení problematiky územního plánování a územního rozvoje zejména v návaznosti na § 11 odst. 2 zákona č. 183/2006 Sb., o územním plánování a stavebním řádu (stavební zákon) a prováděcích a navazujících právních předpisů.

V roce 2016 by se práce na Portálu ÚP měly zaměřit mj. na aktualizaci a doplňování odkazů s důrazem na územní rozvoj, na sekce „Teorie, metodiky“, „Oborové informace o území“, „Vybrané pojmy územního plánování“, na kontrolu a aktualizaci ÚPP a ÚPD krajů a ÚPP a ÚPD obcí (4. úplná aktualizace ÚAP obcí má být pořízena do 31. 12. 2016), aktualizaci a doplňování sekce „Přístup s heslem“ (např. informativní materiály a připravované metodiky pro krajské úřady), aktualizaci a doplňování sekce „Druhy a fáze pořizování územně plánovací dokumentace“ (ZÚR, ÚP, RP) ve vazbě na právní předpisy, stanoviska a metodiky, otázky a odpovědi a doplňovat by se měla sekce „Aktuální témata“. Také by měl být založen systém automatizovaného rozesílání upozornění na nově zveřejněné informace na Portálu ÚP (např. hromadná zpráva s odkazem na Aktuality na Portálu ÚP).

Kapacita ÚÚR:

Plánovaná:	900 hod.
Skutečná:	867 hod.

Zdůvodnění rozdílu:

Plánovaná kapacita byla dodržena.

Náklady na:

OOV:	---
Smlouva o dílo:	---



Číslo úkolu:	A.4.3/ÚP
Název úkolu:	Územně analytické podklady pro územně plánovací činnost MMR – 1. etapa
Doba řešení:	červen - prosinec 2015
Charakter úkolu:	
Zadavatel:	Odbor územního plánování MMR
Garant MMR:	Ing. Roman Vodný, Ph.D.
Garant ÚÚR:	RNDr. Vladimíra Labounková
Řešitelé:	Mgr. Jan Drbušek, Ing. arch. Zdena Hladišová, CSc. (do 30. 9. 2015), Mgr. Marek Chmelař, Ing. Zdeňka Kučerová, Ing. Igor Kyselka, CSc., Ing. František Nantl, Ing. Alena Navrátilová (do 30. 6. 2015), Ing. Ludmila Rohrerová, Ing. arch. Naděžda Rozmanová, Ing. arch. Jaroslav Tušer, CSc.
Konzultanti:	---
Oponenti:	---
Kooperace:	Ing. Artim

Cíl řešení úkolu a komentář k jeho dosažení:

Založení databáze sledovaných jevů Územně analytických podkladů pro územně plánovací činnost MMR a její postupné naplňování.

Návrh struktury textové a grafické části a jejich postupné zpracovávání.

Výstup, dostupnost výstupu:

Přes intranet ÚÚR, plánováno zpřístupnění výstupů na webových stránkách MMR, příp. ÚÚR v průběhu roku 2016. Založená databáze je částečně naplněna daty a jsou zpracovány vybrané grafické výstupy. Pilotní kapitola textové části – *Ochrana přírody a krajiny, zemědělského půdního fondu a pozemků určených k plnění funkce lesa* je v konečné podobě připravena k zpracování připomínek MMR. Ostatní kapitoly textové části budou postupně rozpracovávány podle vzoru této kapitoly.

Využitelnost výstupu:

ÚAP na jednotlivých úrovních dle stavebního zákona jsou významným informačním zdrojem o území pro potřeby územního plánování. Jsou nezbytným podkladem pro pořizování územně plánovacích podkladů a dokumentací, ale též politiky územního rozvoje. Doposud však odbor územního plánování potřebnými ucelenými podklady nedisponoval.

Doporučení, která vyplývají z řešení úkolu:

Pokračovat v naplňování databáze sledovaných jevů a v přípravě prezentovatelných výstupů (textové a grafické části). Pro rok 2016 je v důsledku organizačních změn na ÚÚR počítáno se spojením tohoto úkolu s úkolem A.1.8/ÚP Politika územního rozvoje.

Kapacita ÚÚR:

Plánovaná:	2 500 hod.
Skutečná:	1 732 hod.

Zdůvodnění rozdílu:

Z plánované kapacity 2 500 hod bylo čerpáno celkem 1731 hodin. Vzhledem k tomu, že se jedná o nový úkol a vzhledem k rozmanitosti a rozsahu činností na tomto úkolu byla jen velmi těžce odhadnutelná předpokládaná kapacita čerpaných hodin.

Náklady na:

OOV:	9 600 Kč
Smlouva o dílo:	---

Číslo úkolu:	A.4.4/RP
Název úkolu:	Monitoring mikroregionů a podpora jejich rozvoje
Doba řešení:	leden - prosinec 2015
Charakter úkolu:	monitorování, zpracování dat, www informace
Zadavatel	Odbor rozvoje a strategie regionální politiky MMR
Garant MMR:	Ing. Josef Vlk, CSc.
Garant ÚÚR:	RNDr. Vladimíra Labounková
Řešitelé:	Mgr. Marek Chmelař, Ing. Igor Kyselka, Ing. Monika Nováková, Ing. Daniel Rychlý, Ing. arch. Hana Šimková, Ph.D.
Konzultanti:	---
Oponenti:	---
Kooperace:	---

Cíl řešení úkolu a komentář k jeho dosažení:

- *Provozování veřejně přístupné a pravidelně aktualizované databáze mikroregionů (DSO):*
 - Vedení a aktualizace databáze mikroregionů (DSO) prostřednictvím seznamu mikroregionů (Dobrovolných svazků obcí) z databáze RES ČSÚ, doplnění o pasporty nových mikroregionů a průběžná aktualizace pracovníkem ÚÚR. Jednorázové provedení kontroly celé databáze.
 - Zpracování vazeb mikroregionů (DSO) a MAS do databáze mikroregionů (DSO).
 - Zpracování grafických výstupů v podobě kartogramů a jejich prezentování na www stránkách ÚÚR.
- *Zorganizování VII. ročníku semináře k problematice mikroregionů pro zástupce obcí, dobrovolných svazků obcí - DSO a místních akčních skupin- MAS v termínu 22. - 23. 9. 2015 v Ostrožské Nové vsi:*

Seminář byl organizován ve spolupráci a pod záštitou MMR a ve spolupráci s Místní akční skupinou Horňácko a Ostrožsko z.s. a byl zaměřen na příklady dobré praxe fungování mikroregionů a realizovaných projektů a byl doplněn dvěma doprovodnými odbornými exkurzemi. Seminář byl původně plánován ve specifikaci úkolu na měsíc duben-květen. Vzhledem k časovým možnostem garanta a dalších zástupců MMR se však konal až v měsíci září. Prezentace ze setkání mikroregionů a informace o exkurzích jsou k dispozici na webu ÚÚR na adrese <http://www.uur.cz/default.asp?ID=4768>.
- *Zajištění podpory webové aplikace tvorby programů rozvoje obcí a provozování databáze rozvojových dokumentů obcí Obcepro:*
 - Technické zabezpečení provozu on-line aplikace, která podporuje obce při tvorbě Programu rozvoje obce (PRO).
 - Zajištění poradenské činnosti a technické podpory uživatelům aplikace.

Výstup, dostupnost výstupu:

- Aktualizovaná databáze mikroregionů na WWW stránkách UUR na adrese <http://www.uur.cz/default.asp?ID=3780>
- Grafické výstupy z databáze mikroregionů jsou umístěny na WWW stránky ÚÚR na adrese <http://www.uur.cz/default.asp?ID=4924>.
- Prezentace ze setkání mikroregionů a informace o exkurzích jsou k dispozici na webu ÚÚR na adrese <http://www.uur.cz/default.asp?ID=4768>.
- Aplikace ObcePRO: <http://www.obcepro.cz/>

Využitelnost výstupu:

Provozování a aktualizace veřejně přístupné databáze mikroregionů (DSO) - databáze je zdrojem informací o mikroregionech (DSO) v ČR pro různé uživatele. Doplněkem databáze je přehled Místních akčních skupin (MAS). Aktualizovaná databáze kontaktů je využívána k zasílání informačních materiálů a vzájemné komunikaci.

VII. ročník semináře k problematice mikroregionů pro zástupce DSO, obcí a MAS - zprostředkoval účastníkům aktuální informace o možnostech podpory jejich rozvoje a zkušenosti vyplývající z již realizovaných úspěšných projektů na úrovni DSO a MAS. Informace o projektu a webové aplikaci pro podporu strategického řízení rozvoje obcí ObcePRO a další metodická doporučení podali zástupci Ministerstva pro místní rozvoj, a dalších institucí a odborných pracovišť. Výstupy ze semináře-jednotlivé referáty a fotodokumentace jsou umístěny na www stránkách UUR.

Aplikace ObcePRO - je zaměřena na elektronickou metodickou podporu tvorby rozvojových dokumentů obcí, má pomoci obcím s tvorbou vlastních strategických rozvojových dokumentů tzv. programů rozvoje obce, a také slouží jako nástroj pro jednoduché a efektivní vyhodnocení plnění rozvojových dokumentů a zachycení dopadů realizovaných aktivit.



Doporučení, která vyplývají z řešení úkolu:

V roce 2016 bude úkol řešen nejen v období leden-březen 2016. V tomto období

- bude pokračovat průběžná aktualizace a údržba pasportů v databázi mikroregionů ČR.
- bude pokračovat poradenská činnost pro obce v rámci webová aplikace tvorby programů rozvoje obcí OBCEPRO.

Úkol - vytvořená databáze i další výstupy budou předány předávacím protokolem na MMR.

Kapacita ÚÚR:

Plánovaná: 1 700 hod.

Skutečná: 1 380 hod.

Zdůvodnění rozdílu:

Důvodem rozdílu byla zejména obtížná odhadnutelnost přesného počtu hodin při rozsahu činností na tomto úkolu a rovněž práce na jiných prioritních úkolech ÚÚR. Řešení úkolu probíhalo v souladu se zadávacím listem a upřesněním v zápisech z jednotlivých kontrolních dnů.

Náklady na:

OOV: ---

Smlouva o dílo: ---

Číslo úkolu:	A.4.05/RP
Název úkolu:	Monitoring průměrných cen budované dopravní a technické infrastruktury
Doba řešení:	srpen – prosinec 2015
Charakter úkolu:	monitorování, zpracování dat, www informace
Zadavatel:	Odbor regionální politiky MMR
Garant MMR:	Ing. Josef Vlk, CSc.
Garant ÚÚR:	Ing. arch. Hana Šimková, Ph.D.
Řešitelé:	---
Konzultanti:	---
Oponenti:	---
Kooperace:	AQUATIS, a. s., Brno, RTS, a. s., Brno, Ing. arch. Hana Halasová

Cíl řešení úkolu a komentář k jeho dosažení:

Důvodem zadání úkolu je podpora rozvoje regionů na úrovni obcí. MMR tímto úkolem naplňuje požadavek zabezpečit na úrovni dotčených správních orgánů koordinaci a realizaci Strategie regionálního rozvoje ČR, která je zpracovávána v návaznosti na zákon č. 248/2000 Sb., o podpoře regionálního rozvoje.

Výstup úkolu – ceny zemních prací a budované infrastruktury – podpoří i rozhodovací procesy vedení obcí při přípravě a posuzování investičních akcí v rámci dotačních titulů ORP.

Cílem úkolu je poskytnout managementu obcí orientační informace o cenách budované infrastruktury s cílem usnadnit rozhodovací činnost při investiční činnosti v obcích, ale také např. při posuzování reálnosti vymezení nových zastavitelných ploch.

Podkladem pro zpracování rozpočtových cen byly rozpočtové ukazatele a ceny stavebních prací, které poskytly jednak organizace zaměřené na rozpočtování, projektování a realizaci – RTS, a. s., Brno, AQUATIS, a. s., Brno – jednak ceny, které vychází ze zákona o oceňování majetku – vyhlášky Ministerstva financí č. 441/2013 Sb., k provedení zákona o oceňování majetku (oceňovací vyhlášky), ve znění vyhlášky č. 199/2014 Sb. a o některých ustanoveních zákona č. 151/1997 Sb., o oceňování majetku a o změně některých zákonů (zákon o oceňování majetku), ve znění pozdějších předpisů – a ceníků ÚRS Praha, a. s.

Výstup, dostupnost výstupu:

- Internetová forma – příručka zveřejněná formou internetové prezentace: Ústav územního rozvoje – Publikáční činnost a knihovna – Internetové prezentace – Průměrné ceny dopravní a technické infrastruktury – <http://www.uur.cz/default.asp?ID=899>;
- Tištěná forma + CD – dle požadavků garanta MMR.

Využitelnost výstupu:

Přínosy publikace – úspora nákladů při investiční činnosti v obcích a údržbě veřejných prostor. Publikace je velice kladně hodnocena a obcemi žádána.

Doporučení, která vyplývají z řešení úkolu:

Publikace se zpracovává od roku 2003, byla ukončena v roce 2012. V roce 2015 byl vznesen požadavek MMR na pokračování úkolu. Aktualizace za rok 2015 bude připravena ke zveřejnění v březnu 2016.

Kapacita ÚÚR:

Plánovaná:	850 hod.
Skutečná:	152 hod.

Zdůvodnění rozdílu:

Kapacita byla plánována na celé řešení úkolu do 03/2016. V první etapě bylo čerpáno pouze 152 hod. na zajištění aktualizovaných ukazatelů, administrativní záležitosti, kooperace a návrh grafické úpravy publikace. Úkol bude pokračovat druhou etapou leden až březen 2016.

Náklady na:

OOV:	1 500 Kč
Smlouva o dílo:	89 995 Kč



Číslo úkolu:	A.4.10/ÚP
Název úkolu:	Dotazníkové šetření a podklady pro analýzu stavu na úseku ÚP a SŘ – úřady ÚP a OÚP
Doba řešení:	leden - prosinec 2015
Charakter úkolu:	trvalá činnost
Zadavatel	Odbor územního plánování MMR
Garant MMR:	Ing. Vladimír Voldřich
Garant ÚÚR:	Ing. Michal Artim
Řešitelé:	Ing. arch. Zdenka Hladišová, CSc. (do 30. 9. 2015), Mgr. Marek Chmelař, Ing. Monika Nováková
Konzultanti:	---
Oponenti:	---
Kooperace:	Ing. arch. Zdenka Hladišová, CSc.

Cíl řešení úkolu a komentář k jeho dosažení:

Úkol byl zadán na základě usnesení vlády ČR ze dne 19. října 2011 č. 774/2011 k materiálu Analýza stavu na úseku stavebního řádu a územního plánování, kterým bylo uloženo ministru pro místní rozvoj v bodě II/1:

- zpracovávat vždy za uplynulý kalendářní rok dotazníkové šetření výkonu činnosti krajských úřadů, Magistrátu hlavního města Prahy, úřadů územního plánování a obecních stavebních úřadů, a to do 31. března následujícího kalendářního roku,
- zpracovat analýzu stavu na úseku územního plánování a stavebního řádu na základě dotazníkového šetření a vyhodnocení daného úseku krajskými úřady a Magistrátem hlavního města Prahy a předložit tuto analýzu vládě do 31. ledna 2013 a následně pak každý třetí rok ke dni 30. června.

Cílem řešení je periodické zajišťování, vyhodnocování a evidence výkonů úřadů v gesci MMR ve vazbě na UV č. 774/2011.

Předmětem řešení je dotazníkové šetření a podklady pro Analýzu (tabulky, grafy a kartogramy).

Výsledkem řešení je soubor dat uložených v databázi prostřednictvím webové aplikace, dále pak podklady pro Analýzu specifikované MMR a publikované na webu ÚÚR.

Dotazníkové šetření proběhlo na základě dopisu OÚP MMR rozeslaného na krajské úřady a Magistrát města Prahy dne 16. 1. 2015. Dotazníky byly respondentům zpřístupněny k 30. 1. 2015. Řádný termín šetření byl od 2. 2. 2015 do 13. 2. 2015. Dotazníkové šetření bylo ukončeno po urgencích respondentů 23. 4. 2015.

Zpracování a zveřejnění sumárních dat dotazníků na www v první verzi proběhlo k 1. 4. 2015. Poslední verze byla publikována 11. 5. 2014.

Zpracování a zveřejnění statistických úloh na www (sumární data doplněná grafy a kartogramy) bylo splněno k 10. 6. 2015.

V srpnu proběhla úprava struktury webových stránek dle požadavků OÚP MMR.

Průběžně a zejména pak v prosinci proběhlo další zpracování statistických dat dle požadavků OSŘ MMR:

- Tabulkové přehledy: Počet platné ÚPD dle krajů, ÚPD, kterou vydaly obce v letech 2008-2014, Přezkum ÚPD a změn ÚPD KÚ podle správního řádu a Přezkumné řízení vedené KÚ podle správního řádu pro sledované roky 2012, 2013, 2014 (pro OÚP MMR).
- Kartogramy: Počet pracovních úvazků úředníků splňujících kvalifikační požadavky pro výkon územně plánovací činnosti a Počet obcí ve správním území ORP, které nemají platný územní plán nebo mají platný územní plán pořízený před 1. 1. 2007 a dosud neupravený podle platného SZ (pro OÚP MMR).
- Seznam prvoinstančních SÚ za rok 2014, včetně kontaktních osob a vedoucích pracovníků (pro OSŘ MMR).
- Tabulkový přehled personálního obsazení SÚ (osoby a pracovní úvazky) za rok 2014 (pro OSŘ MMR).
- Adjustovaný komplet tabulek a grafů dokumentu Analýza stavu na úseku územního plánování a stavebního řádu „Analýza 2012-2014“ kapitola 3 Analýza stavu na úseku stavebního řádu (pro OSŘ MMR).

Výstup, dostupnost výstupu:

Souhrnné datové výstupy z dotazníků, výstupy ze statistických úloh (tabulky, grafy a kartogramy) za rok 2014 <http://www.uur.cz/default.asp?ID=4773> .

On-line aplikace Dotazníky <http://dotazniky.uur.cz> .

Využitelnost výstupu:

Výsledkem řešení úkolu je podklad pro *Analýzu stavu na úseku územního plánování a stavebního řádu*, jejíž zpracování bylo uloženo ministru pro místní rozvoj usnesením vlády č. 774/2011 a která má být předložena vládě do 30. 6. 2016. Podklad je dále využitelný ke zlepšení kontrolní a dozorové činnosti MMR, KÚ, Magistrátu hl. m. Prahy a magistrátů územně členěných statutárních měst, která přenesla výkon státní správy na úseku stavebního řádu na městské části nebo městské obvody.

Doporučení, která vyplývají z řešení úkolu:

S ohledem na usnesení vlády ČR ze dne 19. října 2011 č. 774/2011 k materiálu *Analýza stavu na úseku stavebního řádu a územního plánování* pokračovat v řešení úkolu.

Kapacita ÚÚR:

Plánovaná:	1 200 hod.
Skutečná:	1 202 hod.

Zdůvodnění rozdílu:

Plánovaná kapacita byla dodržena

Náklady na:

OOV:	9 990 Kč
Smlouva o dílo:	---



Číslo úkolu:	A.4.13/SŘ
Název úkolu:	Systém stavebně technické prevence
Doba řešení:	leden - prosinec 2015
Charakter úkolu:	monitorování, zpracování dat, www informace
Zadavatel	Odbor stavebního řádu MMR
Garant MMR:	Ing. Žanet Hadžič
Garant ÚÚR:	Ing. Dana Pleskačová
Řešitelé:	Ing. arch. Zdenka Hladišová, CSc. (do 30. 9. 2015), Ing. Dana Chlupová, Ing. Daniel Rychlý
Konzultanti:	stavební úřady, MO, MPO, MSp, MD, MZe, Úřad pro civilní letectví, Drážní úřad, Český báňský úřad
Oponenti:	---
Kooperace:	---

Cíl řešení úkolu a komentář k jeho dosažení:

Cílem řešení úkolu je provoz, aktualizace a další vývoj Systému stavebně technické prevence (SSTP), údržba databáze a vývoj aplikací pro správu systému. Na počátku roku v rámci testovacího provozu systému rozšířeného o speciální, vojenské a jiné SÚ byli postupně kontaktováni pověřeni pracovníci nově zapojených SÚ (prvoinstančních a odvolacích) s žádostí o testování správného přidělení přístupových práv a funkčnosti systému. Od března 2015 byl pro všechny zapojené SÚ spuštěn ostrý provoz systému, který byl průběžně dolaďován a byla kontrolována funkčnost vzájemného propojení systému s daty SuperMatice. Pověření pracovníci obecných SÚ byli informováni o rozšíření systému a o změnách, které z tohoto rozšíření vyplývají. Průběžně byly také prováděny projektové a programovací práce související s údržbou, vývojem a rozšiřováním systému, byla prováděna správa dat a řešení úloh souvisejících s výstupy dat webové aplikace iSSTP. V průběhu roku byly také poskytovány konzultace uživatelům systému.

Výstup, dostupnost výstupu:

Uživatelská příručka verze 1.05 – je dostupná u zpracovatele, v digitálním archivu ÚÚR. Webová aplikace iSSTP k on-line provozování *Systému stavebně technické prevence*: <http://www.uur.cz/isstp>.

Podání *Oznámení události*: <http://www.uur.cz/isstp/Oznameni2015.aspx>.

Základní informace o SSTP: <http://www.uur.cz/?id=3877>.

Využitelnost výstupu:

Informačních výstupů z databáze SSTP bude využito jako podkladu pro:

- vyhodnocování příčin havárií staveb,
- případné navrhování úprav stavebního zákona a jeho prováděcích předpisů, zejména obecných požadavků na výstavbu,
- podněty k úpravě Českých technických norem,
- návrh opatření k zabránění opakování vad ve výstavbě,
- návrh na úpravy staveb, částí staveb, funkčních dílů staveb, prvků a stavebních výrobků,
- návrh k úpravě certifikace stavebních výrobků,
- návrh jiných stavebně technických opatření.

Výstupy úkolu jsou také v omezeném rozsahu určeny veřejné správě (především stavebním úřadům), odborné i ostatní veřejnosti.

Doporučení, která vyplývají z řešení úkolu:

Pokračovat ve správě dat, v projektových a programovacích pracích na webové aplikaci iSSTP a v konzultacích s externími odborníky. Případně pokračovat ve vkládání získaných údajů o vadách, poruchách a haváriích do systému.

Kapacita ÚÚR:

Plánovaná: 4 500 hod.

Skutečná: 4 242 hod.

Zdůvodnění rozdílu:

Plánovaná kapacita byla dodržena

Náklady na:

OOV: ---

Smlouva o dílo: ---

Číslo úkolu:	A.4.15/SŘ
Název úkolu:	Dotazníkové šetření a podklady pro analýzu stavu na úseku ÚP a SŘ – speciální stavební úřady
Doba řešení:	leden – prosinec 2015
Charakter úkolu:	trvalá činnost
Zadavatel	Odbor územního plánování MMR
Garant MMR:	Mgr. Marie Pokorná
Garant ÚÚR:	Ing. Monika Nováková
Řešitelé:	Ing. Michal Artim, Ing. arch. Zdenka Hladišová, CSc. (do 30. 9. 2015), Mgr. Marek Chmelař
Konzultanti:	---
Oponenti:	---
Kooperace:	---

Cíl řešení úkolu a komentář k jeho dosažení:

Úkol je zadáván na základě usnesení vlády ČR ze dne 19. října 2011 č. 774/2011. Týká se Analýzy stavu na úseku stavebního řádu a územního plánování, kterým bylo uloženo ministru pro místní rozvoj ve spolupráci s ministry dopravy a zemědělství v bodě II/2:

- provést vždy za uplynulý kalendářní rok dotazníkové šetření výkonu činnosti speciálních stavebních úřadů (SÚ), a to do 31. března následujícího kalendářního roku,
- na základě dotazníkového šetření zpracovat sumární data z dotazníků a zveřejnit je na www,
- zpracovat statistické výstupy, týkající činnosti stavebních úřadů speciálních staveb a zveřejnit je na www.

Cílem řešení je zabezpečení podkladů o výkonu činnosti speciálních stavebních úřadů pro Analýzu stavu na úseku územního plánování a stavebního řádu. Periodicky zajišťovat, vyhodnocovat a evidovat výkon úřadů v gesci MMR ve vazbě na UV č. 774/2001 k materiálu Analýza stavu na úseku územního plánování a stavebního řádu. Zpracovávat statistická data dle operativních požadavků MMR a dalších orgánů státní správy. Předmětem řešení je dotazníkové šetření a podklady pro Analýzu (tabulky, grafy a kartogramy).

Dotazníkové šetření se uskutečnilo v prvním pololetí 2015. Po urgenčních dopisech MMR proběhlo ještě telefonické doplňkové šetření. Vyplněnost u speciálních stavebních úřadů v kompetenci vodoprávního úřadu tak byla 100%, ze speciálních stavebních úřadů pro dopravní stavby nevyplnili dva respondenti.

Sumární data a statistické úlohy byly zpracovány a postupně zveřejněny ve druhém pololetí roku 2015.

Na základě požadavků MMR a dalších orgánů státní správy, byly v roce 2015 zpracovány i dílčí analýzy, týkající se činnosti stavebních úřadů a aktualizované adresáře dotčených úřadů. Pro tyto operativní úkoly byla využita data z dotazníkových šetření provedených v letech 2012 - 2014 pro Analýzu stavu na úseku stavebního řádu a územního plánování.

Výstup, dostupnost výstupu:

Výsledkem řešení je soubor dat, uložených v databázi prostřednictvím webové aplikace, dále pak podklady pro Analýzu specifikované MMR a publikované na webu ÚÚR, ve formě tabulek, grafů a kartogramů.

Souhrnné datové výstupy z dotazníků a ze statistických úloh za rok 2014 jsou dostupné na:

<http://www.uur.cz/default.asp?ID=4786> (spec. SÚ pro dopravní stavby),

<http://www.uur.cz/default.asp?ID=4789> (spec. SÚ vodoprávní).

Makety dotazníků pro dotazníkové šetření jsou uloženy u garanta úkolu a v archivu ÚÚR.

Využitelnost výstupu:

Souhrnné datové výstupy a výstupy ze statistických úloh slouží pro zpracování Analýzy na úseku územního plánování a stavebního řádu nebo operativních dílčích analýz a jsou podkladem pro zlepšení kontrolní a dozorové činnosti MMR, MD, MZe, KÚ a Magistrátu hl. m. Prahy.

Doporučení, která vyplývají z řešení úkolu:

Pokračovat v řešení úkolu, s ohledem na usnesení vlády ČR ze dne 19. října 2011 č. 744/2011 k materiálu Analýza stavu na úseku stavebního řádu a územního plánování.



Kapacita ÚÚR:

Plánovaná: 1 450 hod.
Skutečná: 985 hod.

Zdůvodnění rozdílu:

Nedočerpání kapacity bylo způsobeno pouze částečným zpracováním kartogramů z důvodu chybějících mapových podkladů.

Náklady na:

OOV: ---
Smlouva o dílo: ---

Číslo úkolu:	B.1/CR
Název úkolu:	Zásady pro infrastrukturu udržitelného cestovního ruchu v Karpatech na území ČR v kontextu s potenciálem území
Doba řešení:	leden – prosinec 2015
Charakter úkolu:	tematický úkol
Zadavatel:	Odbor cestovního ruchu MMR
Garant MMR:	Ing. Rostislav Hošek (do 31. 7. 2015), Ing. Jiří Voves (od 1. 8. 2015)
Garant ÚÚR:	Ing. Igor Kyselka, CSc.
Řešitelé:	Mgr. Jan Drbušek, Ing. Zdeňka Kučerová, RNDr. Vladimíra Labounková, Ing. Ludmila Rohrerová, Ing. arch. Naděžda Rozmanová
Konzultanti:	---
Oponenti:	---
Kooperace:	RNDr. Jan Bína, CSc., Bc. David Líčeník

Cíl řešení úkolu a komentář k jeho dosažení:

Česká republika předsedá v letech 2014 – 2017 Karpatské úmluvě. Jednou z významných priorit tohoto předsednictví je udržitelný cestovní ruch. Cílem úkolu bylo identifikovat a zhodnotit vhodné podmínky pro rozvoj udržitelného cestovního ruchu při optimálním využití rozmanitého přírodního i kulturního potenciálu území Karpat v ČR. Přesněji řečeno – získat představu o potenciálu a stavu infrastruktury geomorfologicky vymezeného území Karpat respektujícího hranice obcí pro různé formy cestovního ruchu a zmapovat běžící projekty i nové záměry iniciované zejména místními a regionálními aktéry. Pro zhodnocení současného stavu potenciálu a turistické infrastruktury území byla zpracována Srovnávací analýza potenciálu a infrastruktury cestovního ruchu v oblasti Karpat v České republice. Ta byla upřesněna a aktualizována zpracováním Zásobníku projektů, který byl sestaven na základě písemného i ústního průzkumu záměrů a plánů na pokračování stávajících projektů cestovního ruchu ze strany jeho nejčastějších aktérů – tedy odborů cestovního ruchu příslušných krajských úřadů, regionálních cestovních agentur, místních akčních skupin i dobrovolných svazků obcí. Zásobník byl sestaven dle krajů i jednotlivých subjektů (zejména místních akčních skupin) a dále dle charakteru (priorit) projektů. Dle tohoto přehledu projektů mohou pak řídicí orgány (MMR) lépe nastavit priority podpory cestovního ruchu.

Výstup, dostupnost výstupu:

Výstupem úkolu je publikace „Cestovní ruch v Karpatech v ČR - Souhrnná zpráva“, která poskytuje přehledné informace o potenciálu rozvoje cestovního ruchu v české části Karpat, jeho využití, možnostech dalšího rozvoje, uvažovaných projektových záměrech i představení možností pro jejich realizaci. Publikace včetně příloh je dostupná na <http://www.uur.cz/default.asp?ID=4922>

Využitelnost výstupu:

Publikace může být následně využita při zasedání „Pracovní skupiny pro udržitelný rozvoj cestovního ruchu Karpatské úmluvy“. Případně výstup může být využíván vzdělávacími institucemi i studenty v rámci výuky udržitelného cestovního ruchu

Doporučení, která vyplývají z řešení úkolu:

Obsah publikace, způsob zpracování srovnávací analýzy potenciálu a infrastruktury cestovního ruchu i způsob naplňování a konečný obsah Zásobníku projektů cestovního ruchu v Karpatech by měly být projednány jak na národním, tak i na mezinárodním zasedání „Pracovní skupiny pro udržitelný rozvoj cestovního ruchu Karpatské úmluvy“ pro případné použití těchto postupů v dalších smluvních státech.

Kapacita ÚÚR:

Plánovaná:	1 450 hod.
Skutečná:	1 446 hod.

Zdůvodnění rozdílu:

Plánovaná kapacita byla dodržena

Náklady na:

OOV:	9 000 Kč
Smlouva o dílo:	25 000 Kč



Číslo úkolu:	B.2/CR
Název úkolu:	Mapa projektů Národního programu podpory cestovního ruchu
Doba řešení:	leden – prosinec 2015
Charakter úkolu:	tematický úkol
Zadavatel	Odbor cestovního ruchu MMR
Garant MMR:	Ing. Bohuslav Dvořák
Garant ÚÚR:	Ing. arch. Zuzana Gajdíková
Řešitelé:	Mgr. Jan Drbušek, Mgr. Marek Chmelař, Ing. arch. Hana Šimková, Ph.D.
Konzultanti:	---
Oponenti:	---
Kooperace:	---

Cíl řešení úkolu a komentář k jeho dosažení:

Národní program podpory cestovního ruchu (NPPCR) je dotační titul financovaný ze státního rozpočtu.

Cílem úkolu je zanést místa realizace projektů, financovaných z tohoto dotačního titulu, do mapy ČR a zároveň vytvořit doplňkovou publikaci k těmto zrealizovaným projektům.

Pozn.: Na začátku roku 2015 byl úkol pozastaven. Zadávací list a specifikace k úkolu byly podepsány na konci dubna. Vlastní práce na úkolu začaly začátkem května.

Výstup, dostupnost výstupu:

Výstupem je:

- *Mapa projektů* se zaznačenými místy zrealizovaných projektů, které byly v dotačním programu podpořeny (období 2010–2014).

- *Doplňková publikace* zpracována jako „katalog“ obsahující informaci o jednotlivých projektech (název akce, místo realizace, stručný popis výstupů, foto, umístění v mapě,...). Součástí publikace je také textová část popisující způsob řešení úkolu, zejména způsob rozdělení projektů dle klíčových parametrů. Pro rychlou orientaci a přehled v projektech je součástí publikace také tabulkový souhrn, rozdělující projekty podle jednotlivých let, výše finančních nákladů a místa realizace.

Výstupy jsou zpracovány v elektronické podobě a jsou k dispozici u garanta ÚÚR a garanta MMR.

Využitelnost výstupu:

Výstupy tohoto úkolu jsou podkladem pro závěrečné vyhodnocení a zhodnocení Národního programu podpory cestovního ruchu v letech 2010–2014.

Přínosem zpracování úkolu bude lepší zacílení lokalit pro rozvoj cestovního ruchu, prezentace programu, zpětná vazba programu a přehled o vynaložených finančních prostředcích.

Doporučení, která vyplývají z řešení úkolu:

Dotace z Národního programu podpory cestovního ruchu je poskytována i v roce 2015 a 2016. Z hlediska přínosu úkolu je vhodné, aby byla tato mapa a publikace aktualizována a doplněna o aktuální seznam projektů, vč. informací o nich.

Kapacita ÚÚR:

Plánovaná:	800 hod.
Skutečná:	764 hod.

Zdůvodnění rozdílů:

Plánovaná kapacita byla dodržena

Náklady na:

OOV:	---
Smlouva o dílo:	---

Číslo úkolu:	B.3/ÚP
Název úkolu:	Metodická pomoc žadatelům o dotaci z SC 3.3 IROP
Doba řešení:	leden – prosinec 2015
Charakter úkolu:	tematický úkol
Zadavatel	Odbor územního plánování MMR
Garant MMR:	Ing. Ilona Kunešová
Garant ÚÚR:	Mgr. Jan Drbušek
Řešitelé:	Ing. arch. Pavla Balabánová, CSc., Tamara Blatová, DiS., Mgr. Marek Chmelař, Ing. Zdeňka Kučerová, RNDr. Vladimíra Labounková, Ing. František Nantl
Konzultanti:	---
Oponenti:	---
Kooperace:	---

Cíl řešení úkolu a komentář k jeho dosažení:

Cílem úkolu je zabezpečení poradenské činnosti pro žadatele o dotaci z IROPu a Národního programu Podpora územně plánovací činnosti obcí, propagační činnost k specifickému cíli 3.3 IROP, vedení databáze konzultací, podpora pro vnitřní potřebu MMR. V průběhu roku byly vypracovány a aktualizovány Seznamy územní dimenze dle jednotlivých podporovaných aktivit.

Výstup, dostupnost výstupu:

Seznamy územní dimenze dle podporovaných aktivit, které je dostupný u garanta úkolu ÚÚR a garantky úkolu MMR, propagační materiály distribuované na 20. celostátní konferenci o územním plánování a stavebním řádu.

Využitelnost výstupu:

Výstup slouží pro vnitřní potřebu MMR k zacílení podpory dotací z IROPu, specifického cíle 3.3 Podpora pořizování a uplatňování dokumentů územního rozvoje a Národního programu Podpora územně plánovací činnosti obcí.

Doporučení, která vyplývají z řešení úkolu:

Kapacita ÚÚR:

Plánovaná:	1 200 hod.
Skutečná:	1 106 hod.

Zdůvodnění rozdílu:

Plánovaná kapacita byla dodržena

Náklady na:

OOV:	---
Smlouva o dílo:	---



Číslo úkolu:	B.4/ÚP
Název úkolu:	Návrh obsahového zaměření územní studie krajiny na úrovni kraje
Doba řešení:	leden – únor 2015 (úkol byl v únoru 2015 z rozhodnutí OÚP MMR ukončen)
Charakter úkolu:	tematický úkol
Zadavatel:	Odbor územního plánování MMR
Garant MMR:	Ing. arch. Josef Morkus, Ph.D.
Garant ÚÚR:	Ing. arch. Pavla Balabánová
Řešitelé:	Ing. arch. Zuzana Gajdíkova, RNDr. Vladimíra Labounková, Ing. Igor Kyselka, CSc.
Konzultanti:	---
Oponenti:	---
Kooperace:	---

Cíl řešení úkolu a komentář k jeho dosažení:

Zpracování návrhu obsahového zaměření územních studií krajiny na úrovni krajů.

Výstup, dostupnost výstupu:

Rozpracované podklady k úkolu jsou uloženy u zpracovatele v archivu ÚÚR.

Využitelnost výstupu:

Úkol byl z rozhodnutí OÚP MMR zrušen.

Doporučení, která vyplývají z řešení úkolu:

Úkol byl z rozhodnutí OÚP MMR zrušen.

Kapacita ÚÚR:

Plánovaná:	700 hod.
Skutečná:	142 hod.

Zdůvodnění rozdílu:

Na základě požadavku OÚP MMR byly práce na metodice „Návrh obsahového zaměření územní studie krajiny na úrovni kraje“ pozastaveny. Následně byl úkol zrušen. Bylo tak učiněno vzhledem k žádosti pracovníků Evropské komise, aby alokace v rámci programu IROP byla územně koncentrována na úroveň ORP, nikoliv na úroveň krajů.

Náklady na:

OOV:	---
Smlouva o dílo:	---

Číslo úkolu:	B.5/ÚP
Název úkolu:	Spolupráce na novelizaci prováděcích vyhlášek k SZ
Doba řešení:	červenec – prosinec 2015
Charakter úkolu:	tematický úkol
Zadavatel	Odbor územního plánování MMR
Garant MMR:	Mgr. Pavel Machata
Garant ÚÚR:	Ing. arch. Pavla Balabánová
Řešitelé:	Ing. arch. Naděžda Rozmanová
Konzultanti:	---
Oponenti:	---
Kooperace:	---

Cíl řešení úkolu a komentář k jeho dosažení:

Cílem úkolu bylo zpracovat podněty pro možný návrh změn ve vyhlášce č. 500/2006 Sb., o územně analytických podkladech, územně plánovací dokumentaci a způsobu evidence územně plánovací činnosti, ve znění vyhlášky č. 458/2012 Sb. a ve vyhlášce č. 501/2006 Sb., o obecných požadavcích na využívání území, ve znění pozdějších předpisů.

Výstup, dostupnost výstupu:

Náměty na změny vyhlášky č. 500/2006 Sb. a vyhlášky č. 501/2006 Sb. Náměty jsou dostupné u zadavatele úkolu a v digitálním archivu ÚÚR.

Využitelnost výstupu:

Jedná se o podklady a návrhy pro metodickou a legislativní činnost ministerstva.

Doporučení, která vyplývají z řešení úkolu:

Řešitelé v souladu se zadáním předali zadavateli náměty na provedení změn ve vyhlášce č. 500/2006 Sb. a ve vyhlášce č. 501/2006 Sb. v návaznosti na připravovanou novelu stavebního zákona. Náměty na změny v prováděcích vyhláškách budou, jako doporučení, využity při zpracování legislativních návrhů v návaznosti na připravovanou novelu stavebního zákona.

Kapacita ÚÚR:

Plánovaná: 200 hod.
Skutečná: 32 hod.

Zdůvodnění rozdílu:

Řešitelé v souladu se zadáním předali zadavateli náměty na provedení změn ve vyhláškách. Další požadavky v rámci řešení úkolu zadavatel neuplatnil.

Náklady na:

OOV: ---
Smlouva o dílo: ---



Číslo úkolu:	B.8/BP
Název úkolu:	Rezidenční brownfields – zanedbané bytové domy
Doba řešení:	leden – prosinec 2015
Charakter úkolu:	tematický úkol
Zadavatel	Odbor politiky bydlení MMR
Garant MMR:	Ing. arch. Petr Věrtelář
Garant ÚÚR:	Ing. arch. Milada Chroboczková
Řešitelé:	Mgr. Jan Drbušek, ing. František Nantl, Ing. arch. Hana Šimková, Ph.D.
Konzultanti:	---
Oponenti:	---
Kooperace:	---

Cíl řešení úkolu a komentář k jeho dosažení:

Cílem úkolu bylo získat informace, zda a kde existují zanedbané bytové domy v územích strukturálně postižených regionů, kde v důsledku socioekonomického vývoje došlo k odlivu obyvatel z některých lokalit, zejména postižených nezaměstnaností. Šetření probíhalo ve čtyřech krajích ČR (Karlovarském, Libereckém, Moravskoslezském a Ústeckém). Na základě studia dostupných podkladů, obsahujících údaje o zanedbaných bytových domech a o sociálně vyloučených lokalitách, byly vytipovány lokality, kde bylo možno zanedbané bytové domy očekávat. Města a obce s těmito lokalitami byly obeslány dotazníkem směřujícím k získání informací o stavu objektů, jejich obydlenosti, vlastnictví apod. Následně z nich bylo vybráno několik pro místní šetření spojené s terénním průzkumem a řízeným rozhovorem s představiteli obcí. Cílem bylo zjistit, jaké mají města a obce možnosti při řešení problémů se zanedbanými domy a představy o charakteru finanční pomoci při řešení této problematiky. Na základě vyhodnocení všech získaných údajů byla zpracována závěrečná zpráva.

Výstup, dostupnost výstupu:

Závěrečná zpráva v listinné podobě a na CD byla předána garantovi na Odbor politiky bydlení MMR.

Využitelnost výstupu:

Výstup bude využíván zadavatelem jako podkladový materiál při plnění úkolů vyplývajících z Koncepce bydlení ČR do roku 2020 a při přípravě dokumentací dotačních titulů na podporu bydlení a na podporu revitalizace území.

Doporučení, která vyplývají z řešení úkolu:

Pokračovat v úkolu s podrobnějším vyhodnocením situace s rezidenčními brownfields, využitelnosti ploch po jejich asanaci a vytvoření podkladu pro stanovení podmínek pro dotace, a to nejen v sociálně vyloučených lokalitách.

Zabývat se problematikou potřebných legislativních úprav pro usnadnění a zejména urychlení možnosti řešení problémů se zanedbanými domy, které jsou v soukromém vlastnictví, v případě, že se o ně majitel nestará a zejména pokud nemá sám zájem problémy s nimi spojené řešit.

Kapacita ÚÚR:

Plánovaná: 800 hod.
Skutečná: 707 hod.

Zdůvodnění rozdílu:

Časová náročnost byla mírně nižší než plánovaná, protože se předpokládal větší počet odpovědí v dotazníkovém šetření.

Náklady na:

OOV: ---
Smlouva o dílo: ---

Číslo úkolu:	B.9/BP
Název úkolu:	Vývoj vybraných lokalit postižených povodněmi
Doba řešení:	leden – prosinec 2015
Charakter úkolu:	tematický úkol
Zadavatel	Odbor politiky bydlení MMR
Garant MMR:	Ing. Marie Mohylová
Garant ÚÚR:	Ing. Zdeňka Kučerová
Řešitelé:	Mgr. Kateřina Kuchařová, Ing. Ludmila Rohrerová, Ing. arch. Hana Šimková
Konzultanti:	---
Oponenti:	---
Kooperace:	---

Cíl řešení úkolu a komentář k jeho dosažení:

Cílem úkolu bylo šetření v lokalitách, do kterých byla poskytnuta dotace na demolici objektu pro bydlení v souvislosti s poškozením nebo zničením povodní (Nařízení vlády 395/2001 Sb., o poskytnutí nenávratné finanční pomoci v oblasti bydlení fyzickým osobám nebo obcím postiženým povodněmi na úhradu nákladů spojených s odstraněním stavby pro bydlení). Obsahem šetření bylo zjištění informací o vývoji této lokality po demolici objektu pro bydlení a popis jejího současného stavu (využití lokality, nová výstavba, k jakému účelu slouží, opakované záplavy, kolikrát, stavební aktivity). Popis lokality ve vztahu k ohrožení povodněmi (Q100, záplavové území, aktivní zóna Qa).

Výstup, dostupnost výstupu:

Průvodní zpráva k tabulkám a tabulky z dotazníkového šetření, statistické vyhodnocení dat, příklady vývoje vybraných lokalit, kartogramy se znázorněním šetřeného území a lokalit.

Využitelnost výstupu:

Výstupy budou využity pro činnost MMR na úseku politiky bydlení jako podklad pro nový dotační program.

Doporučení, která vyplývají z řešení úkolu:

V průběhu šetření se ukázalo, že jednotlivé stavební úřady měly k otázce archivace dokumentace provedených demolic po povodni rozdílné přístupy. Některé stavební úřady nebyly schopny dohledat potřebné údaje z důvodů neexistence dat. V případě povodně z roku 2002 uběhla dlouhá doba a proběhly změny jak na pracovních pozicích stavebních úřadů, tak v zastupitelstvu měst a obcí. V některých případech nebyla dotace využita na demolici celého objektu, ale jen na část.

Doporučujeme proto, aby stavební úřady následně po udělení dotaci zkontrolovaly provedení demolice.

Kapacita ÚÚR:

Plánovaná:	800 hod.
Skutečná:	516 hod.

Zdůvodnění rozdílů:

Řešení úkolu bylo pozměněno s ohledem na dostupnost informací. Bylo provedeno dotazníkové šetření, prostřednictvím kterého byly získány žádané informace a ty byly pak zpracovány. Nebylo provedeno plánované terénní šetření.

Náklady na:

OOV:	---
Smlouva o dílo:	---



Číslo úkolu:	B.10/BP
Název úkolu:	Vybrané údaje o bydlení
Doba řešení:	leden – prosinec 2015
Charakter úkolu:	tematický úkol
Zadavatel:	Odbor politiky bydlení MMR
Garant MMR:	Ing. Blanka Burdová – do 07/2015 Ing. Radomír Kruczek – od 08/2015
Garant ÚÚR:	Ing. Ludmila Rohrerová
Řešitelé:	Ing. Dana Chlupová, Ing. arch. Hana Šimková, Ph.D.
Konzultanti:	---
Oponenti:	---
Kooperace:	Jazykové centrum Correct, s. r. o.

Cíl řešení úkolu a komentář k jeho dosažení:

- Zpracování české a anglické verze publikace „*Vybrané údaje o bydlení 2014*“, která shromažďuje komentáře a statistická data z oblasti bydlení v ČR včetně mezinárodního srovnání. Jedná se o údaje z následujících oblastí: bydlení v roce 2014, bytová politika a podpory bydlení v roce 2014, výsledky sčítání lidu, domů a bytů 2011, bytová výstavba, stavebnictví, energie, ceny bydlení, náklady na bydlení, úvěry na bydlení.
- Zpracování české a anglické verze publikace „*Bydlení v České republice v číslech (září 2015)*“. Jedná se o zkrácenou verzi publikace „*Vybrané údaje o bydlení 2014*“ určenou pro propagační účely. Tato publikace obsahuje komentáře a statistická data z oblasti bydlení v ČR včetně mezinárodního srovnání a informace o podporách bydlení v roce 2015.

Výstup, dostupnost výstupu:

Tištěné makety a digitální verze publikací:

- Vybrané údaje o bydlení 2014,
- Selected Data on Housing 2014,
- Bydlení v České republice v číslech (září 2015),
- Housing in the Czech Republic in Figures (September 2015).

Tištěné makety publikací jsou dostupné u garantů MMR a ÚÚR.

Digitální verze publikací jsou dostupné na webových stránkách MMR (sekce územní a bytová politika → bytová politika → statistiky a analýzy → statistiky z oblasti bytové politiky) a na stránkách ÚÚR (sekce bytová politika a památky).

Využitelnost výstupu:

Publikace shrnují aktuální údaje o bydlení. Takto získaná souborná data slouží Odboru politiky bydlení MMR jako jeden z podkladů pro jeho analytickou a koncepční práci a současně umožňují informování široké veřejnosti.

Doporučení, která vyplývají z řešení úkolu:

Kapacita ÚÚR:

Plánovaná:	450 hod.
Skutečná:	460 hod.

Zdůvodnění rozdílu:

Plánovaná kapacita byla dodržena

Náklady na:

OOV:	3 600 Kč
Smlouva o dílo:	13 513 Kč

Číslo úkolu:	B.11/BP
Název úkolu:	Hodnocení projektů regenerace sídlišť
Doba řešení:	leden – duben 2015
Charakter úkolu:	tematický úkol
Zadavatel	Odbor politiky bydlení MMR
Garant MMR:	Hana Pejpalová
Garant ÚÚR:	Ing. Dana Chlupová
Řešitelé:	Ing. arch. Zuzana Gajdíková
Konzultanti:	Mgr. Renáta Krásná
Oponenti:	---
Kooperace:	Ing. arch. Hana Halasová, Ing. arch. Marie Tomíšková

Cíl řešení úkolu a komentář k jeho dosažení:

Konzultační a poradenská činnost pro zástupce obcí a zpracovatele projektů regenerace panelových sídlišť, jejichž zpracování je jednou z podmínek pro předložení žádostí o dotaci v rámci podprogramu „Podpora regenerace panelových sídlišť“.

Hodnocení technickoekonomické úrovně předložených projektů.

Výstup, dostupnost výstupu:

Tabulkový soubor s bodovým hodnocením úrovně jednotlivých předložených projektů a se zdůvodněním tohoto hodnocení, případně s doporučením úprav projektu, kontrolní protokoly jednotlivých projektů (nových podání a aktualizací), textová zpráva s vysvětlením způsobu hodnocení, vzorem tabulky hodnocení a popisem jednotlivých kritérií, přehled a obsah poskytnutých konzultací.

Dostupnost: garant MMR, garant ÚÚR, digitální archiv ÚÚR.

Využitelnost výstupu:

Úkol umožnil určit, které projekty předložené obcemi splňují podmínky nařízení vlády č. 494/2000 Sb., a posoudit jejich technickoekonomickou úroveň. Poskytované konzultace umožnily projektantům i zástupcům obcí připravit projekty regenerace co nejkvalitněji. Kvalita a úroveň předložených projektů je jedním z ukazatelů pro rozhodnutí o přidělení dotace.

Doporučení, která vyplývají z řešení úkolu:

Pokračování úkolu se dále předpokládá po dobu trvání dotačního titulu (podprogram Regenerace sídlišť).

Kapacita ÚÚR:

Plánovaná: 450 hod.

Skutečná: 426 hod.

Zdůvodnění rozdílů:

Plánovaná kapacita byla dodržena

Náklady na:

OOV: 50 800 Kč

Smlouva o dílo: ---



Číslo úkolu:	B.12/ÚP
Název úkolu:	Metodiky na úseku územního plánování
Doba řešení:	leden – prosinec 2015
Charakter úkolu:	tematický úkol
Zadavatel	Odbor územního plánování MMR
Garant MMR:	Ing. Petr Lepeška
Garant ÚÚR:	Ing. arch. Jaroslav Tušer, CSc.
Řešitelé:	Ing. arch. Pavla Balabánová, CSc., Ing. arch. Zuzana Gajdíková, Ing. arch. Milada Chroboczková, Ing. Igor Kyselka, CSc., Ing. Alena Navrátilová (do 30. 6. 2015) Ing. arch. Naděžda Rozmanová, Ing. arch. Hana Šimková, Ph.D.
Konzultanti:	---
Oponenti:	---
Kooperace:	Ing. arch. Vanda Cíznerová, Ing. Radmila Grmelová, CSc., Alexandra Vlčková, Ing. arch. Vladimír Dujka, Ing. arch. Miriam Blažková

Cíl řešení úkolu a komentář k jeho dosažení:

Cílem úkolu bylo zpracovat a zveřejnit metodiky pro výkon územně plánovacích činností a přispět tak k usměrňování, zkvalitnění a sjednocení činnosti orgánů územního plánování zejména při pořizování, zpracování a projednávání ÚPP a ÚPD, včetně navazující činnosti stavebních úřadů a tím zabezpečit jednotný postup veřejné správy při uplatňování právních předpisů na úseku územního plánování.

K 31. 12. 2015 bylo ze 43 metodik požadovaných OÚP MMR v roce 2015 předáno k připomínkování a odsouhlasení celkem 37 návrhů metodik, ze kterých bylo 12 zveřejněno. Nad rámec původní specifikace úkolu přitom bylo dle požadavků OÚP MMR v průběhu roku 2015 zpracováno 11 dalších návrhů metodik, zejména souvisejících s čerpáním fondů IROP.

Příčinou nenaplnění původního harmonogramu úkolu byla jednak skutečnost, že OÚP MMR z důvodů potřeby plnění jiných přednostních úkolů (zejména příprava novely stavebního zákona) nemohl provést kontrolu a odsouhlasení předpokládaného počtu předaných návrhů metodik a dále skutečnost, že v průběhu roku byly nad rámec původní specifikace požadovány další metodiky.

Výstup, dostupnost výstupu:

Výstupem úkolu je 12 zveřejněných metodik. Dostupné jsou jednak u zadavatele úkolu, kterým je OÚP MMR a dále na ÚÚR. Metodiky jsou též zveřejněny na WWW stránkách ÚÚR a MMR.

Využitelnost výstupu:

Výstupy jsou využívány jednak pro metodickou činnost MMR na úseku územního plánování a jednak pro potřeby odborné veřejnosti působící na tomto úseku.

Doporučení, která vyplývají z řešení úkolu:

Dle rozhodnutí OÚP MMR nebude již tento úkol zařazen do plánu činnosti ÚÚR na rok 2016. Obdobný úkol, avšak v jiné podobě bude do plánu činnosti ÚÚR v roce 2016 zařazen v rámci úkolu s podobnou tematikou.

Kapacita ÚÚR:

Plánovaná: 2 500 hod.
Skutečná: 1 011 hod.

Zdůvodnění rozdílu:

Důvodem nedočerpání hodin bylo, že z 37 návrhů metodik předaných k odsouhlasení, bylo ze strany OÚP MMR z důvodů uvedených v bodě 4 hodnocení pouze 12 metodik oponováno a vráceno k dopracování a zveřejnění na www stránkách.

Náklady na:

OOV: 18 000 Kč
Smlouva o dílo: ---

Číslo úkolu:	C.1/ÚP
Název úkolu:	Politika územního rozvoje ČR – aktualizace č. 1
Doba řešení:	leden – prosinec 2015
Charakter úkolu:	tištěný výstup
Zadavatel	Odbor územního plánování MMR
Garant MMR:	Ing. Filip Novosád
Garant ÚÚR:	Ing. Alena Navrátilová (do 30. 6. 2015), Ing. arch. Jaroslav Tušer, CSc. (od 1. 7. 2015)
Řešitelé:	Mgr. Marek Chmelař, Ing. arch. Hana Šimková, Ph.D.
Konzultanti:	---
Oponenti:	---
Kooperace:	GRAFEX AGENCY, s.r.o., Ing. arch. Lubor Fridrich

Cíl řešení úkolu a komentář k jeho dosažení:

Zhotovení tištěných výstupů a internetových prezentací k úkolu A.1.8/ÚP, tj.: publikace Politika územního rozvoje, ve znění aktualizace č. 1 v české a anglické verzi a internetová prezentace dokumentu Politika územního rozvoje, ve znění aktualizace č. 1 v německé verzi.

Výstup, dostupnost výstupu:

Výstupem jdou tištěné publikace Politika územního rozvoje, ve znění aktualizace č. 1 v české a anglické verzi a internetová prezentace Politiky územního rozvoje, ve znění aktualizace č. 1 v německé verzi. Výstupy jsou dostupné na OÚP MMR, na ÚÚR a na WWW stránkách a v archivu tištěných publikací MMR a WWW stránky a v archivu tištěných publikací ÚÚR.

Využitelnost výstupu:

Výstupy budou využity pro územně plánovací činnost MMR a dalších ústředních správních úřadů a pro územně plánovací činnost krajů a obcí.

Doporučení, která vyplývají z řešení úkolu:

Na základě požadavku OÚP MMR bude v případě potřeby proveden dotisk publikací.

Kapacita ÚÚR:

Plánovaná:	200 hod.
Skutečná:	152 hod.

Zdůvodnění rozdílu:

Plánované hodiny byly k 31. 12. 2015 vyčerpány v uvedeném rozsahu. Nedočerpání plyne ze skutečnosti, že nebyla požadována tištěná podoba Politiky územního rozvoje, ve znění aktualizace č. 1 v německé verzi.

Náklady na:

OOV:	1 500 Kč
Smlouva o dílo:	517 827 Kč



Číslo úkolu:	C.2/RP
Název úkolu:	Třetí syntetická zpráva programu ESPON Území hledající nový impuls: důkazy pro rozvoj politik, růst a investice
Doba řešení:	leden – prosinec 2015
Charakter úkolu:	tištěný výstup; elektronický výstup
Zadavatel:	Odbor evropské územní spolupráce MMR
Garant MMR:	Mgr. Milada Hroňková
Garant ÚÚR:	Ing. arch. Lubor Fridrich
Řešitelé:	Mgr. Jan Drbušek
Konzultanti:	---
Oponenti:	---
Kooperace:	GRAFEX AGENCY, s.r.o.

Cíl řešení úkolu a komentář k jeho dosažení:

Překlad a zpracování publikace jako třetí (a poslední) ze série syntetických zpráv programu ESPON 2013

Výstup, dostupnost výstupu:

Výstupem je publikace jak v tištěné podobě, tak elektronicky na webových stránkách ÚÚR

Využitelnost výstupu:

Publikace je podkladem a vodítkem pro české zpracovatele a uživatele z relevantních oborů

Doporučení, která vyplývají z řešení úkolu:

Kapacita ÚÚR:

Plánovaná:	100 hod.
Skutečná:	100 hod.

Zdůvodnění rozdílu:

Plánovaná kapacita byla dodržena

Náklady na:

OOV:	---
Smlouva o dílo:	171 718 Kč

Číslo úkolu:	IÚ 1
Název úkolu:	Správa informačních a komunikačních technologií
Doba řešení:	leden – prosinec 2015
Charakter úkolu:	Interní úkol
Zadavatel	Ústav územního rozvoje
Garant MMR:	---
Garant ÚÚR:	Ing. Petr Hladiš
Řešitelé:	Ing. Michal Artim, Ing. arch. Zdenka Hladišová, CSc. (do 30. 9. 2015), Mgr. Marek Chmelař, Ing. František Nantl, Ing. arch. Hana Šimková, Ph.D.
Konzultanti:	---
Oponenti:	---
Kooperace:	IT Serve, s. r. o.

Cíl řešení úkolu a komentář k jeho dosažení:

Zajišťování ICT požadavků ÚÚR. Zabezpečení nákupu, údržby, oprav, reklamací a vyřazování prostředků ICT. Školení uživatelů. Návrh interních norem. Sledování účelného využívání informačních a komunikačních technologií, příprava podkladů pro rozpočet, specifikace objednávek, finanční kontrola a evidence.

Výstup, dostupnost výstupu:

Evidence informačních a komunikačních technologií. SW Audit.

Využitelnost výstupu:

Pro řízení ÚÚR, kontrolní činnost.

Doporučení, která vyplývají z řešení úkolu:

Průběžně zvyšovat kvalifikaci zaměstnanců v oblasti IT.
Průběžně inovovat zastaralé technologie.

Kapacita ÚÚR:

Plánovaná:	1 900 hod.
Skutečná:	1 947 hod.

Zdůvodnění rozdílu:

Plánovaná kapacita byla dodržena

Náklady na:

OOV:	---
Smlouva o dílo:	333 960 Kč



Číslo úkolu:	IÚ 2
Název úkolu:	Správa GIS
Doba řešení:	leden – prosinec 2015
Charakter úkolu:	interní úkol
Zadavatel	Ústav územního rozvoje
Garant MMR:	---
Garant ÚÚR:	Mgr. Marek Chmelař
Řešitelé:	Ing. František Nantl
Konzultanti:	---
Oponenti:	---
Kooperace:	---

Cíl řešení úkolu a komentář k jeho dosažení:

Správa a údržba digitálních mapových i jiných geografických informací, operativní výstupy z těchto dat dle aktuální potřeby zadavatele, mapové vyjádření informací pro úkoly dle požadavků jejich řešitelů. Zabezpečení provozu GIS aplikací, jejich účelné využívání při řešení konkrétních úkolů ÚÚR. Monitorování nových postupů a produktů v oblasti GIS a jejich implementace do úkolů zpracovávaných ÚÚR, včetně prezentace výsledků.

Výstup, dostupnost výstupu:

Prezentace výsledků na internetu v podobě digitálních mapových dat – mapový server ÚÚR, operativní mapové výstupy dle požadavků zadavatelů a řešitelů úkolů v digitální i tištěné podobě.

Využitelnost výstupu:

Při řešení úkolů vyžadujících mapové (prostorové) vyjádření informací a dat, jakožto rutinní součástí těchto úkolů.

Doporučení, která vyplývají z řešení úkolu:

Další sledování vývoje technologií GIS a jejich vyšší využití při řešení úkolů ÚÚR za účelem kvalitního a efektivního zpracování těchto úkolů.

Kapacita ÚÚR:

Plánovaná: 500 hod.
Skutečná: 511 hod.

Zdůvodnění rozdílu:

Plánovaná kapacita byla dodržena

Náklady na:

OOV: ---
Smlouva o dílo: ---

Číslo úkolu:	IÚ 3
Název úkolu:	Odborná režie
Doba řešení:	leden – prosinec 2015
Charakter úkolu:	interní úkol
Zadavatel:	Ústav územního rozvoje
Garant MMR:	---
Garant ÚÚR:	Ing. Zdeňka Kučerová
Řešitelé:	Ing. Michal Artim, Ing. arch. Pavla Balabánová, CSc., Tamara Blatová, Mgr. Jan Drbušek, Ing. arch. Zuzana Gajdíková, Ing. Petr Hladiš, Ing. arch. Zdenka Hladišová, CSc. (do 30. 9. 2015), Mgr. Marek Chmelař, Ing. Dana Chlupová, Ing. arch. Milada Chroboczková, PhDr. Lenka Ježková, Ing. Igor Kyselka, CSc., Mgr. Kateřina Kuchařová, RNDr. Vladimíra Labounková, Ing. Hana Minářová, Ing. František Nantl, Ing. Alena Navrátilová (do 30. 6. 2015), Ing. Monika Nováková, Zdeňka Peťová, Ing. Dana Pleskačová, Ing. Ludmila Rohrerová, Ing. arch. Naděžda Rozmanová, Ing. arch. Hana Šimková, Ph.D., Ing. arch. Jaroslav Tušer, CSc.
Konzultanti:	---
Oponenti:	---
Kooperace:	Ing. arch. Milada Chroboczková, RNDr. Vladimíra Labounková, Ing. arch. Hana Šimková, Ph.D.

Cíl řešení úkolu a komentář k jeho dosažení:

V rámci úkolu byly vykonávány především činnosti, týkající se řízení a organizace práce ÚÚR. Jedná se především o následující aktivity:

- administrativní a řídicí činnosti ředitele a vedoucích oddělení;
- účast na poradách oddělení a příprava na tyto porady;
- příprava plánu práce na další rok;
- odborná činnost, jejímž výsledkem je zadání nových úkolů, případně kapacita na přípravu úkolů, které nebyly z různých důvodů v konečném řešení zařazeny do plánu práce;
- konzultace k úkolům, na kterých není zaměstnanec členem řešitelského týmu, uvedeného ve specifikaci úkolu;
- příprava podkladů pro výroční zprávu;
- účast zaměstnanců na konferencích, seminářích apod., které souvisí s činností ÚÚR, ale v příslušném roce nesouvisely přímo se zadanými úkoly podle plánu práce.

Výstup, dostupnost výstupu:

Výstupy jsou zápisy z porad vedení a jednotlivých oddělení, vydaná rozhodnutí a směrnice ředitele, zápisy z jednání komisí, výroční zpráva ÚÚR apod.

Využitelnost výstupu:

Jedná se o interní úkol.

Doporučení, která vyplývají z řešení úkolu:

Kapacita ÚÚR:

Plánovaná:	3 300 hod.
Skutečná:	3 233 hod.

Zdůvodnění rozdílu:

Plánovaná kapacita byla dodržena

Náklady na:

OOV:	17 900 Kč
Smlouva o dílo:	---



Číslo úkolu:	IÚ 4
Název úkolu:	Provozní režie
Doba řešení:	leden – prosinec 2015
Charakter úkolu:	interní úkol
Zadavatel:	Ústav územního rozvoje
Garant MMR:	---
Garant ÚÚR:	Ing. Zdeňka Kučerová
Řešitelé:	Ing. Michal Artim, Ing. arch. Pavla Balabánová, CSc., Tamara Blatová, Ivana Divišová, Mgr. Jan Drbušek, Ing. arch. Lubor Fridrich, Ing. arch. Zuzana Gajdíková, Ivana Henešová, Ing. Petr Hladiš, Ing. arch. Zdenka Hladišová, CSc., Ing. Dana Chlupová, Mgr. Marek Chmelař, Ing. arch. Milada Chroboczková, PhDr. Lenka Ježková, Mgr. Kateřina Kuchařová, Ing. Igor Kyselka, CSc., RNDr. Vladimíra Labounková, Ing. Hana Minářová, Ing. František Nantl, Ing. Alena Navrátilová, Ing. Monika Nováková, Zdeňka Peťová, Ing. Dana Pleskačová, Ing. Ludmila Rohrerová, Ing. arch. Naděžda Rozmanová, Ing. arch. Hana Šimková, Ing. arch. Jaroslav Tušer, CSc., Dana Vítková
Konzultanti:	---
Oponenti:	---
Kooperace:	Mgr. Jan Drbušek, Ing. Hana Minářová, Mgr. Igor Najman, Dana Vítková

Cíl řešení úkolu a komentář k jeho dosažení:

Kapacity, které jsou vykazovány na tento úkol, jsou čerpány zejména na zajištění provozu a hospodaření ÚÚR. V roce 2015 na tomto úkolu byly hodiny vykazovány na tyto činnosti: náplň práce pracovníků kanceláře ředitele – zajištění veškerého provozu ÚÚR, správa domu včetně nutných oprav a služby spojené s pronájmem bytů a nebytových prostor, centralizované zadávání zakázek, organizace výběrových řízení dle zákona 137/2006Sb., o veřejných zakázkách. Pověření pracovníci vykazovali hodiny na jednání skupiny pro FKSP a zabezpečení BOZP, CO a PO. V rámci provozní režie jsou vykazovány i návštěvy u lékaře a čerpání indispozičního volna.

Výstup, dostupnost výstupu:

Využitelnost výstupu:

Jedná se o interní úkol.

Doporučení, která vyplývají z řešení úkolu:

Kapacita ÚÚR:

Plánovaná: 8 200 hod.
Skutečná: 8 145 hod.

Zdůvodnění rozdílu:

Náklady na:

OOV: 27 400 Kč
Smlouva o dílo: ---

**NÁVŠTĚVNOST VYBRANÝCH
WEBOVÝCH STRÁNEK
ÚSTAVU ÚZEMNÍHO ROZVOJE
ZA ROK 2015**

PŘÍLOHA Č. 4

Návštěvnost vybraných registrovaných webových stránek Ústavu územního rozvoje

Přehledná tabulka návštěvnosti vybraných registrovaných webových stránek ke dni 31. 3. 2016

- Počet návštěv a zhlédnutí jednotlivých webových stránek se zjišťuje na adrese: <http://www.toplist.cz/search.html>.
- Webové stránky Ústavu územního rozvoje jsou zaregistrovány v kategorii Státní správa. U samostatných webových aplikací je uvedeno umístění v této kategorii (cca 300 subjektů).
- Údaje ke dni 31. 3. 2016.
- **Vyznačené samostatné webové aplikace.**

Zajímavá čísla – co vyplývá z níže uvedené statistiky:

- Webové stránky Ústavu územního rozvoje v roce 2016, které zahrnují veškeré úkoly a činnosti, se v TOPlistu v kategorii Státní správa pohybují do prvních dvaceti míst, **nyňi 14. místo**. V roce 2013 až 2014 cca 30. místo.
- **Portál územního plánování** – v období leden až prosinec 2015 se **navýšila návštěvnost Portálu ÚP o cca 26 %** oproti stejnému období v předcházejícím roce a v sekci Státní správa se Portál ÚP **posunul z cca 50. na cca 30. místo**. Je to dáno i tím, že od roku 2013 Portál ÚP slouží jako setkávací platforma v rámci omezeného přístupu s heslem pro vybrané instituce, pracovníky státní správy a samosprávy a odbornou veřejnost. Portál ÚP je dlouhodobě stabilní a z toho důvodu si udržuje návštěvnost.
- Standardně vyrovnaná je návštěvnost stránky **1 000 otázek ke stavebnímu právu**. S ní souvisí **Konzultační středisko – Diskuze**. Tato stránka není samostatně sledována, ale **je dle statistiky uvedena jako jedna z hlavních vstupních stránek**). Zde je vedena on-line diskuze k problematice stavebního práva a vzájemná výměna názorů a zkušeností úřadů územního plánování, stavebních úřadů a odborné veřejnosti.
- **Konzultační středisko – Semináře** – **zvýšená návštěvnost byla ovlivněna pořádáním 20. celostátní konference o územním plánování a stavebním řádu**, Ostrava, 5. až 6. listopad 2015.
- Standardně vyrovnaná je návštěvnost stránek **Evidence územně plánovací činnosti – On-line systém iLAS – On-line systém iKAS**. V součtu na tyto stránky přichází průměrně cca 100 až 130 návštěvníků za den.
- Internetové prezentace – **Principy a pravidla územního plánování – Limity využití území – Dotčené orgány v procesu územního plánování – návštěvnost se významně zvyšuje při každé aktualizaci**. Uživatelé si aktualizace ve formátu PDF stahují a dále je využívají interně.
- Zveřejnění internetové verze publikace **Průměrné ceny dopravní a technické infrastruktury – Aktualizace 2015** – bylo velice očekáváno odbornou veřejností. Z údajů sledovanosti vyplývá, že za celý rok 2015 měla uvedená stránka s verzí Aktualizace 2012 celkem 2 300 návštěvníků. Publikace Aktualizace 2015 byla zveřejněna 22. 3. 2016 a již **23. 3. 2016 měla stránka za jediný den 2 769 návštěvníků** a 4 328 zhlédnutí.
- Uživatelé sledují **Aktuality** webových stránek Ústavu územního rozvoje. V závislosti na Aktualitách **se zvyšuje návštěvnost stránek v sekci Stanoviska a metodiky**. Je to dáno systematickou aktualizací nových metodik. Příležitostně jsou vyhledávány i Neaktuální stanoviska a metodiky, které mohou napomoci k obhájení postupů příslušných úřadů, pokud z nich vycházely v minulosti, za doby jejich platnosti.
- Standardně vyrovnaná je návštěvnost stránek **Knihovny**. Na tyto stránky přichází průměrně cca 30 návštěvníků za den (včetně víkendů a státních svátků).
- Jsou navštěvovány i stránky, které se v současné době neaktualizují a jsou nyní prezentovány jako archivní materiály. Jedná se např. o Obce s rozšířenou působností, Cestovní ruch, Mikroregiony ČR, Právní předpisy – judikatura, Regenerace panelových sídlišť atd.

Č.	Sledovaná stránka	Registrace	Celkem návštěvníků ¹⁾	Návštěvy za rok 2011 ³⁾	Návštěvy za rok 2012 ³⁾	Návštěvy za rok 2013 ³⁾	Návštěvy za rok 2014 ³⁾	Návštěvy za rok 2015 ³⁾	Návštěvy do 04/2016 ³⁾	Průměr návštěvníků/den ²⁾
										rok 2016
1	Ústav územního rozvoje (zahrnuje všechny úkoly a činnosti) 14. místo	2005	2 556 725	222 756	233 739	243 826	224 649	242 997	76 799	875 (max./den – 23.3.2016 – 3 759)
2	Portál územního plánování 34. místo	2005	549 585	53 236	46 441	47 832	51 299	66 198	20 065	203 (max./den – 16. 2. 2016 – 833)
3	1000 otázek ke stavebnímu právu 40. místo	2008	653 312	112 904	108 639	120 802	93 352	59 959	17 306	174 (max./den – 10.2.2016 – 305)
4	Slovník územního plánování 210. místo	2008	28 199	6 431	4 238	3 057	2 658	2 871	580	3 (max./den – 21.1.2016 – 21)
5	Knihovna	2011	90 671	21 968	23 718	19 773	11 618	10 689	2 913	35 (max./den – 27.1.2016 – 47)
6	Časopis Urbanismus a územní rozvoj	2011	28 872	5 350	6 579	6 371	5 121	4 317	1 134	16 (max./den – 16.2.2016 – 29)
7	Evidence územně plánovací činnosti	2011	63 971	11 206	13 381	13 077	11 708	11 169	3 430	33 (max./den – 11.1.2016 – 78)
8	Evidence územně plánovací činnosti / On-line systém iLAS	2011	127 158	20 742	24 878	22 631	23 970	25 260	9 688	100 (max./den – 11.1.2016 – 201)
9	Evidence územně plánovací činnosti / On-line systém iKAS	2011	7 011	1 313	1 685	1 429	1 168	1 084	331	2 (max./den – 22.2.2016 – 16)
10	Stanoviska a metodiky	2011	68 490	11 963	18 881	11 839	10 331	11 526	3 950	39 (max./den – 7.3.2016 – 113)
11	Konzultační středisko – semináře	2011	14 045	2 010	2 272	1 520	3 549	4 135	559	4 (max./den – 13.1.2016 – 19)
12	Metodické příručky a publikační materiály	2011	22 640	6 045	5 489	4 308	3 246	2 629	927	10 (max./den – 27.1.2016 – 23)



Č.	Sledovaná stránka	Registrace	Celkem návštěvníků ¹⁾	Návštěvy za rok 2011 ³⁾	Návštěvy za rok 2012 ³⁾	Návštěvy za rok 2013 ³⁾	Návštěvy za rok 2014 ³⁾	Návštěvy za rok 2015 ³⁾	Návštěvy do 04/2016 ³⁾	Průměr návštěvníků/den ²⁾
										rok 2016
13	Limity využití území	2011	36 287	5 448	7 021	7 627	7 114	7 089	1 994	25 (max./den – 23.3.2016 – 52)
14	Dotčené orgány v procesu územního plánování	2011	16 013	2 584	3 142	2 946	2 783	3 385	1 174	15 (max./den – 23.3.2016 – 57)
15	Principy a pravidla územního plánování	2011	17 998	2 226	3 273	3 369	4 176	3 849	1 107	17 (max./den – 23.3.2016 – 49)
	Průměrné ceny dopravní a technické infrastruktury	2011	17 976	1 828	3 206	2 627	2 841	2 300	6 548	73 (max./den – 23.3.2016 – 2 769)
16	Systém stavebně technické prevence / On-line systém iSSTP	2011	23 892	4 226	6 489	4 699	3 476	4 289	714	8 (max./den – 21.3.2016 – 18)

Vysvětlivky:

- 1) Celkem návštěvníků – počet návštěv od registrace serveru.
- 2) Průměrná návštěvnost. Počítá se za posledních 7 dní.
- 3) Návštěvy za rok 201x – počet návštěv za uvedené období.

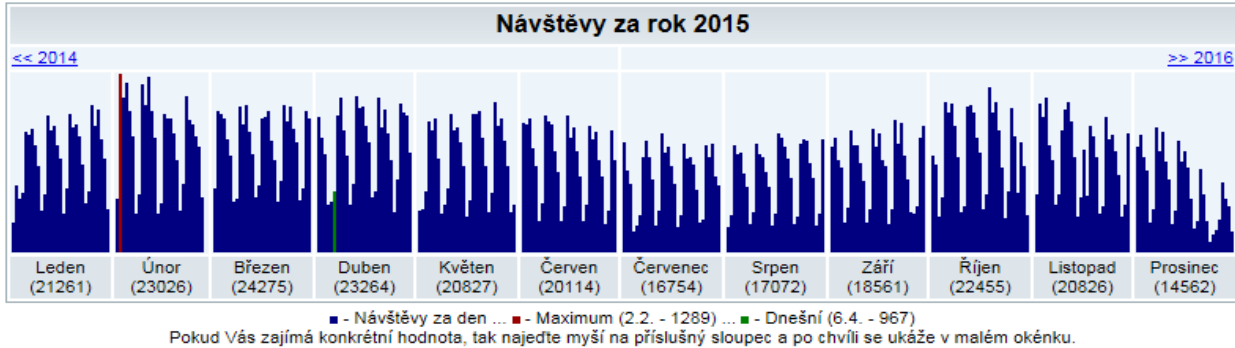
Poznámka:

Definice návštěvy (visit) je počet uživatelů, kteří přistoupí na stránku. Jeden návštěvník má obvykle více zhlédnutí.
Definice zhlédnutí (pageviews) je součtem požadavků uživatele, který dále otvírá jednotlivé stránky, bez ohledu na to, od koho požadavek je.
Největší důraz je kladen na veličinu návštěvy, je nejvíce objektivní.

Grafy návštěvnosti vybraných webových stránek za rok 2015 a do 04/2016

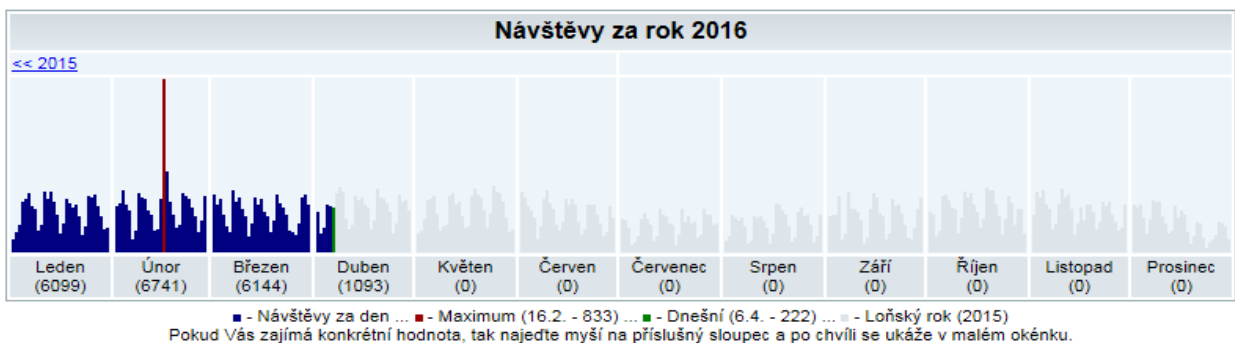
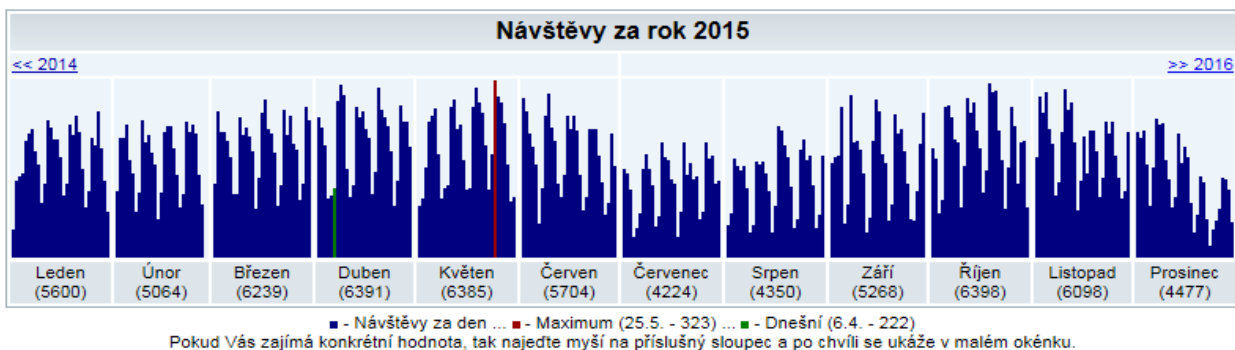
[Ústav územního rozvoje](#)

Návštěvy za rok 2015	Návštěvy do 04/2016
242 997	76 799



[Portál územního plánování](#)

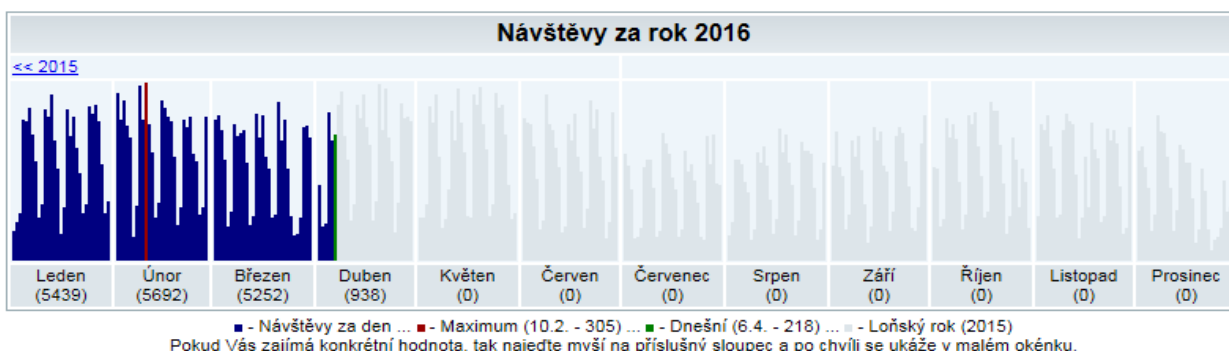
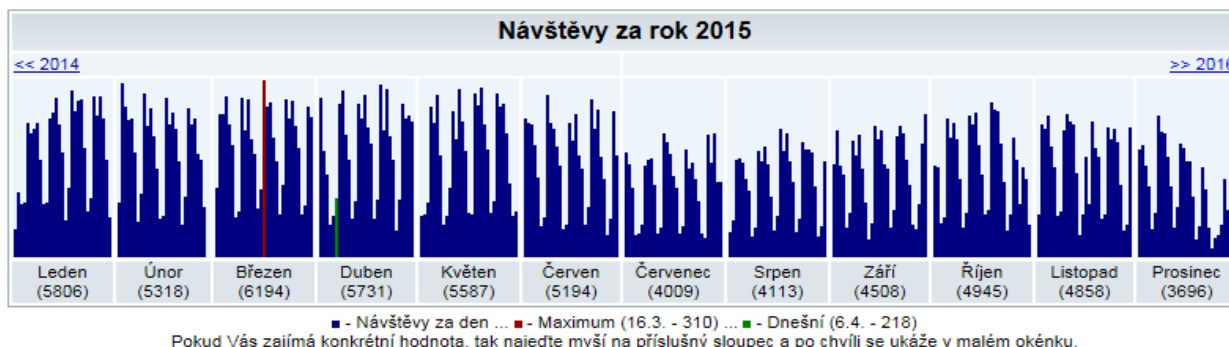
Návštěvy za rok 2015	Návštěvy do 04/2016
66 198	20 065





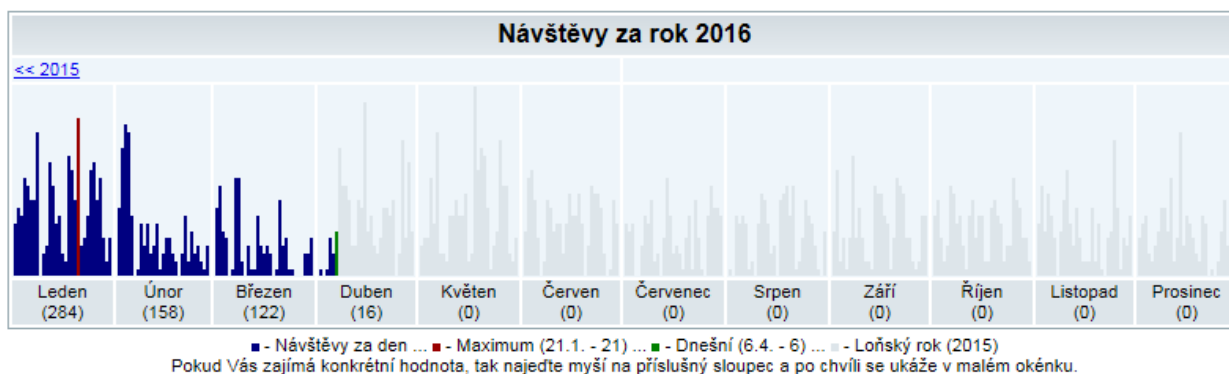
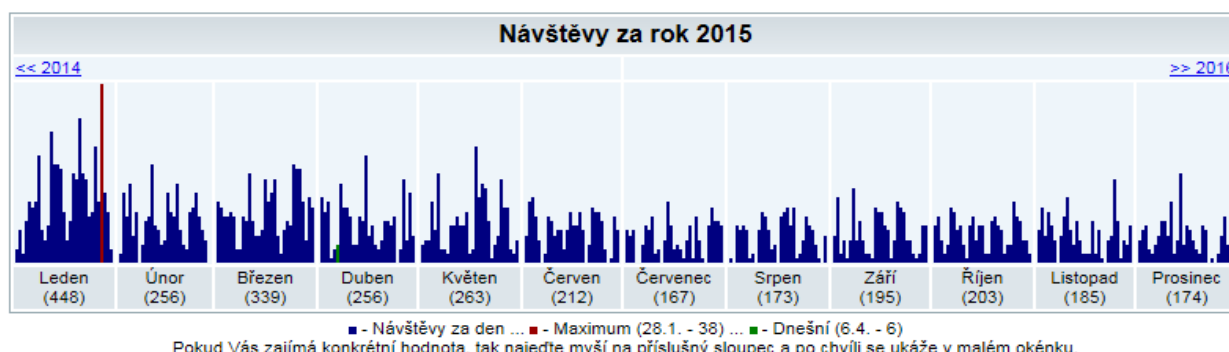
1000 otázek ke stavebnímu právu

Návštěvy za rok 2015	Návštěvy do 04/2016
59 959	17 306



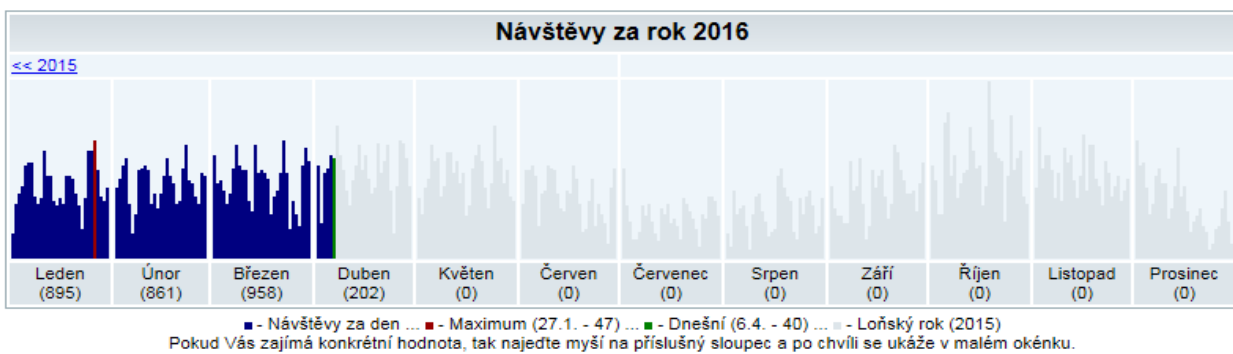
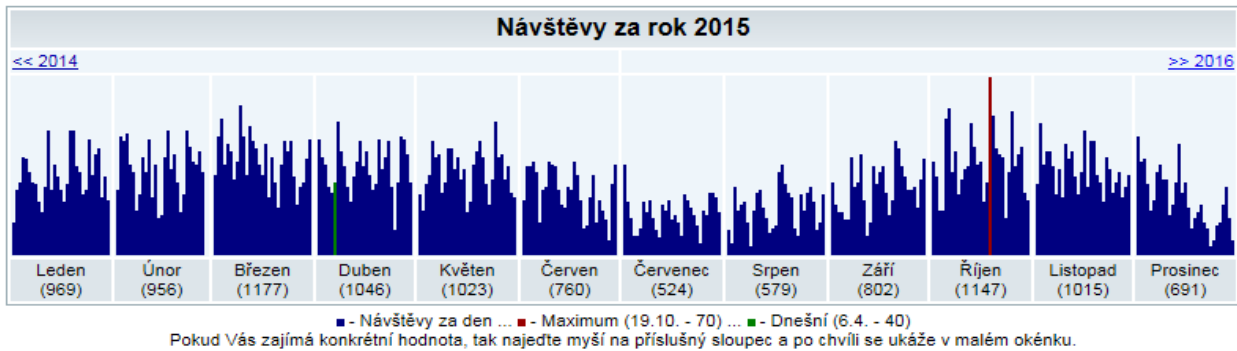
Slovník územního plánování

Návštěvy za rok 2015	Návštěvy do 04/2016
2 871	580



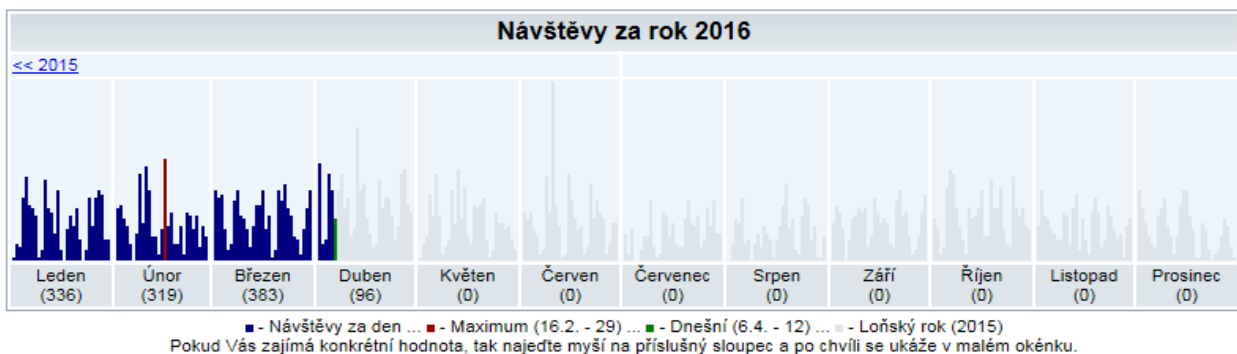
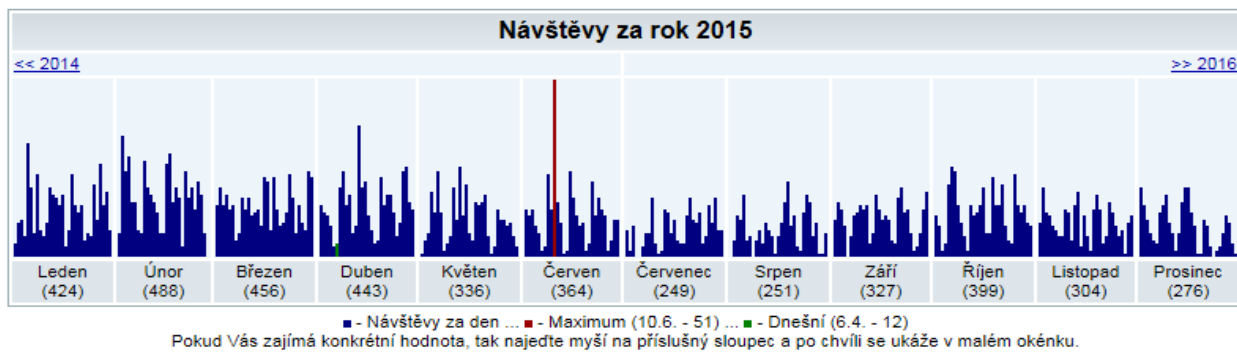
Knihovna

Návštěvy za rok 2015	Návštěvy do 04/2016
10 689	2 913



Časopis Urbanismus a územní rozvoj

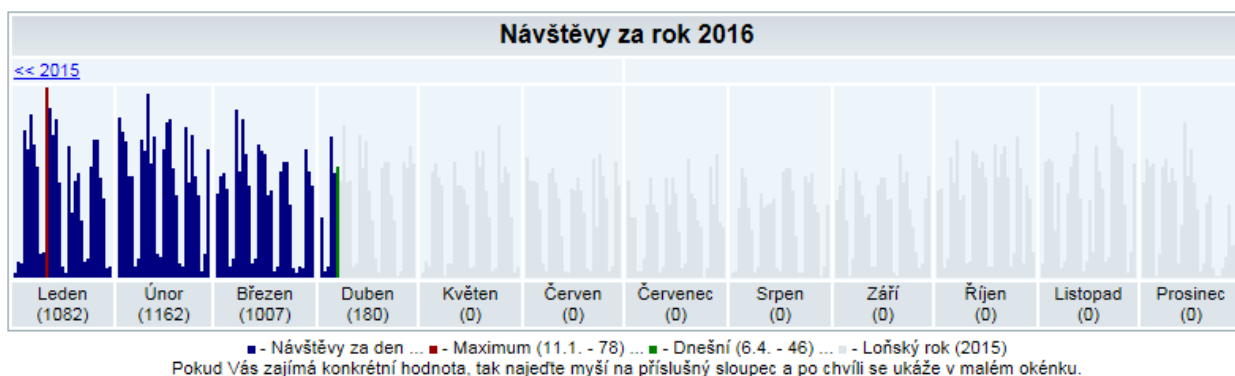
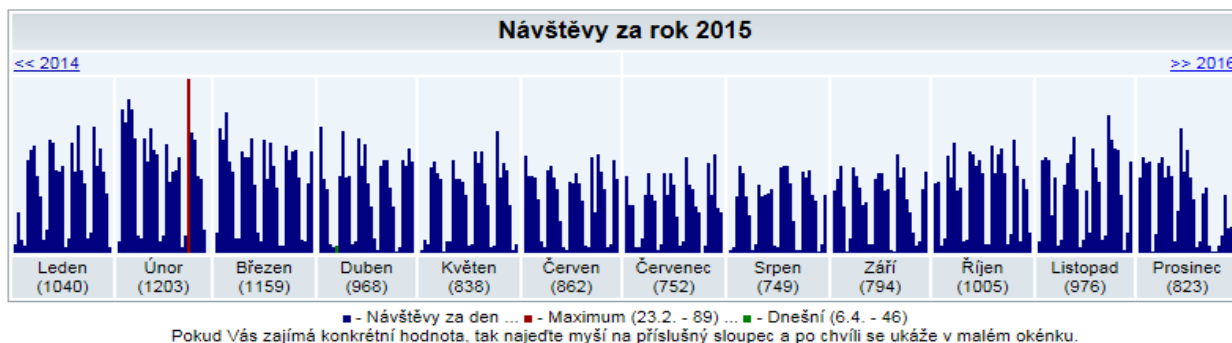
Návštěvy za rok 2015	Návštěvy do 04/2016
4 317	1 134





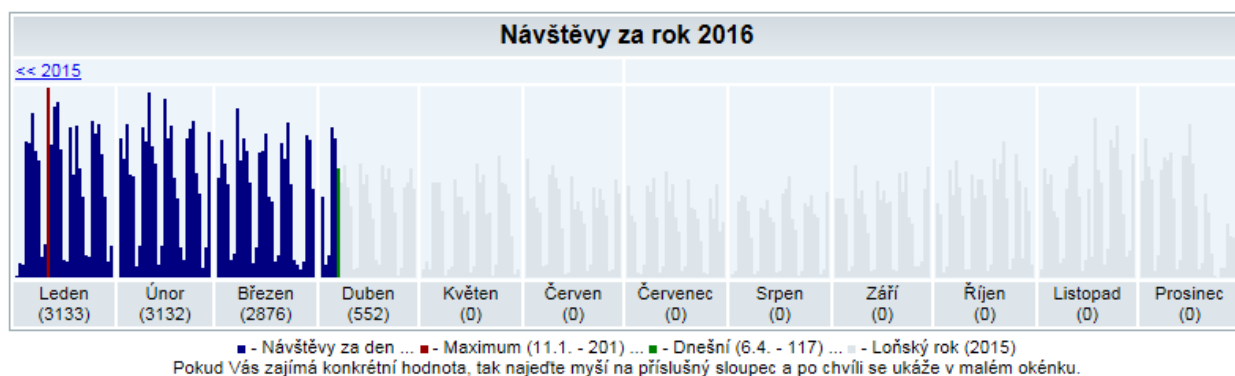
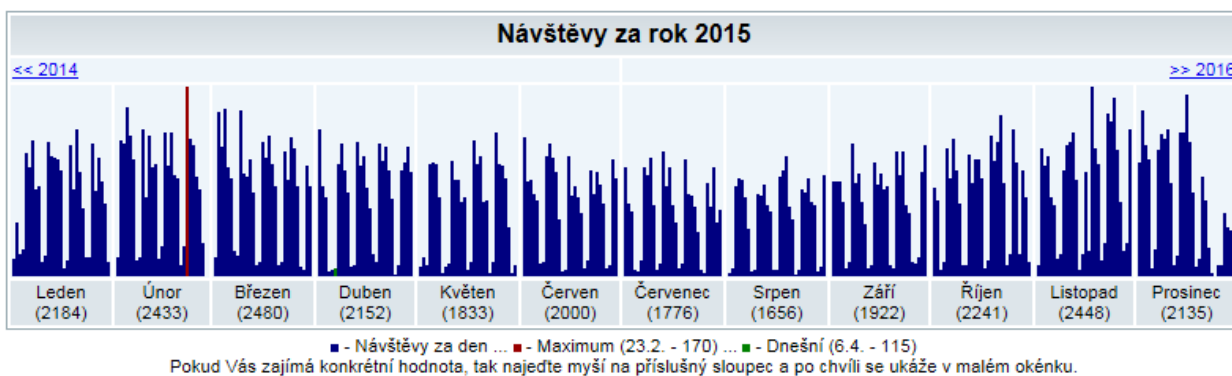
Evidence územně plánovací činnosti

Návštěvy za rok 2015	Návštěvy do 04/2016
11 169	3 430



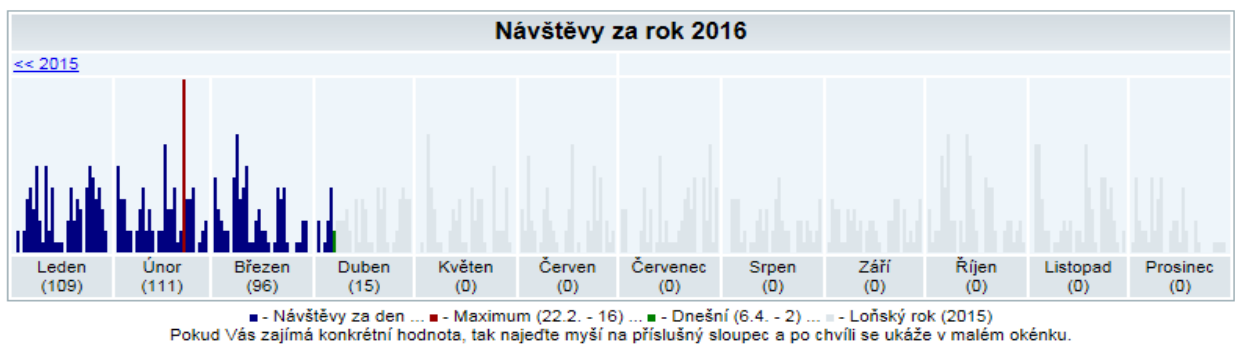
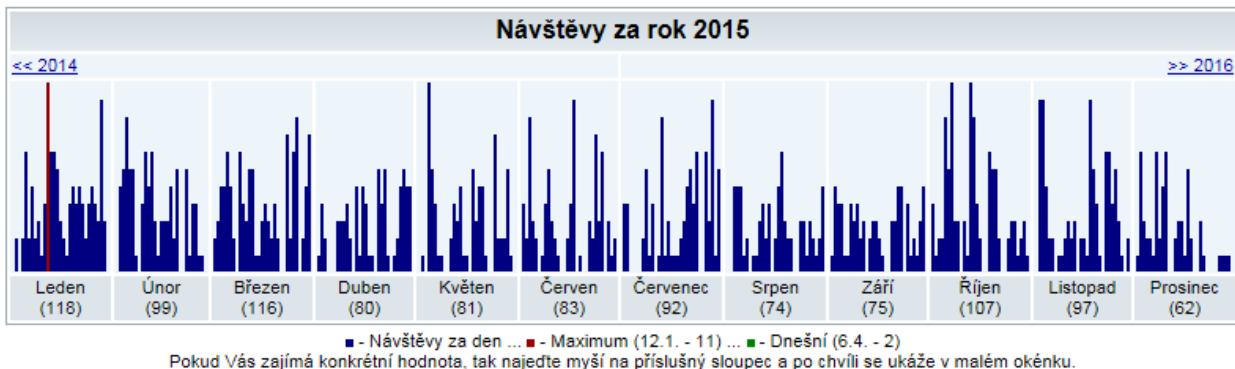
Evidence územně plánovací činnosti / On-line systém iLAS

Návštěvy za rok 2015	Návštěvy do 04/2016
25 260	9 688



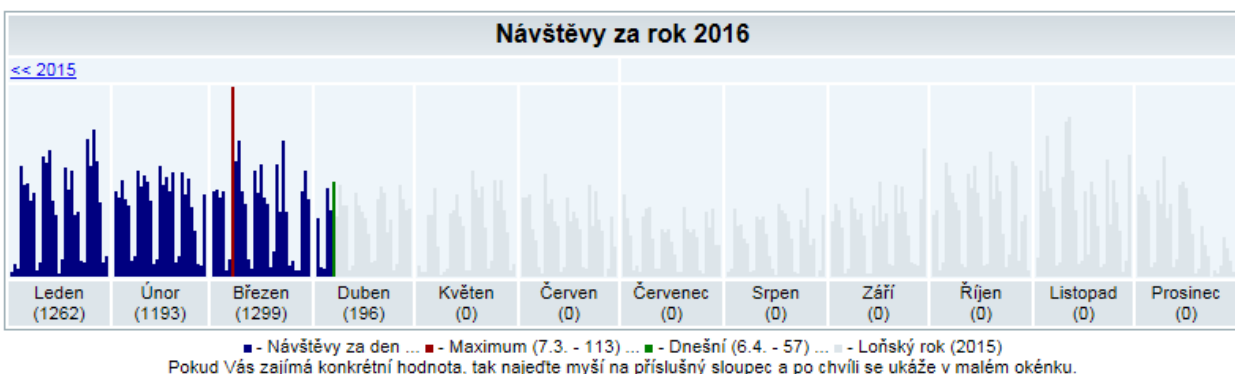
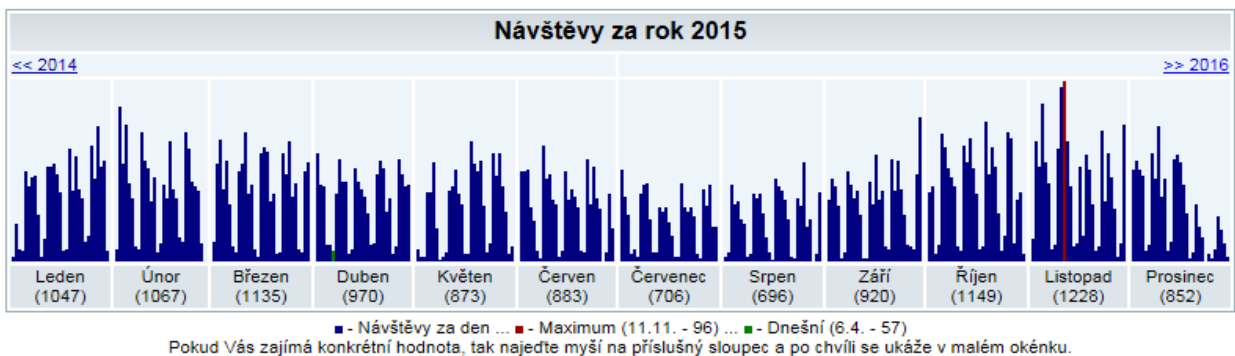
Evidence územně plánovací činnosti / On-line systém IKAS

Návštěvy za rok 2015	Návštěvy do 04/2016
1 084	331



Stanoviska a metodiky

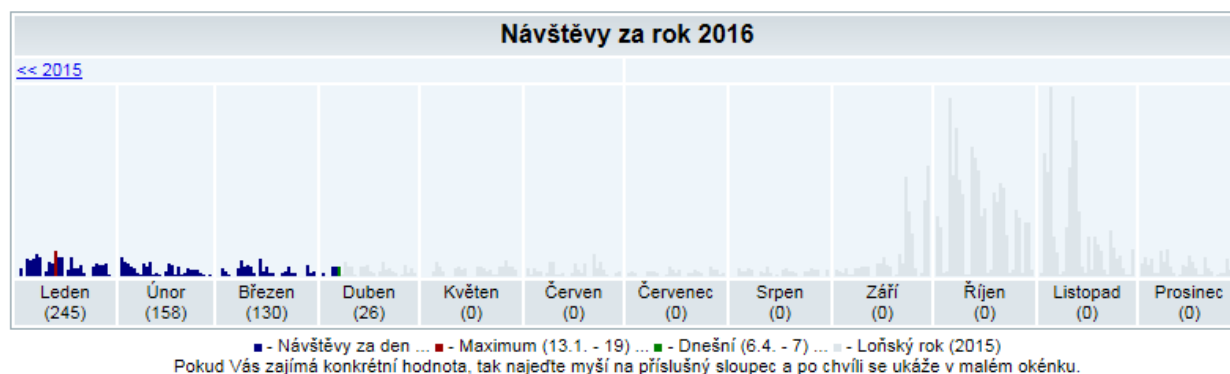
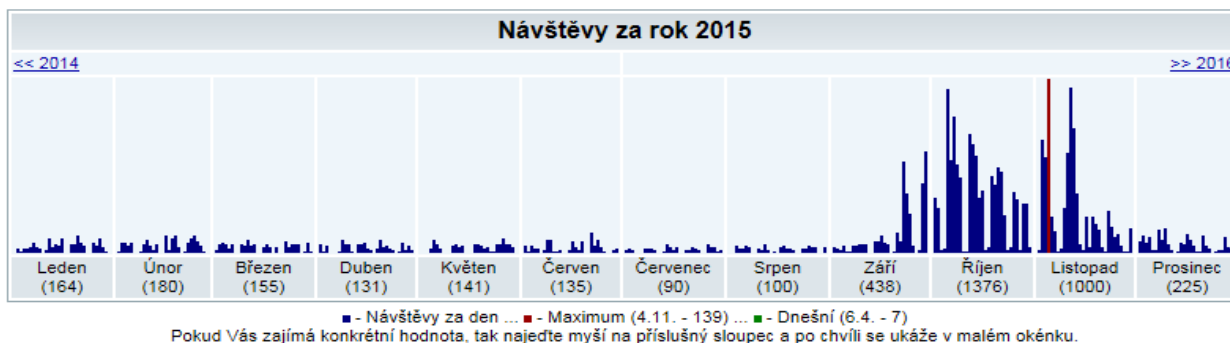
Návštěvy za rok 2015	Návštěvy do 04/2016
11 526	3 950





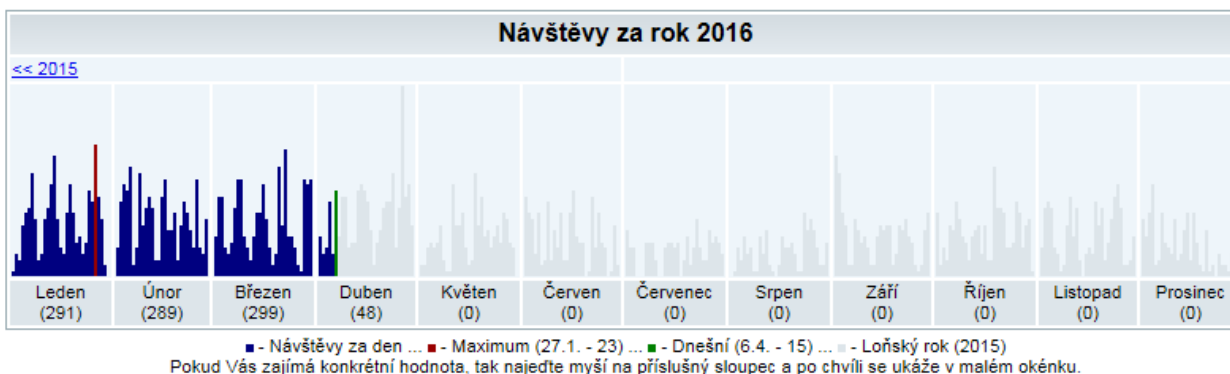
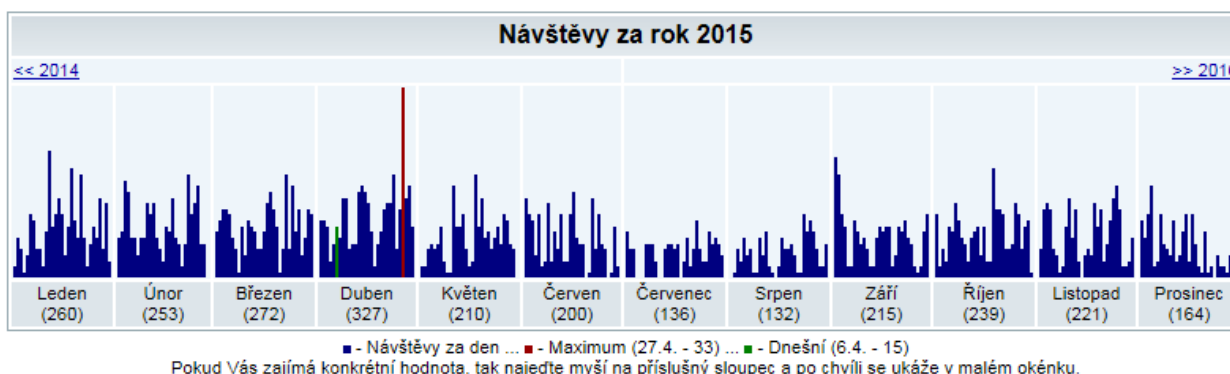
[Konzultační středisko – semináře](#)

Návštěvy za rok 2015	Návštěvy do 04/2016
4 135	559



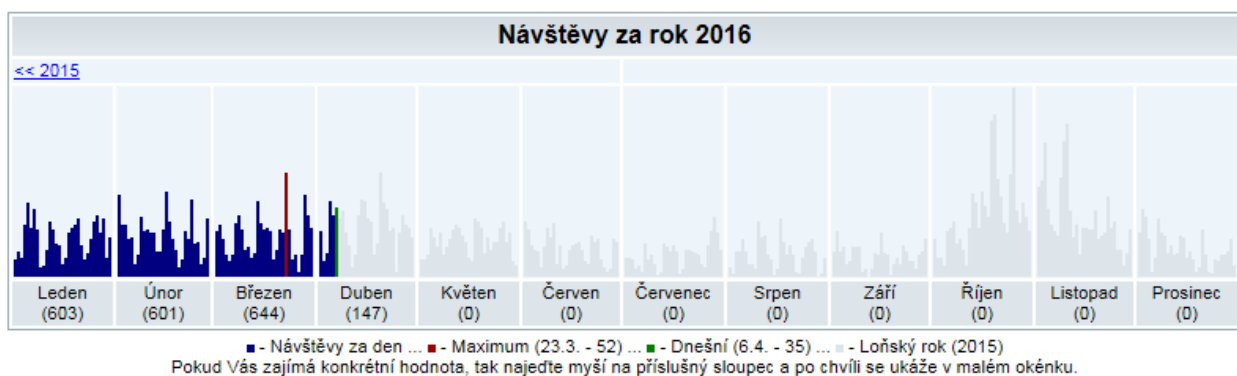
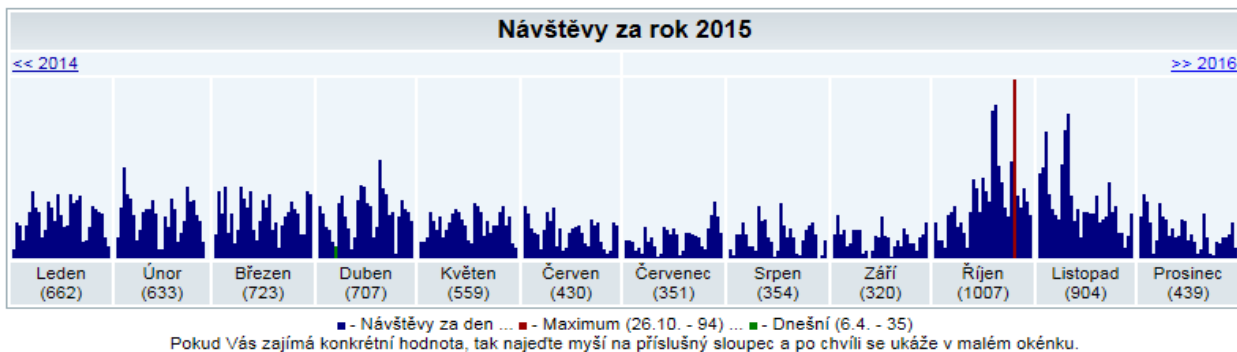
[Metodické příručky a publikační materiály](#)

Návštěvy za rok 2015	Návštěvy do 04/2016
2 629	927



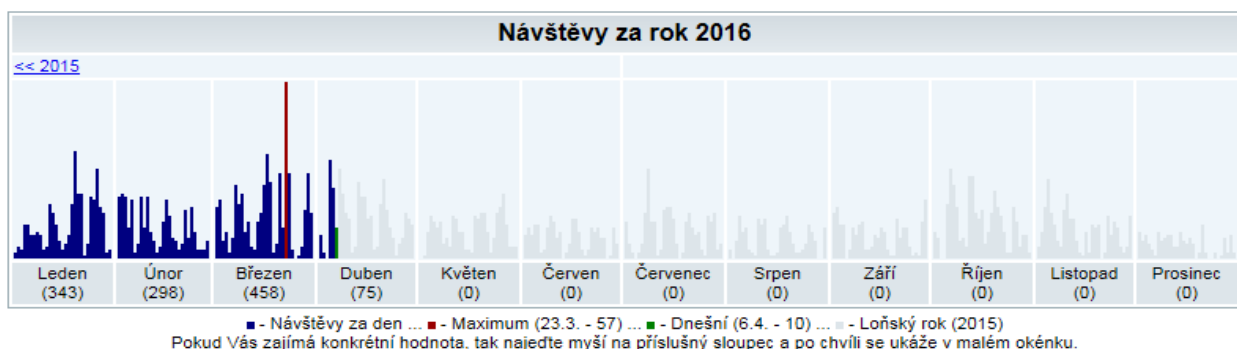
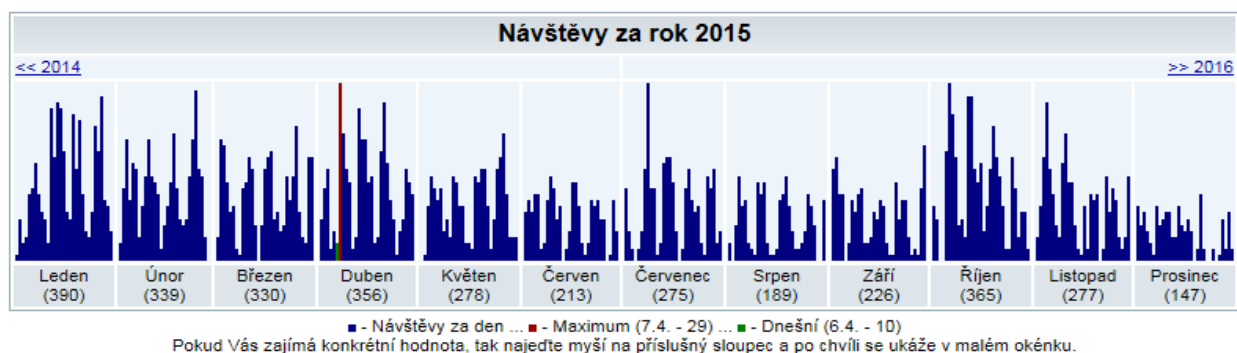
Limity využití území

Návštěvy za rok 2015	Návštěvy do 04/2016
7 089	1 994



Dotčené orgány v procesu územního plánování

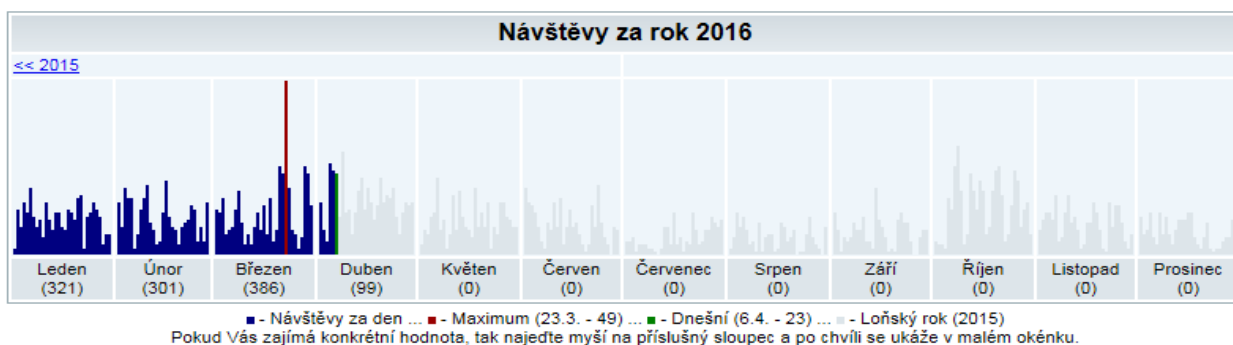
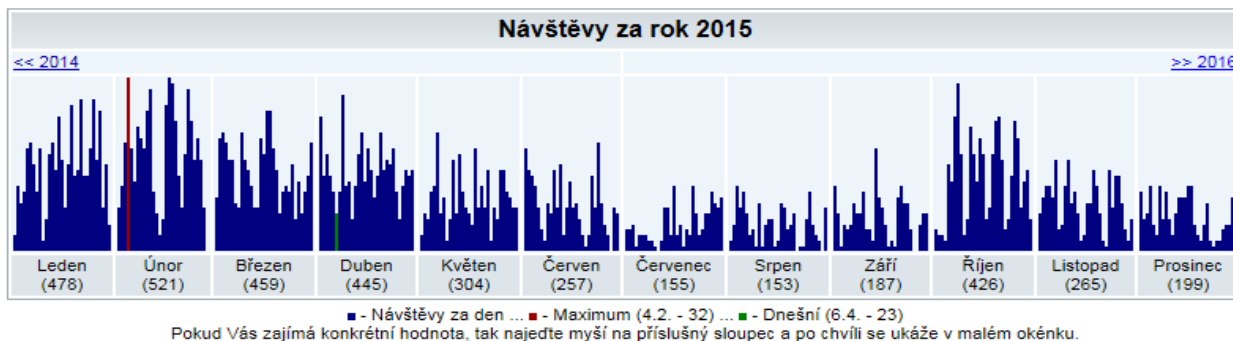
Návštěvy za rok 2015	Návštěvy do 04/2016
3 385	1 174





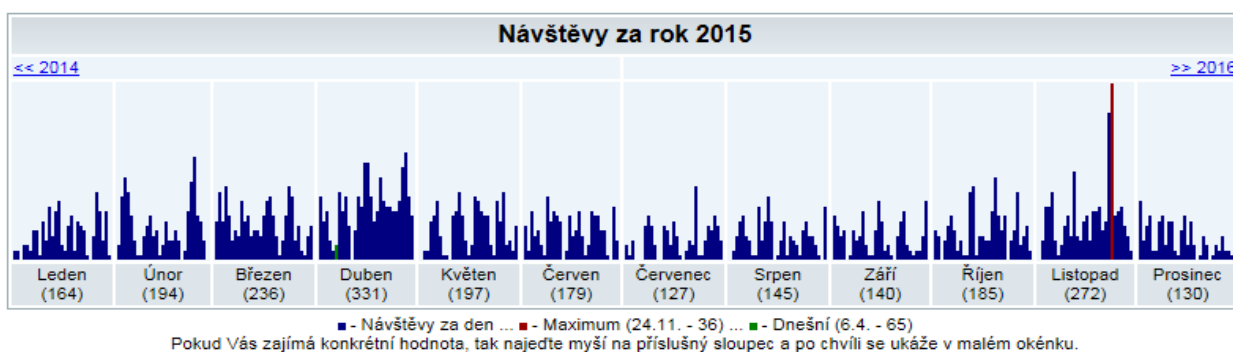
Principy a pravidla územního plánování

Návštěvy za rok 2015	Návštěvy do 04/2016
3 849	1 107



Průměrné ceny dopravní a technické infrastruktury

Návštěvy za rok 2015	Návštěvy do 04/2016
2 300	6 548



[Systém stavebně technické prevence / On-line systém iSTP](#)

Návštěvy za rok 2015	Návštěvy do 04/2016
4 289	714

