


ÚÚR[®]

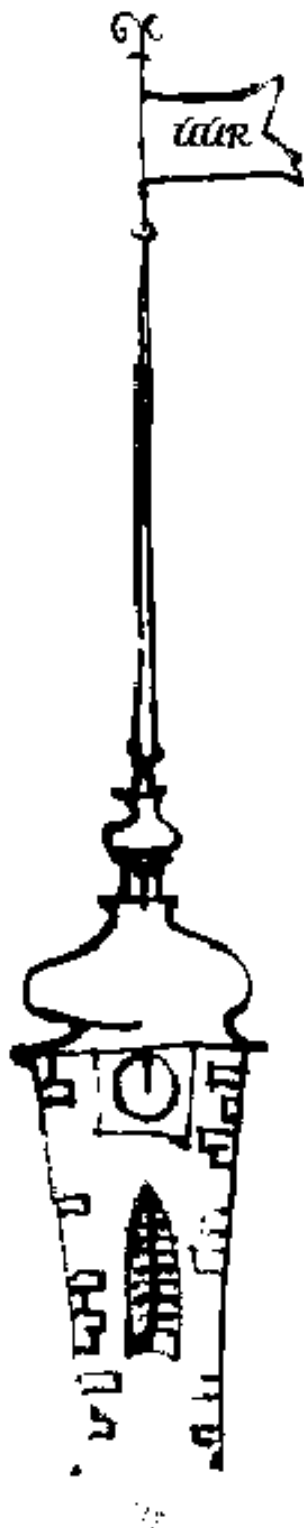
ÚSTAV ÚZEMNÍHO ROZVOJE



VÝROČNÍ ZPRÁVA ZA ROK 2008

Brno, březen 2009

ČESKÁ REPUBLIKA
ÚSTAV ÚZEMNÍHO ROZVOJE
organizační složka státu



se sídlem:
Jakubské nám. 644/3, 601 00 Brno,
Tel.: +420 542 423 111, Fax: + 420 542 423 190
www.uur.cz/v.zprava2008
e-mail: sekretariat@uur.cz

Zprávu předkládá:
Ing. Zdeněk Vích, CSc.,
ředitel ÚÚR

Nadřízený orgán:
Ministerstvo pro místní rozvoj ČR, Staroměstské nám. 6, Praha 1

OBSAH

1. ÚVOD.....	4
2. CHARAKTERISTIKA ÚSTAVU ÚZEMNÍHO ROZVOJE V ROCE 2008.....	6
2.1 NÁPLŇ PRÁCE.....	6
2.1.1 Seznam úkolů	7
2.1.2 Provozní a mzdové náklady na jednotlivé úkoly	9
2.1.3 Struktura odběratelů	11
2.2 ORGANIZAČNÍ STRUKTURA A PERSONÁLNÍ OBSAZENÍ.....	12
2.2.1 Organizační schéma ÚÚR.....	12
2.2.2 Personální obsazení	12
2.3 HOSPODAŘENÍ ORGANIZACE V ROCE 2008	16
2.3.1 Základní hospodářské ukazatele.....	16
2.3.2 Vyhodnocení čerpání rozpočtu výdajů a příjmů	17
3. VÝSLEDKY KONTROL PROVEDENÝCH ZA ROK 2008.....	19
3.1 KONTROLY VNĚJŠÍ.....	19
3.2 VLASTNÍ PROVĚRKY.....	19

PŘÍLOHA 1. Seznam publikací 2005 – 2008 - ukázky z publikační činnosti ÚÚR

PŘÍLOHA 2. Výroční zpráva o poskytování informací podle zákona č. 106/1999 Sb., o svobodném přístupu k informacím za rok 2008

PŘÍLOHA 3. Popis jednotlivých úkolů - *samostatný sešit*

1. ÚVOD

Ústav územního rozvoje (dále jen ÚÚR nebo ústav) vznikl 1. 9. 1994 rozhodnutím ministra hospodářství ČR č. 42/94 jako rozpočtová organizace.

V souladu s § 51 zákona č. 219/2000 Sb. se stal ÚÚR od 1. 1. 2001 organizační složkou státu. Na základě ustanovení uvedeného zákona bylo vydáno Rozhodnutím č. 47 ministra pro místní rozvoj ze dne 27. 9. 2001 „*Opatření o změně zřizovací listiny ÚÚR*“ s účinností od 1. října 2001. Tato upravená zřizovací listina byla platná i v roce 2008.

Předmět činnosti ústavu je zřizovací listinou vymezen takto:

- zpracovávání podkladů pro operativní činnost zřizovatele,
- metodická, konsultační a řešeršní činnost,
- studijní, informační, dokumentační a publikační činnost,
- příprava podkladů pro legislativu,
- tvorba informačních systémů,
- organizace mezinárodního odborného styku a účast v mezinárodních organizacích,
- další úkoly podle rozhodnutí zřizovatele,

Obory činnosti ústavu byly zřizovací listinou vymezeny takto:

- územní plánování,
- regionální politika,
- bydlení a bytová politika,
- programy územního rozvoje regionů a obcí České republiky.

Výkon funkce zřizovatele ÚÚR vykonává od roku 1997 dle platného znění Organizačního řádu MMR Odbor územního plánování. Pro rok 2008 bylo platné Rozhodnutí č. 50 ministra pro místní rozvoj ze dne 28. dubna 2006 o vydání Organizačního řádu MMR. Uvedené platilo i po následných změnách Organizačního řádu MMR v roce 2008 (Rozhodnutí č. 47 ministra pro místní rozvoj ze dne 31. března 2008 a Rozhodnutí č. 162 ministra pro místní rozvoj ze dne 1. září 2008 o vydání Zvláštní části Organizačního řádu Ministerstva pro místní rozvoj).

Vlastní postup při výkonu zřizovatelských a dalších funkcí ministerstva vůči organizačním složkám státu a příspěvkovým organizacím s účinností od 1. listopadu 2005 byl stanoven v Rozhodnutí č. 224 ministra pro místní rozvoj ze dne 1. listopadu 2005. Rozhodnutím č. 229 ministra pro místní rozvoj ze dne 19. prosince 2008 byl vydán s účinností od 19. prosince 2008 nový postup při výkonu zřizovatelských funkcí Ministerstva pro místní rozvoj vůči organizačním složkám státu a příspěvkovým organizacím.

Činnost ústavu v roce 2008 probíhala ve všech předmětech činnosti daných zřizovací listinou. Práce byly zajišťovány především vlastními zaměstnanci ústavu, dále pomocí kooperací formou smluv o dílo a dohodami o provedení práce v souladu s upraveným zněním zřizovací listiny na základě Rozhodnutí č. 4 ministra pro místní rozvoj ze dne 27. 2. 1998, kterým je umožněna tato forma práce ústavu.

Zadávání, vedení a kontrola úkolů je prováděna odborem, který úkol zadal. Tato činnost je koordinována zřizovatelským odborem. Každý úkol má stanoveného garanta z ÚÚR a odboru MMR zadávajícího úkol. Požadavky na každý předmětný úkol pro ÚÚR jsou uvedeny v „*Zadávacím listě*“, který odsouhlasí ředitel odboru zadávajícího úkol a ředitel zřizovatelského odboru.

Zaměření práce, stejně jako rozsah a obsah jednotlivých úkolů, je průběžně projednáváno se zadavateli úkolů zejména formou tzv. kontrolních dnů. Splnění a převzetí úkolů potvrzuje garant MMR vyplněním „*Předávacího protokolu úkolu ÚÚR*“, kde hodnotí splnění zadání a kvalitu výstupu.

Úkoly byly v roce 2008 zadávány především odborem územního plánování, dále pak odborem rozvoje a strategie regionální politiky MMR, odborem bytové politiky, odborem podpory bydlení, odborem cestovního ruchu, bývalým odborem územních vztahů, bývalým samostatným oddělením koordinace činností mezi MMR a ÚSC.

V květnu 2008 byla změna v řízení ústavu. Rozhodnutím č. 85/2008 ze dne 23. května 2008 ministr pro místní rozvoj jmenoval Ing. Zdeňka Vícha, CSc., do funkce ředitele ÚÚR s účinností od 26. 5. 2008.

Rozhodnutím č. 88/2008 ze dne 26. května 2008 ministr pro místní rozvoj jmenoval Ing. Zdeňka Vícha, CSc., zmocněncem pro projekt MMR č. 43 „*Optimalizace činností Ústavu územního rozvoje, PRIVUM a organizační složky státu k navrhování technických požadavků na stavby, k jejich soustavné aktualizaci a k vyhodnocování příčin havárií staveb*“.

Cílem uvedeného projektu bylo, v souladu s rozhodnutím ministra č. 88/2008, zefektivnění řízení ústavu, dosažení vyváženosti úkolů a činností, využití odborného potenciálu zaměstnanců, účelného hospodaření a nastavení účinného systému kontroly ústavu. Dalším cílem projektu bylo zvážit, jakým vhodným způsobem zřídit odbornou organizační složku státu k navrhování technických požadavků na stavby, k jejich soustavné aktualizaci a k vyhodnocování příčin havárií staveb pro řešení požadavků § 12 stavebního zákona č. 183/2006 Sb. v platném znění, nebo zvážit návrh zřízení tohoto odborného specializovaného pracoviště MMR při Ústavu územního rozvoje v Brně. Dalším požadavkem tohoto úkolu bylo navrhnout a projednat změnu zřizovací listiny a statutu ÚÚR. Změny se týkaly mj. doplnění předmětu a oboru činnosti ústavu.

Výsledkem této odborné činnosti bylo posouzení stavu ÚÚR, návrh řešení požadavku § 12 stavebního zákona, návrh optimalizace ÚÚR a návrh změn Zřizovací listiny a Statutu ÚÚR. Výsledky jsou obsahem vypracované *Zprávy o stavu Ústavu územního rozvoje, o.s.s. a návrhu opatření pro případné změny*, která byla projednána na poradě č. 36 ministra pro místní rozvoj dne 1. října 2008. Následující úkol z porady ministra pro místní rozvoj stanovil připravit návrh Rozhodnutí ministra o vydání opatření o změně Zřizovací listiny a o změně Statutu Ústavu územního rozvoje). Opatření byla projednána začátkem roku 2009.

2. CHARAKTERISTIKA ÚSTAVU ÚZEMNÍHO ROZVOJE V ROCE 2008

2.1 NÁPLŇ PRÁCE

Činnost ústavu byla v roce 2008 rozdělena do čtyř okruhů:

- A. Stálé činnosti
- B. Tematické úkoly
- C. Publikační činnost
- D. Interní úkoly

Rozdělení skutečné kapacity podle činností

	hodin	%
Skutečná kapacita za r. 2008	75.516	100
<i>z toho odpracováno:</i>		
na úkolech A	38.352	51
na úkolech B	16.432	22
na úkolech C	1.646	2
na úkolech D*	8.594	11
režie provozní a hospodářská**	10.492	14

Poznámka:

* Do skupiny úkolů „D“ jsou zařazeny interní úkoly „Správa informačních a komunikačních technologií, „Aplikace GIS“ a „Odborná režie“ (k činnostem ÚÚR).

Do režie k odborným činnostem je započtena konzultační činnost pracovníků na úkolech, na kterých nejsou řešiteli, cca 14 pracovních dní každého z nově nastupujících pracovníků, kapacita věnovaná zpracování výroční zprávy, přípravě plánu činnosti ústavu na r. 2009, kapacita na přípravu úkolů, které nebyly z různých důvodů v konečném řešení zařazeny do plánu práce ústavu, činnost ředitele a vedoucích oddělení věnovaná chodu organizační složky a část kapacity pracovníků kanceláře ředitele.

** Do provozní a hospodářské režie je započtena část činnosti ředitele a vedoucích oddělení věnovaná chodu organizační složky, část kapacity zaměstnanců kanceláře ředitele a plně práce zaměstnanců skupiny pro ekonomiku a provoz.

2.1.1 Seznam úkolů

(Popis jednotlivých úkolů je uveden v příloze č. 3)

A. STÁLÉ ČINNOSTI

A.1.	Dokumentační, informační a vydavatelská činnost
A.1.1/ÚP	Vedení knihovny, dokumentační činnost
A.1.2/ÚP	Vydávání časopisu „Urbanismus a územní rozvoj“
A.1.3/ÚP	Aktualizace příručky celostátně platných limitů
A.1.4/ÚP	Dotčené orgány
A.1.5/ÚP	Slovník územního plánování
A.1.6/ÚP	Konzultační středisko
A. 2	Operativní úkoly
A.2.1/ÚP	Konzultační a poradenská činnost pro státní správu a samosprávu 1 000 otázek k novému stavebnímu zákonu – do 31.3.2008
A.2.2/ÚP	Spolupráce s vysokými školami
A.2.3/ÚP	Propagace
A.2.4/ÚP	Integrovaný operační program – IOP
A.2.5/ÚP	INKA - Vypořádávání práv a povinností k pozemkům
A.2.6/ÚP	Metodika pořizování územně analytických podkladů
A.2.7/ÚP	Rozvoj venkova – spolupráce s Ministerstvem zemědělství
A.2.8/ÚP	Strategické projekty
A.2.9/ÚP	Soutěž „Zlatý erb“
A.2.10/NM	Optimalizace činností Ústavu územního rozvoje, Prívum a organizační složky státu k navrhování technických požadavků na stavby, k jejich soustavné aktualizaci a k vyhodnocování příčin havárií staveb
A. 3	Zahraněční spolupráce a participace ÚÚR na mezinárodních aktivitách
A.3.1/ÚP	Činnost národního kontaktního místa ESPON
A.3.2/ÚP	Činnost informačního střediska pro EU, OECD a Radu Evropy
A.3.3/CR	Pracovní skupina IFHP „Cestovní ruch a rozvoj měst“
A.3.4/ÚP	Překladatelská, dokumentační, rešeršní činnost, jiné mezinárodní aktivity
A.3.5/ÚP	Činnost informačního střediska IFHP pro ČR
A.3.6/ÚP	Účast na akcích ARL
A.3.7/BP	NUO HABITAT
A.3.8/ÚP	ELLA II: projekt LABEL – Vision
A.3.9/ÚP	Účast na projektu v rámci SPA-CE.NET
A.4	Monitorování, zpracování dat, www informace
A.4.1/ÚP	Evidence územně plánovací činnosti
A.4.2/ÚP	Portál územního plánování
A.4.3/ÚP	Monitoring Sbírký zákonů
A.4.4/RP	Monitoring mikroregionů a jejich rozvojových dokumentů
A.4.5/RP	Monitorování průměrných cen budované dopravní a technické infrastruktury ve venkovských obcích
A.4.6/RP	Aktualizace informací o obvodech obcí s rozšířenou působností
A.4.7/RP	Sledování indikátorů pro hodnocení realizace Strategie regionálního rozvoje
A.4.8/BP	Monitoring komunálního bydlení
A.4.9/CR	Monitorování územních celků zapsaných v seznamu UNESCO
A.4.10/RP	Monitoring mikroregionů Jihomoravského kraje
A.4.11/BP	Monitoring dotací v rámci programů podpory bydlení

B. TEMATICKÉ ÚKOLY

B.1/ÚP	Politika územního rozvoje ČR 2008
B.2/CR	Cestovní ruch a kulturní dědictví
B.3/ÚP	Vyhodnocení vlivů územních plánů na udržitelný rozvoj území
B.4/ÚP	Pořizování regulačních plánů
B.5/ÚP	Spolupráce při přípravě novely stavebního zákona a jeho prováděcích vyhlášek
B.6/BP	Hodnocení projektů regenerace panelových sídlišť
B.7/ÚP	Urbanistická studie rozvoje česko – slovenského příhraničí – IV. etapa
B.8/ÚP	1 000 otázek k novému stavebnímu zákonu – <i>od 1.4.2008</i>
B.9/ÚP	Občan a územní plánování – <i>informační leták</i>
B.10/CR	Aktualizace potenciálu cestovního ruchu
B.11/ÚP	Principy a pravidla územního plánování
B.12/ÚP	Spolupráce při přípravě metodik pro pořizování ÚPD
B.13/CR	Rozbor a vyhodnocení projektů: priority č. 4 SROP
B.14/BP	Přehled informací o bytové politice, nájemním bydlení a privatizaci obecních bytů
B.15/BP	Indikátor pro hodnocení přiznání podpory bydlení obcím

C. PUBLIKACE

C.1/RP	Publikace: Osídlení v České republice (Partnerství měst a venkova)
C.2/BP	Fotografie výstavbových akcí realizovaných za pomoci dotací MMR do bydlení

D. INTERNÍ ÚKOLY

IÚ 51	Správa informačních a komunikačních technologií
IÚ 52	Aplikace GIS
IÚ 53	Odborná režie

2.1.2 Provozní a mzdové náklady na jednotlivé úkoly

A. STÁLÉ ČINNOSTI

Úkol č.	Pracovníci ÚÚR (hodiny)	Provozní hodina ¹ v Kč	Mzdová hodina ² v Kč	CELKEM v Kč
A.1	Dokumentační, informační a vydavatelská činnost			
A.1.1/ÚP	4.984	558.208	1.036.672	1.594.880
A.1.2/ÚP	5.320	595.840	1.106.560	1.702.400
A.1.3/ÚP	1.634	183.008	339.872	522.880
A.1.4/ÚP	391	43.792	81.328	125.120
A.1.5/ÚP	459	51.408	95.472	146.880
A.1.6/ÚP	510	57.120	106.080	163.200
A.2	Operativní úkoly			
A.2.1/ÚP	2.677	299.824	556.816	856.640
A.2.2/ÚP	67	7.504	13.936	21.440
A.2.3/ÚP	140	15.680	29.120	44.800
A.2.4/ÚP	71	7.952	14.768	22.720
A.2.5/ÚP	1.540	172.480	320.320	492.800
A.2.6/ÚP	844	94.528	175.552	270.080
A.2.7/ÚP	4	448	832	1.280
A.2.8/ÚP	0	0	0	0
A.2.9/ÚP	95	10.640	19.760	30.400
A.2.10/NM	568	63.616	118.144	181.760
A.3	Zahraníční spolupráce, participace ÚÚR na mezinárodních aktivitách			
A.3.1/ÚP	961	107.632	199.888	307.520
A.3.2/ÚP	102	11.424	21.216	32.640
A.3.3/CR	297	33.264	61.776	95.040
A.3.4/ÚP	2.426	271.712	504.608	776.320
A.3.5/ÚP	652	73.024	135.616	208.640
A.3.6/ÚP	546	61.152	113.568	174.720
A.3.7/BP	498	55.776	103.584	159.360
A.3.8/ÚP	34	3.808	7.072	10.880
A.3.9/ÚP	699	78.288	145.392	223.680
A.4	Monitorování, zpracování dat, www informace			
A.4.1/ÚP	4.506	504.672	937.248	1.441.920
A.4.2/ÚP	690	77.280	143.520	220.800
A.4.3/ÚP	497	55.664	103.376	159.040
A.4.4/RP	1.054	118.048	219.232	337.280
A.4.5/RP	846	94.752	175.968	270.720
A.4.6/RP	300	33.600	62.400	96.000
A.4.7/RP	1.088	121.856	226.304	348.160
A.4.8/BP	2.030	227.360	422.240	649.600
A.4.9/CR	338	37.856	70.304	108.160
A.4.10/RP	636	71.232	132.288	203.520
A.4.11/BP	848	94.976	176.384	271.360

¹ Provozní hodina činí 112,- Kč ⇒ je vycházeno z přímých věcných nákladů za rok 2008 na jednoho pracovníka (t. j. Náklady celkem /minus/ FKSP /minus/ kooperace) poděleno celkovým fondem pracovní doby v hodinách na rok 2008 (1.824 hod.)

² Mzdová hodina činí 208,- Kč ⇒ je vycházeno ze mzdových nákladů po odečtu OOV na rok 2008 poděleno celkovým fondem pracovní doby v hodinách na rok 2008 (1.824 hod.)

B. TEMATICKÉ ÚKOLY

Úkol č.	Pracovníci ÚÚR hodin	Provozní hodina v Kč	Mzdová hodina v Kč	CELKEM v Kč
B.1/ÚP	6.727	753.424	1.399.216	2.152.640
B.2/CR	1.228	137.536	255.424	392.960
B.3/ÚP	372	41.664	77.376	119.040
B.4/ÚP	364	40.768	75.712	116.480
B.5/ÚP	36	4.032	7.488	11.520
B.6/BP	504	56.448	104.832	161.280
B.7/ÚP	1.091	122.192	226.928	349.120
B.8/ÚP	2.279	255.248	474.032	729.280
B.9/ÚP	172	19.264	35.776	55.040
B.10/CR	664	74.368	138.112	212.480
B.11/ÚP	1.073	120.176	223.184	343.360
B.12/ÚP	784	87.808	163.072	250.880
B.13/CR	216	24.192	44.928	69.120
B.14/BP	801	89.712	166.608	256.320
B.15/BP	121	13.552	25.168	38.720

C. PUBLIKACE

Úkol č.	Pracovníci ÚÚR hodin	Provozní hodina v Kč	Mzdová hodina v Kč	CELKEM v Kč
C.1/RP	860	96.320	178.880	275.200
C.2/BP	786	88.032	163.488	251.520

D. INTERNÍ ÚKOLY

Úkol č.	Pracovníci ÚÚR hodin	Provozní hodina v Kč	Mzdová hodina v Kč	CELKEM v Kč
IÚ 51	2.403	269.136	499.824	768.960
IÚ 52	1.499	167.888	311.792	479.680
IÚ 53	4.692	525.504	975.936	1.501.440

2.1.3 Struktura odběratelů

Hlavním a nejdůležitějším odběratelem úkolů řešených ústavem je zřizovatel, tj. Ministerstvo pro místní rozvoj.

Prostřednictvím publikací a časopisu *Urbanismus a územní rozvoj* je okruh odběratelů rozšířen o orgány státní správy a samosprávy a o odbornou veřejnost (krajské úřady, úřady obcí s rozšířenou působností, úřady územního plánování, stavební úřady, vysoké školy, jiná ministerstva).

Stěžejní činností ústavu v roce 2008 byla spolupráce na zpracování Politiky územního rozvoje ČR 2008, jejíž závěrečné znění má být schvalováno vládou České republiky.

Komunikace s odbornou veřejností se značně zvýšila činností Konzultačního střediska ÚÚR pro úřady územního plánování, protože jeho základním účelem je poskytování konzultační a metodické pomoci krajským úřadům, úřadům územního plánování a stavebním úřadům při plnění úkolů, které pro ně vyplývají ze stavebního zákona. Touto pomocí se úřadům usnadní činnost spojená s vyřizováním dotazů, se kterými se na ně obrací veřejnost. V rámci Konzultačního střediska je v provozu on-line diskuse ke stavebnímu zákonu a jeho prováděcím vyhláškám. Tato diskuse je určena pro vzájemnou výměnu názorů a zkušeností úřadů územního plánování, stavebních úřadů a odborné veřejnosti. V této diskusi se nejedná o zodpovídání dotazů Konzultačním střediskem.

Rovněž Portály spravované ÚÚR, tj. Portál územního plánování, Slovník územního plánování, 1000 otázek k novému stavebnímu zákonu, napomáhají odborné i laické veřejnosti plnohodnotně se seznámit se všemi zásadními požadavky vyplývajícími z územního plánování.

Dalším důležitým výstupem činnosti ÚÚR je spolupráce na vypracování Metodických návodů MMR, které jsou zveřejňovány na webu Ministerstva pro místní rozvoj na stránkách OÚP MMR, a kterými jsou *Stanoviska a metodiky* (důležitá stanoviska a metodická doporučení vydávaná v oblasti územního plánování a stavebního řádu MMR ČR), *Územně analytické podklady* (modelové ověřování v úrovni správního obvodu obce s rozšířenou působností podle znění nového stavebního zákona) a *Stanoviska a odpovědi na dotazy* na webu <http://old.mmr.cz/> v Odboru stavebního řádu MMR.

V roce 2008 pokračovala spolupráce s Fakultou architektury VUT v Brně, Fakultou architektury ČVUT v Praze a Ekonomicko správní fakultou MU v Brně (přednášky).

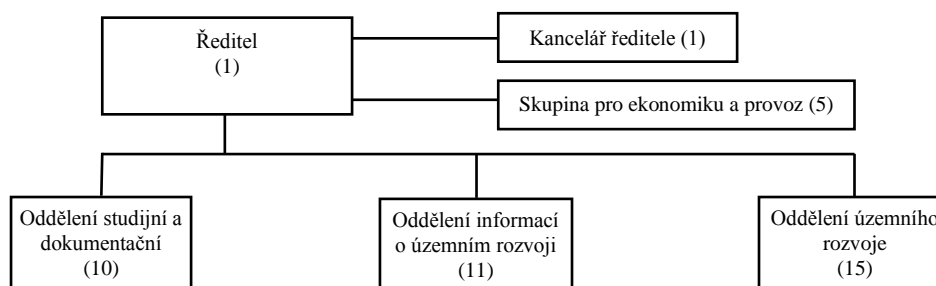
Některé výsledky práce ústavu byly pro další zlepšení informovanosti odborné veřejnosti uvedeny v časopisu *Urbanismus a územní rozvoj*. Časopis v roce 2008 rovněž obsahoval v některém ze svých čísel samostatnou přílohu zpracovanou Asociací pro územní plánování a urbanismus.

Významné výsledky činnosti ústavu jsou velmi kvalitně prezentovány na Internetu prostřednictvím webových stránek ústavu (www.uur.cz).

2.2 ORGANIZAČNÍ STRUKTURA A PERSONÁLNÍ OBSAZENÍ

2.2.1 Organizační schéma ÚÚR

Organizační schéma k 1. 1. 2008 – 31. 12. 2008



Skutečný průměrný přepočtený počet k 31.12.2008 činil 43 osob.

2.2.2 Personální obsazení

V následujícím seznamu jsou uvedeni všichni pracovníci, kteří byli zaměstnanci ÚÚR k 31.12.2008.

ŘEDITEL:

- **Ing. Alena Navrátilová** – odvolaná z funkce ředitelky ÚÚR ke dni 26. května 2008, na základě Rozhodnutí ministra č. 84/2008 ze dne 23. května 2008
- **Ing. Zdeněk Vích, CSc.** – jmenován do funkce ředitele ÚÚR na základě Rozhodnutí ministra č. 85/2008 ze dne 26. května 2008

KANCELÁŘ ŘEDITELE:

- **Silvie JURÁNKOVÁ** - administrativní a spisový pracovník
specializace: sekretářské práce, zajišťování registrace a archivace závažných dokumentů

SKUPINA PRO EKONOMIKU A PROVOZ

- **Miluše ČERNÁ** - administrativní a spisový pracovník
specializace: distribuce publikací, technické práce,
- **Marta FOLTÁNOVÁ** - referent majetkové správy, zásobovač, pokladník
specializace: řízení technické správy a provozu objektu, evidence hmotného a nehmotného majetku, pokladní
- **Ivana HENEŠOVÁ** - domovnice
- **Alena LÁTALOVÁ** - personalista
specializace: personální agenda, rozbor mezd, statistika, správa chaty Jakub
- **Zdeňka PEŤOVÁ** - hlavní účetní
specializace: účetnictví, styk s bankovním ústavem ČNB

ODDĚLENÍ ÚZEMNÍHO ROZVOJE:

- **Ing. Marie POLEŠÁKOVÁ, PhD.** - *vedoucí oddělení*, referent státní správy a samosprávy
specializace: územní plánování - technická infrastruktura, cenová a daňová politika, bytová politika
- Ing. arch. Pavla BALABÁNOVÁ, CSc. - referent státní správy a samosprávy
specializace: konzultační a poradenská činnost, územní plánování - dotační podpory a ÚPP
- RNDr. Jan BÍNA, CSc. - referent státní správy a samosprávy
specializace: regionální politika, rozvoj regionů, cestovní ruch
- Ing. arch. Hana HALASOVÁ - referent státní správy a samosprávy
specializace: územní plánování - zemědělství, rozvoj venkovských sídel, ekonomie staveb
- Ing. Vladimír HYVNAR - referent státní správy a samosprávy
specializace: územní plánování - urbanistická ekonomie, městský management
- Ing. Dana CHLUPOVÁ - referent státní správy a samosprávy
specializace: rozvoj bydlení, bytová politika
- PhDr. Ludmila KAŠPAROVÁ - referent státní správy a samosprávy
specializace: územní plánování, regionální politika, Program obnovy venkova, sociologie města a venkova, demografie
- Ing. Igor KYSELKA, CSc. - referent státní správy a samosprávy
specializace: územní plánování - ekologie, územní systém ekologické stability (ÚSES), zeleň v krajině a sídlech, rekreace, plánování krajiny
- RNDr. Vladimíra LABOUNKOVÁ - referent státní správy a samosprávy
specializace: regionální politika, sociálně ekonomická regionální geografie, programy rozvoje regionů
- Ing. Alena NAVRÁTILOVÁ - referent státní správy a samosprávy
specializace: návrhy právních předpisů s celostátní působností na úseku územního plánování
- Ing. Ludmila ROHREROVÁ - referent státní správy a samosprávy
specializace: urbanistická ekonomie, cenová a daňová politika v územním rozvoji, bydlení, bytová politika
- Ing. Naděžda ROZMANOVÁ - referent státní správy a samosprávy
specializace: konzultační a poradenská činnost pro úřady územního plánování a odbornou veřejnost, spolupráce na řešení metodik, v oboru ÚP sledování právních předpisů
- Ing. arch. Eva ROZEHNALOVÁ - referent státní správy a samosprávy
specializace: územní plánování - legislativa, občanské vybavení, regenerace panelových sídlišť
- Ing. arch. Marie TOMÍŠKOVÁ - referent státní správy a samosprávy
specializace: územní plánování - legislativa, kulturní hodnoty území, památková ochrana, regenerace panelových sídlišť, cestovní ruch
- Ing. arch. Jaroslav TUŠER, CSc. - referent státní správy a samosprávy
specializace: územní plánování - legislativa, plánování VÚC, GIS

ODDĚLENÍ INFORMACÍ O ÚZEMNÍM ROZVOJI:

- **Ing. arch. Zdenka HLADIŠOVÁ, CSc.** - *vedoucí oddělení*, referent státní správy a samosprávy
specializace: územní plánování - metodiky ÚPD a ÚPP, monitorování územního rozvoje, www stránky
- Ing. Michal ARTIM - správce operačního systému
specializace: správa HW a SW, systémové analýzy
- Ing. arch. Miriam BLAŽKOVÁ - referent státní správy a samosprávy
specializace: územní plánování - legislativa; bydlení a bytová politika, grafika www,
- Ing. Petr HLADIŠ - správce informačních a komunikačních technologií
specializace: správa sítě, SW a HW, programování, www stránky
- Ing. arch. Jana HURNÍKOVÁ - referent státní správy a samosprávy
specializace: územní plánování - ÚPP, monitorování územního rozvoje
- Mgr. Marek CHMELARĚ - referent státní správy a samosprávy
specializace: evidence ÚPP a ÚPD velkých územních celků, regionální geografie, GIS
- Ing. Monika NOVÁKOVÁ - referent státní správy a samosprávy
specializace: evidence informačních a komunikačních technologií, koordinace jejich účtování, publikace výsledků činnosti ÚÚR na www, vypořádání práv a povinností k pozemkům (agenda INKA Praha)
- Ing. František NANTL - referent státní správy a samosprávy
specializace: územní plánování - doprava v sídlech a regionech, koncepce rozvoje
- Ing. Daniel RYCHLÝ - projektant informačních a komunikačních technologií
specializace: programování, www stránky
- Ing. arch. Hana ŠIMKOVÁ, Ph.D - referent státní správy a samosprávy
specializace: územní plánování, památková ochrana, www stránky
- Dana VÍTKOVÁ - asistent
specializace: evidence ÚPD a ÚPP, technické a administrativní práce, spisová služba vč. podatelny

ODDĚLENÍ STUDIJNÍ A DOKUMENTAČNÍ:

- **PhDr. Lenka JEŽKOVÁ** - *vedoucí oddělení*, knihovník
specializace: dokumentační a rešeršní práce
- Tamara BLATOVÁ - technický redaktor
specializace: redaktorka časopisu, sekretářka redakce a redakční rady
- Ivana DIVIŠOVÁ - administrativní a spisový pracovník
specializace: administrace časopisu, fakturační práce pro knihovnu a časopis, BOZP
- Miroslava DOSEDLOVÁ - knihovnice
specializace: dokumentační, bibliografické a knihovnické práce
- Ing. arch. Lubor FRIDRICH - redaktor - novinář
specializace: odborný redaktor časopisu, zahraniční styky, dokumentační práce
- Mgr. Kateřina KUCHAROVÁ - překladatel
specializace: odborný překladatel, dokumentační práce
- Ing. Petr MARTYKÁN - překladatel
specializace: odborný překladatel, dokumentační práce
- Mgr. Igor NAJMAN - referent státní správy a samosprávy
specializace: legislativa územního plánování a souvisejících oborů
- Ing. Jaromír STEJSKAL - referent státní správy a samosprávy
specializace: vedoucí střediska Mezinárodní federace pro bydlení a územní plánování pro ČR (Focal Point of IFHP), zahraniční styky, dokumentační práce
- Mgr. Robert VESELÝ - referent státní správy a samosprávy
specializace: problematika regionální politiky a plánování rozvoje regionů a měst, šéfredaktor časopisu

2.3 HOSPODAŘENÍ ORGANIZACE V ROCE 2008

2.3.1 Základní hospodářské ukazatele

Období: 2008

KAPITOLA: 317

v tis. Kč

Ukazatel	Rozpočet 2008		Skutečnost 2008	% plnění
	schválený	po změnách		3:2
	1	2	3	4
Běžné výdaje celkem	27 988	29 434	27 832,36	94,56
v tom:				
- neinvestiční nákupy a související výdaje celkem	27 746	29 192	27 590,36	94,51
z toho :				
- platy zaměstnanců a ost. platby	12 259	12 559	12 552,12	99,95
v tom: – limit prostředků na platy	11 807	12 107	12 103,46	99,97
– ostatní platy za provedenou práci	452	452	448,66	99,26
– povinné pojistné	4 292	4 397	4 241,48	96,46
– ostatní nákupy a výdaje	11 195	12 236	10 796,76	88,24
– příděl FKSP	236	242	242,00	100,00
Neinvestiční dotace občanským sdružením	0	0	0	0
Ostatní dotace a příspěvky	0	0	0	0
Kapitálové výdaje celkem:	5 400	6 156	6 151,23	99,92
v tom: - systémové dotace	5 400	6 156	6 151,23	99,92
Limit počtu zaměstnanců	44	42	43	
Příjmy celkem	1 400	1 400	1 509,27	107,81

Prostředky běžných výdajů byly čerpány především na seskupení položek 5169 Politika územního rozvoje, dokumentační a vydavatelská činnost, zajištění kooperací k odborným úkolům – 6,369 tis. Kč. Z položky údržba budovy byly provedeny plánované výměny oken, podlahové krytiny a nutné jiné opravy v prostorách budovy ÚÚR na Jakubském nám. v Brně, opravy služebního vozidla a reprodukční techniky v celkové výši 883 tis. Kč. Na položce cestovné a zahraniční spolupráce bylo vyčerpáno 498 tis. Kč. Za energie bylo za r. 2008 čerpáno 724 tis. Kč.

Úspora u běžných výdajů vznikla z důvodů nerealizování tisků některých plánovaných publikací, publikace k politice územního rozvoje a překladatelských služeb s tímto spojených.

Nečerpání povinného pojistného představuje úsporu mzdových prostředků za nemoci pracovníků.

2.3.2 Vyhodnocení čerpání rozpočtu výdajů a příjmů

2.3.2.1 Kapitálové výdaje

V roce 2008 byly prostředky čerpány takto:

		<i>v tis. Kč</i>		
Položka		Původní rozpočet	Rozpočet po úpravě	Čerpání
6111	Programové vybavení	2 100	1 394	1 394
6113	Nehmotné produkty	-	-	-
6122	Stroje, přístroje a zařízení	900	-	-
6125	Výpočetní technika	2 400	1 979	1 975
6121	Budovy	-	2 027	2 027
6123	Dopravní prostředky	-	756	756
CELKEM		5 400	6 156	6 151

V roce 2008 pokračovala kompletace a modernizace výpočetní techniky, včetně softwarového vybavení a to tak, aby odpovídala úrovni zadávaných úkolů, jejichž výstupy jsou náročné na grafická a mapová vyjádření. Bylo pořízeno 12 PC sestav Terminátor, 2 Notebooky DELL Presicion M4300, diskové pole, ISA server. Dále byla pořízena klimatizace 6. patra budovy. V závěru roku 2008 bylo zakoupeno nové služební vozidlo.

2.3.2.2 Běžné výdaje 2008

		<i>v tis. Kč</i>		
Seskupení položek		Původní rozpočet	Rozpočet upravený	Čerpání
501	Platy zaměstnanců	11 807	12 107	12 103,46
502	OOV	452	452	448,66
503	Povinné pojištění	4 292	4 397	4 241,48
50	Celkem	16 551	16 956	16 793,60
513	Nákup materiálu	-	980	963,81
514	Finanční výdaje	-	10	0,43
515	Nákup vody, energie + PHM	-	840	724,04
516	Nákup služeb	9 200	8 615	7 680,78
517	Ostatní nákupy	2 001	1 771	1 415,55
519	Neinvestiční příspěvky a náhrady	-	-	-
51	Celkem	11 201	12 216	10 784,61
534	Příděl FKSP	236	242	242,00
536	Kolky	-	10	5,76
536	Poplatky	-	10	6,39
53	Celkem	236	262	254,15
5	Běžné výdaje – c e l k e m	27 988	29 434	27 832,36
z toho:				
seskupení 51 + 53		11 437	12 478	11 038,76
seskupení 51+53-FKSP		11 201	12 236	10 796,76

2.3.2.3 Mzdové prostředky

Čerpání mzdových prostředků a stavu pracovníků k 31.12.2008 dle výkazu Práce- 2-O4

Ukazatel	Jednotka	Rozpočet schválený	Rozpočet upravený	Skutečnost
Průměrný přep. počet pracovníků	os.	44	44	43
Přepočtený stav k 31.12.2008	os.	42	42	43
Platy zaměstnanců a ostatní platby z toho:	tis. Kč	12 259	12 559	12 552,12
▪ Platy zaměstnanců	tis. Kč	11 807	12 107	12 103,46
▪ Ostatní platby	tis. Kč	452	452	448,66
▪ Průměrný plat	Kč	22 882	23 463	23 455,00

2.3.2.4 Tvorba příjmů

	<i>v tis. Kč</i>
→ příjmy z vlastní činnosti	165,32
→ příjmy z pronájmu	1 189,79
→ příjmy z prodeje inventáře	31,00
→ příjmy z úroků	0,54
→ příjmy z ostatní	100,17
→ příjmy z dlouhodobého majetku	22,45
CELKEM	1.509,27

3. VÝSLEDKY KONTROL PROVEDENÝCH ZA ROK 2008

3.1 KONTROLY VNĚJŠÍ

- 1) V termínu 5. - 6. května 2008 byl proveden metodický dohled pracovníky oddělení finančních služeb MMR. Z hlediska metodiky vedení účetnictví a zpracování účetní závěrky za r. 2007 nebyly zjištěny významné nedostatky ani závady.
- 2) V květnu 2008 také proběhla v Ústavu územního rozvoje veřejnosprávní kontrola hospodaření s finančními prostředky a majetkem státu, kterou provedlo oddělení kontroly Odboru interního auditu a kontroly MMR. Předmětem kontroly bylo ověření účetnictví a stavu hospodaření Ústavu územního rozvoje za období 1. 4. 2006 – 31. 3. 2008. Byla přijata nápravná opatření k odstranění nedostatků na základě zjištění kontrolní skupiny. Jednalo se hlavně o formální nedostatky v účetnictví, které byly odstraněny ihned (doplnění analytiky účtu pracovníci, označení FKSP v závěrečné zprávě o hospodaření, doplnění inventarizace pozemků „INKA“ k 31. 12. 2008 o výpisy z KN a nejednotného postupu při realizaci zakázek malého rozsahu).
- 3) Dne 15. 12. 2008 byla provedena pracovníky Samostatného oddělení interního auditu MMR kontrola účinnosti vnitřního kontrolního systému v rámci vnitřního provozního a finančního řízení organizace ve smyslu § 29 odst. 5 a § 30 odst. 7 zákona č. 320/2001 Sb., o finanční kontrole ve veřejné správě, a na plnění nápravných opatření dříve zjištěných veřejnosprávní kontrolou, provedenou v květnu 2008.


3.2 VLASTNÍ PROVĚRKY

V rámci vlastního kontrolního systému byly provedeny prověrky pokladny, nákupů techniky (kapitálové výdaje) a prověřeny namátkově položky v seskupení 516.



ÚSTAV ÚZEMNÍHO ROZVOJE

**SEZNAM PUBLIKAČNÍ ČINNOSTI
ZA OBDOBÍ 2005 - 2008**



PŘÍLOHA č. 1
k
Výroční zprávě za rok 2008

- **Regenerace panelových sídlišť – katalog příkladů za rok 2004**
Hana Šimková a kolektiv
- **Evidence územně plánovací činnosti v České republice, ročenka 2005 - přehled o aktuálním stavu ÚPD a vybraných ÚPP – stav k 31.3.2005**
Zdenka Hladišová a kolektiv
- **Rozvoj vesnice – Ediční řada VESNICE, svazek 7**
Ludmila Kašparová a kolektiv
- **Nové stavby pro venkov - Ediční řada VESNICE, svazek 8**
Ludmila Kašparová, Eva Rozehnalová a kolektiv
- **Podpora regenerace panelových sídlišť – informační leták 2005**
Autorský kolektiv ÚÚR a MMR
- **Časopis Urbanismus a územní rozvoj: čísla 1, 2, 3, 4, 5, 6,**
přílohy:
 - 1/2005 Proměny středoevropského prostoru (Sborník z mezinárodní konference AÚUP)
 - 2/2005 Strategie udržitelného rozvoje české republiky
 - 3/2005 Návrh zákona o územním plánování a stavebním řádu
 - 5/2005 Venkov – jeho proměny a územní plánování (Sborník ze semináře AÚUP v Telči)

REGENERACE PANELOVÝCH SÍDLIŠŤ

KATALOG PŘÍKLADŮ ZA ROK 2004




 MINISTERSTVO PRO MÍSTNÍ ROZVOJ
 ÚSTAV ÚZEMNÍHO ROZVOJE


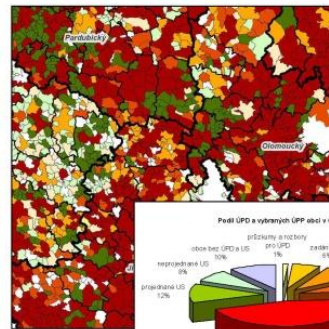
PROSINEC 2005

ROČENKA

2005


EVIDENCE ÚZEMNĚ PLÁNOVACÍ ČINNOSTI V ČESKÉ REPUBLICE

PŘEHLED O AKTUÁLNÍM STAVU ÚZEMNĚ PLÁNOVACÍ DOKUMENTACE
A VYBRANÝCH ÚZEMNĚ PLÁNOVACÍCH PODKLADŮ - stav k 31. 3. 2005





 MINISTERSTVO PRO MÍSTNÍ ROZVOJ
 ÚSTAV ÚZEMNÍHO ROZVOJE



VESNICE
 ROZVOJ VESNICE
 Ludmila Kašparová a kolektiv





 MINISTERSTVO PRO MÍSTNÍ ROZVOJ ČR
 ÚSTAV ÚZEMNÍHO ROZVOJE

7


VESNICE
 NOVÉ STAVBY PRO VENKOV
 Ludmila Kašparová, Eva Rozehnalová a kolektiv







8

PODPORA REGENERACE PANELOVÝCH SÍDLIŠŤ










 Ministerstvo pro místní rozvoj
 odbor územního plánování
UUR
 Ústav územního rozvoje Brno

2005


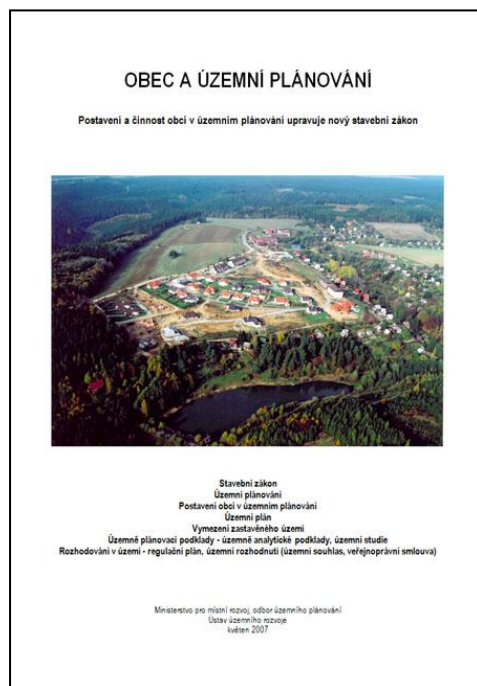









- **Podporované byty 2003 – 2005 – Dotační titul MMR „byt na půl cesty“ a „Vstupní byt“**
Autorský kolektiv ÚÚR a MMR
- **Dotčené orgány v procesu územního plánování**
Miriam Blažková
- **Principy a pravidla územního plánování**
Autorský kolektiv ÚÚR
- **Časopis Urbanismus a územní rozvoj: čísla 1, 2, 3, 4, 5, 6**
přílohy:
 - 1/2006 Nový stavební zákon o územním plánování a stavební řádu
 - 2/2006 Závěry neformálního jednání ministrů v Bristolu o udržitelných sídlech v Evropě
 - 2/2006 Venkov II – sídla a krajina – *sborník se semináře AUÚP, Jičín 2005*
 - 3/2006 Politika územního rozvoje České republiky
 - 4/2006 Přehled pořizovatelské praxe 2001 - 2005
 - 5/2006 Ochrana před povodněmi a plánování





- **Územní plánování v České republice 2007**
Town and Country Planning in the Czech Republic 2007
Hana Halasová – Vlasta Šilarová
- **Obec a územní plánování**
Postavení a činnost obcí v územním plánování upravuje nový stavební zákon
Autorský kolektiv Ústavu územního rozvoje a odboru územního plánování Ministerstva pro místní rozvoj
- **Průměrné ceny dopravní a technické infrastruktury – Ediční řada VESNICE**
internetová prezentace
Marie Polešáková a kolektiv
- **Dotčené orgány v procesu územního plánování**
Aktualizace internetové prezentace
Miriam Blažková
- **Limity využití území – praktická příručka**
Vladimír Hyvňar a kolektiv
- **Časopis Urbanismus a územní rozvoj: čísla 1, 2, 3, 4, 5, 6**





- **Obec a územní plánování**
Postavení a činnost obcí v územním plánování upravuje nový stavební zákon
Aktualizace v roce 2008
Autorský kolektiv Ústavu územního rozvoje a odboru územního plánování Ministerstva pro místní rozvoj
- **Limity využití území – praktická příručka**
Aktualizace internetové prezentace
Vladimír Hyvnar a kolektiv
- **Stavby a zařízení pro výrobu energie z vybraných obnovitelných zdrojů**
Metodický pokyn k jejich umístování
Autorský kolektiv Ústavu územního rozvoje a odboru územního plánování Ministerstva pro místní rozvoj
- **Nové stavby pro venkov – Ediční řada VESNICE, svazek 8**
Aktualizované vydání 2008
Ludmila Kašparová, Eva Rozehnalová a kolektiv
- **Průměrné ceny dopravní a technické infrastruktury - Ediční řada VESNICE, svazek 11**
Aktualizace 2008
Marie Polešáková a kolektiv
- **Dotčené orgány v procesu územního plánování**
Aktualizace internetové prezentace
Miriam Blažková
- **Principy a pravidla územního plánování**
Aktualizace internetové prezentace
Autorský kolektiv ÚÚR
- **Studie rozvoje česko-slovenského příhraničí**
Kolektiv Ústavu územního rozvoje a AŽ PROJEKT, s.r.o. Bratislava
- **Časopis Urbanismus a územní rozvoj: čísla 1, 2, 3, 4, 5, 6**


OBEC A ÚZEMNÍ PLÁNOVÁNÍ

Postavení a činnost obcí v územním plánování upravuje nový stavební zákon



Stavební zákon
Územní plánování
Postavení obcí v územním plánování
Územní plán
Vymezení zastavěného území
Územní plánovací podklady - územní analytické podklady, územní studie
Rozhodování v území - regulační plán, územní rozhodnutí (územní souhlas, veřejnoprávní smlouva)

Ministerstvo pro místní rozvoj, odbor územního plánování
Ústav územního rozvoje
červen 2007



LIMITY využití území

Praktická příručka

Vladimír Hymar
a kolektiv
III. vydání, 2007

MINISTERSTVO PRO MÍSTNÍ ROZVOJ
ÚŘAD ÚZEMNÍHO ROZVOJE


STAVBY A ZAŘÍZENÍ PRO VÝROBU ENERGIE Z VYBRANÝCH OBNOVITELNÝCH ZDROJŮ

metodický pokyn k jejich umístění



Úvod do problematiky
Legislativa v oblasti energetiky - výběr hlavních ustanovení a pojmů
Státní koncepce, státní programy podpory, fondy EU
Vybraní obnovitelné zdroje energie - základní informace
Umísťování staveb a zařízení pro výrobu energie z vybraných obnovitelných zdrojů
Příklady realizací

Ministerstvo pro místní rozvoj
Úřad územního rozvoje
červenec 2008



PROGRAM - OBNOVA - VENKOV
KROK ZA KROKEM


VESNICE

NOVÉ STAVBY PRO VENKOV
Ludmila Kasparová, Eva Rozehnalová a kolektiv



ÚŘAD ÚZEMNÍHO ROZVOJE

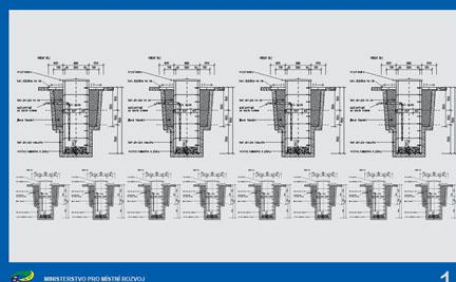
8



PROGRAM - OBNOVA - VENKOV
KROK ZA KROKEM


VESNICE

PRŮMĚRNÉ CENY DOPRAVNÍ A TECHNICKÉ INFRASTRUKTURY
- AKTUALIZACE 2008 -
Marie Polešáková a kolektiv



MINISTERSTVO PRO MÍSTNÍ ROZVOJ
ÚŘAD ÚZEMNÍHO ROZVOJE

11



DOTČENÉ ORGÁNY

V PROCESU ÚZEMNÍHO PLÁNOVÁNÍ


DOTČENÉ ORGÁNY

MINISTERSTVO PRO MÍSTNÍ ROZVOJ
ÚŘAD ÚZEMNÍHO ROZVOJE
BRNO 2008








PRINCIPY a PRAVIDLA

ÚZEMNÍHO
PLÁNOVÁNÍ



STUDIE ROZVOJE ČESKO-SLOVENSKÉHO PŘÍHRANIČÍ
STÚDIA ROZVOJA SLOVENSKO-ČESKÉHO PŘÍHRANIČNÉHO ÚZEMIA

2008





ÚSTAV ÚZEMNÍHO ROZVOJE

**VÝROČNÍ ZPRÁVA
O POSKYTOVÁNÍ INFORMACÍ
PODLE ZÁKONA č. 106/1999 Sb.,
O
SVOBODNÉM PŘÍSTUPU
K INFORMACÍM
ZA ROK 2008**

PŘÍLOHA č. 2
k
Výroční zprávě za rok 2008

Ve smyslu ustanovení § 18 odst. 1. zákona č. 106/1999 Sb., o svobodném přístupu k informacím, ve znění pozdějších předpisů (dále jen zákona) zveřejňuje Ústav územního rozvoje výroční zprávu za rok 2008 o své činnosti v oblasti poskytování informací.

a) počet podaných žádostí o informace a počet vydaných rozhodnutí o odmítnutí žádosti

– počet podaných žádostí o informace: 1
– počet vydaných rozhodnutí o odmítnutí žádosti: 1

b) počet podaných odvolání proti rozhodnutí: 0

c) opis podstatných částí každého rozsudku soudu ve věci přezkoumání zákonnosti rozhodnutí povinného subjektu o odmítnutí žádosti o poskytnutí informace a přehled všech výdajů, které povinný subjekt vynaložil v souvislosti se soudními řízeními o právech a povinnostech podle tohoto zákona, a to včetně nákladů na své vlastní zaměstnance a nákladů na právní zastoupení: 0

d) výčet poskytnutých výhradních licencí, včetně odůvodnění nezbytnosti poskytnutí výhradní licence: 0

e) počet stížností podaných podle § 16a, důvody jejich podání a stručný popis způsobu jejich vyřízení: 1

stížnost na postup při vyřizování žádosti o informace - ministr pro místní rozvoj neshledal porušení zákona č. 106/1999 Sb., ve znění pozdějších předpisů, a potvrdil postup Ústavu územního rozvoje při vyřízení žádosti o informace;

f) další informace vztahující se k uplatňování tohoto zákona: 0

Ústav územního rozvoje bezprostředně zodpověděl množství telefonních a e-mailových dotazů, které nejsou evidovány podle zákona č. 106/1999 Sb., o svobodném přístupu k informacím prostřednictvím jednotlivých referentů. Tématy nejčastějších dotazů bylo řešení situací týkajících se územního plánování a stavebního řádu, vysvětlení odborné terminologie a evidence územně plánovací činnosti.



ÚSTAV ÚZEMNÍHO ROZVOJE

A faint, light-colored illustration in the background. It shows a flag on a tall pole with the 'ÚÚR' logo on it. Below the pole is a building with a dome and a tower, possibly a church or a university building. The entire illustration is rendered in a light yellow or grey tone.

HODNOCENÍ ÚKOLŮ ZA ROK 2008

PŘÍLOHA č. 3
k
Výroční zprávě za rok 2008

Číslo úkolu:	A.1.1/ÚP
Název úkolu:	Vedení knihovny, dokumentační činnost
Doba řešení:	leden – prosinec 2008
Charakter úkolu:	stálá činnost
Zadavatel:	Odbor územního plánování MMR
Garant MMR:	Ing. arch. Hana Bártová
Garant ÚÚR:	PhDr. Lenka Ježková
Řešitelé:	Ivana Divišová, Miroslava Dosedlová, Ing. Jiří Kočenda (do 30.4.2008), Mgr. Kateřina Kuchařová (od 15.5.2008), Ing. Petr Martykán, Ing. Ludmila Rohrerová, Mgr. Robert Veselý
Konzultanti:	---
Oponenti:	---
Kooperace:	---

Cíl řešení úkolu a komentář k jeho dosažení:

Poskytování knihovnických a informačních služeb pracovníkům ÚÚR, MMR, odborné veřejnosti a studentům vysokých škol. Průběžné vytváření databáze doplňováním záznamů ze všech knižních přírůstků knihovny a záznamů o vybraných článcích z českých i zahraničních periodik.

Výstup, dostupnost výstupu:

Základním výstupem je databáze přístupná v knihovně i na webových stránkách knihovny. Měsíční přírůstky databáze „Novinky“ jsou na webových stránkách knihovny a v tištěné verzi i v knihovně. Tištěné rešerše nahradilo operativní vyhledávání uživatele samotného nebo ve spolupráci s knihovníkem. Hotové překlady jsou k dispozici u zadavatele překladu. Příloha „Výběr za databáze knihovny ÚÚR“ tvoří samostatnou přílohu každého čísla časopisu Urbanismus a územní rozvoj (6x ročně). Pololetní zprávy jsou v digitálním archivu ÚÚR.

Využitelnost výstupu:

Všechny výstupy z činnosti knihovny jsou určeny k plnění pracovních úkolů a vyřizování požadavků zaměstnanců ÚÚR, MMR, odborné veřejnosti a studentů vysokých škol. Knihovna s celorepublikovou působností poskytuje konzultační a poradenskou činnost osobně, telefonicky či emailem.

Doporučení, která vyplývají z řešení úkolu:

Aktualizace prezentace knihovny a vyhledávání v databázích na webových stránkách knihovny. Dokončení retrospektivního ukládání spotřebních knih do databáze včetně vyřazování některých titulů. Stanovení pravidel pro vyřazování periodik. Doplňování heslářů dle potřeby.

Kapacita ÚÚR:

Plánovaná:	5.000 hod.
Skutečná:	4.984 hod.

Zdůvodnění rozdílu:

Náklady na:

OOV:	20.000,- Kč
Smlouva o dílo:	---

Číslo úkolu:	A.1.2/ÚP
Název úkolu:	Vydávání časopisu „Urbanismus a územní rozvoj“
Doba řešení:	leden – prosinec 2008
Charakter úkolu:	stálá činnost
Zadavatel:	Odbor územního plánování MMR
Garant MMR:	Ing. arch. Hana Bártová
Garant ÚÚR:	Mgr. Robert Veselý
Řešitelé:	Tamara Blatová, Ivana Divišová, Ing. arch. Lubor Fridrich, Ing. arch. Jana Hurníková, Mgr. Igor Najman, Ing. Alena Navrátilová, Ing. Monika Nováková, Ing. Marie Polešáková, Ph.D., Ing. Zdeněk Vích, CSc.
Konzultanti:	Redakční rada
Oponenti:	---
Kooperace:	Mgr. František Maršálek MAREFY

Cíl řešení úkolu a komentář k jeho dosažení:

Vydávání odborného periodika pro potřeby orgánů územního plánování a pro odbornou veřejnost v oborech územní plánování, regionální politika, bydlení a cestovní ruch. Časopis je od roku 2006 recenzovaným periodikem v rubrice Názory a diskuse, a to pro vybrané články splňující vědecká a odborná kritéria. Časopis má zpracovanou metodiku recenzního řízení. Recenzovaná část rubriky je v časopise vyznačena.

Bylo uskutečněno šest jednání redakční rady.

Dne 20. června 2008 byl časopis (na základě podkladů poskytnutých redakcí) zařazen Radou pro výzkum a vývoj při Úřadu vlády ČR na Seznam recenzovaných neimpaktovaných periodik vydávaných v ČR.

Výstup, dostupnost výstupu:

Šest pravidelných čísel časopisu a čtyři mimořádné přílohy („Nové územní plány – problematika železniční dopravy“, sborník ze semináře AUÚP v Brně, 25. – 26. 10. 2007 – č. 2/2008; „IOP – zpracování rozboru udržitelného rozvoje území“ – č. 5/2008; „Veřejná prostranství – veřejné prostory, sídelní zeleň, krajina v územním plánování“, sborník ze semináře AUÚP ve Františkových Lázních, 17.–18. 4. 2008 – č. 6/2008; Rejstřík 2008, U&ÚR“ – č. 6/2008). Součástí časopisu jsou pravidelné přílohy Pořizovatelská praxe, Stavebně správní praxe a Výběr z databáze knihovny ÚÚR. Číslo 2 bylo téměř monotematické. Zabývalo se protipovodňovou ochranou/vodním hospodářstvím ve vazbě na územní plánování a rozvoj. Číslo 4 bylo z části zaměřeno na téma vodovody a kanalizace ve vazbě na územní plánování a rozvoj.

Náklad je 1600 ks, z toho cca 1300 výtisků je zdarma rozesíláno na ústřední, regionální a obecní orgány veřejné správy a na vysoké školy. Obsah jednotlivých čísel se aktuálně zveřejňuje na webových stránkách ÚÚR a plný obsah čísel se uveřejňuje s půlročním zpožděním.

Využitelnost výstupu:

Časopis slouží pro metodickou pomoc a šíření oficiálních informací na úseku územního rozvoje pro všechny stupně veřejné správy a dále pro diskusi odborné veřejnosti, včetně vysokých škol.

Doporučení, která vyplývají z řešení úkolu:

Na základě požadavků vedení MMR bylo na prosincovém jednání redakční rady rozhodnuto, že v roce 2009 budou jednotlivá čísla tematicky zaměřena, přičemž byla rovněž stanovena jednotlivá témata.

Průběžně usilovat o příspěvky vhodné k zařazení do recenzního řízení. Nadále se snažit o vyvážený podíl jednotlivých oborů. Pokračovat v prezentaci časopisu na internetových stránkách ústavu.

Sledovat možnost, aby se časopis stal impaktovaným periodikem.

Kapacita ÚÚR:

Plánovaná: 5.300 hod.

Skutečná: 5.320 hod.

Zdůvodnění rozdílu:

Náklady na:

OOV: 138.200,- Kč

Smlouva o dílo: 1.690.585,- Kč

Číslo úkolu:	A.1.3/ÚP
Název úkolu:	Aktualizace příručky celostátně platných limitů
Doba řešení:	leden – prosinec 2008
Charakter úkolu:	stálá činnost
Zadavatel:	Odbor územního plánování MMR
Garant MMR:	Ing. arch. Hana Bártová
Garant ÚÚR:	Ing. Vladimír Hyvnar
Řešitelé:	Ing. Igor Kyselka, CSc., Mgr. Igor Najman, Ing. František Nantl, Ing. Marie Polešáková, Ph.D., Ing. arch. Hana Šimková, Ph.D., Ing. arch. Marie Tomášková
Konzultanti:	Odborní pracovníci MZe, MŽP a specialisty požární ochrany.
Oponenti:	---
Kooperace:	---

Cíl řešení úkolu a komentář k jeho dosažení:

Cílem úkolu byla aktualizace základní příručky „Limity využití území“ formou dodatků v návaznosti na obsahové změny nových a novelizovaných legislativních předpisů a ČSN. Cíl byl naplněn spoluprací s vybranými odborníky příslušných rezortů a organizací, jichž se změny v legislativních předpisech týkaly. Při plnění úkolu byly využity obvyklé postupy.

Výstup, dostupnost výstupu:

Výstupem plnění úkolu bylo vydání Dodatku č. 3 a č. 4 k základní příručce „Limity“, a to v tištěné podobě, a dále jejich převedení do digitální podoby této příručky prezentované na www stránkách ústavu.

Využitelnost výstupu:

Dodatky č. 3 a č. 4 byly zaslány MMR, všem krajským úřadům, ORP, stavebním úřadům, odborným knihovnám a zájemcům z řad projektantů a odborné veřejnosti. Výtisky uvedených dodatků jsou rovněž k dispozici v knihovně ÚÚR.

Doporučení, která vyplývají z řešení úkolu:

Pro další plnění úkolu, který je řešen průběžně, není třeba přijímat žádná nová opatření, neboť dosavadní systém se plně osvědčil.

Kapacita ÚÚR:

Plánovaná:	1.500 hod.
Skutečná:	1.634 hod.

Zdůvodnění rozdílu:

Částečné překročení plánovaných hodin v mezích tolerance bylo způsobeno přípravou podkladů pro rozšířený seznam využitelných evropských předpisů.

Náklady na:

OOV:	46.000,- Kč
Smlouva o dílo	---

Číslo úkolu:	A.1.4/ÚP
Název úkolu:	Dotčené orgány
Doba řešení:	leden – prosinec 2008
Charakter úkolu:	stálá činnost
Zadavatel:	Odbor územního plánování MMR
Garant MMR:	Ing. Daniela Lešková, CSc.
Garant ÚÚR:	Ing. arch. Miriam Blažková
Řešitelé:	---
Konzultanti:	---
Oponenti:	---
Kooperace:	---

Cíl řešení úkolu a komentář k jeho dosažení:

Internetová prezentace publikace „Dotčené orgány v procesu územního plánování“, kterou vydal ÚÚR v roce 2006.

Tato internetová prezentace na webových stránkách ÚÚR byla v průběhu roku aktualizována v souladu s uváděním nových právních předpisů do praxe.

Výstup, dostupnost výstupu:

Aktualizovaná internetová prezentace „Dotčené orgány v procesu územního plánování“ z roku 2006.

www stránka - <http://www.uur.cz/default.asp?ID=2588>

Využitelnost výstupu:

Průběžně aktualizovaná publikace na webu ÚÚR umožňuje pružné sledování změn v příslušných právních předpisech a rychlou orientaci ve složitém systému působností a pravomocí jednotlivých dotčených orgánů v procesu územního plánování.

Pomůcka pro pracovníky krajských úřadů, úřadů územního plánování, stavebních úřadů i pro odbornou veřejnost.

Doporučení, která vyplývají z řešení úkolu:

Průběžná aktualizace internetové prezentace publikace 1x čtvrtletně.

Kapacita ÚÚR:

Plánovaná: 400 hod.

Skutečná: 391 hod.

Zdůvodnění rozdílu:

Náklady na:

OOV: ---

Smlouva o dílo: ---

Číslo úkolu:	A.1.5/ÚP
Název úkolu:	Slovník územního plánování
Doba řešení:	leden – prosinec 2008
Charakter úkolu:	stálá činnost
Zadavatel:	Odbor územního plánování MMR
Garant MMR:	Ing. Eva Fialová
Garant ÚÚR:	Ing. arch. Jana Hurníková
Řešitelé:	---
Konzultanti:	---
Oponenti:	---
Kooperace:	---

Cíl řešení úkolu a komentář k jeho dosažení:

Doplňovat a průběžně aktualizovat katalog termínů územního plánování včetně jejich definic. Výběr a editace termínů a definic ze stavebního práva, jiných právních předpisů, publikovaných zdrojů i zdrojů nepublikovaných.

Výstup, dostupnost výstupu:

Prezentace na internetové stránce ÚÚR: <http://www.uur.cz/slovník2/> a odkaz na internetové stránce MMR: <http://www.mmr.cz/uzemni-planovani-stavebni-rad-kontakty-odkazy> .

Využitelnost výstupu:

Nabídka aktuálních informací o terminologii územního plánování a oborů souvisejících určená zejména pro veřejnou správu a odbornou veřejnost.

Možnost vyhledávání dle počátečního písmene, textového řetězce, zdroje či oboru; možnost tisku všech nebo jednotlivých definic.

Doporučení, která vyplývají z řešení úkolu:

V roce 2009 nahradit definice z předpisů stavebního práva definicemi z jejich připravovaných novel.

Výběr a vkládání termínů a jejich definic z odborných zdrojů.

Aktualizace definic z právních předpisů.

Kapacita ÚÚR:

Plánovaná: 500 hod.

Skutečná: 459 hod.

Zdůvodnění rozdílu:

Náklady na:

OOV: ---

Smlouva o dílo: ---

Číslo úkolu:	A.1.6/ÚP
Název úkolu:	Konzultační středisko
Doba řešení:	leden – prosinec 2008
Charakter úkolu:	stálá činnost
Zadavatel	Odbor územního plánování MMR
Garant MMR:	Ing. Daniela Lešková, CSc.
Garant ÚÚR:	Ing. Alena Navrátilová
Řešitelé:	Ing. arch. Pavla Balabánová, CSc., Ing. arch. Miriam Blažková, Ing. arch. Zdenka Hladišová, CSc., Ing. Igor Kyselka, CSc., Mgr. Igor Najman, Ing. Monika Nováková, Ing. arch. Naděžda Rozmanová, Ing. arch. Marie Tomíšková, Ing. arch. Jaroslav Tušer, CSc.
Konzultanti:	Odbor stavebního řádu MMR Odbor územně a stavebně správní MMR Oddělení koncepční a metodické OÚP MMR Oddělení změn v území OÚP MMR Poradní sbor pro aplikaci stavebního práva
Oponenti:	---
Kooperace:	---

Cíl řešení úkolu a komentář k jeho dosažení:

Konzultační středisko má za cíl sjednocovat výkon státní správy při aplikaci stavebního práva a to poskytováním konzultací a metodické pomoci krajským úřadům, úřadům územního plánování a stavebním úřadům při plnění úkolů, které pro ně vyplývají ze stavebního zákona č. 183/2006 Sb. a souvisejících zákonů a vyhlášek.

V roce 2008 se na Konzultační středisko obrátilo 192 tazatelů s 280 dotazy. Z toho byly 2/3 dotazů od pracovníků úřadů a 1/3 z řad veřejnosti a podnikatelů. Charakter dotazů se postupně měnil. Nejvíce dotazů se trvale zabývalo problematikou umístování a povolování staveb, v poslední době pak umístování a povolování fotovoltaických elektráren.

Všechny dotazy byly písemně zodpovězeny. Vybrané otázky a odpovědi byly využity pro zveřejnění na www stránkách v aplikaci 1000 otázek novému stavebnímu zákonu (úkol B.8/ÚP).

V rámci Konzultačního střediska byla na www ústavu dále v součinnosti s MMR zveřejněna řada metodických návodů, doporučení a vzorových příkladů, v neposlední řadě pak přehled seminářů pořádaných v rámci metodické pomoci MMR pro krajské úřady, úřady územního plánování a stavební úřady.

Výstup, dostupnost výstupu:

Odpovědi k obdrženým dotazům byly průběžně zasílány tazatelům. Jsou archivovány na ÚÚR a částečně publikovány na stránkách Konzultačního střediska <http://www.uur.cz/default.asp?ID=2483> v aplikaci 1000 otázek <http://www.uur.cz/default.asp?ID=2481>.

Metodické návody, doporučení a vzorové příklady jsou uveřejněny na adrese <http://www.uur.cz/default.asp?ID=2824>, semináře na adrese <http://www.uur.cz/default.asp?ID=3139>.

V rámci Konzultačního střediska je v provozu internetová diskuse určená pro pracovníky ve veřejné správě a odbornou veřejnost na adrese <http://www.uur.cz/konzultacni-stredisko/diskuse/?ID=2499>.

Zpráva o činnosti konzultačního střediska je uložena u garantů MMR a ÚÚR.

Využitelnost výstupu:

Výstupy představují cennou odbornou a metodickou pomoc zejména pro pracovníky orgánů územního plánování a stavebních úřadů.

Doporučení, která vyplývají z řešení úkolu:

Úkol bude v roce 2009 pokračovat pod názvem Konzultační středisko ke stavebnímu právu, zejména s ohledem na připravovanou novelu stavebního zákona a jeho prováděcích vyhlášek.

Kapacita ÚÚR:

Plánovaná: 500 hod.

Skutečná: 510 hod.

Zdůvodnění rozdílu:

Náklady na:

OOV: 3.000,- Kč

Smlouva o dílo: ---

Číslo úkolu:	A.2.1/ÚP
Název úkolu:	Konzultační a poradenská činnost pro státní správu a samosprávu
Doba řešení:	leden – prosinec 2008
Charakter úkolu:	operativní úkol
Zadavatel:	Odbor územního plánování MMR
Garant MMR:	Ing. arch. Hana Bártová
Garant ÚÚR:	Ing. Alena Navrátilová
Řešitelé:	Ing. arch. Pavla Balabánová, CSc., RNDr. Jan Bína, CSc., Ing. arch. Miriam Blažková, Ing. arch. Hana Halasová, Ing. arch. Zdenka Hladišová, CSc., Ing. arch. Jana Hurníková, Mgr. Marek Chmelař, Ing. Vladimír Hyvnar, PhDr. Ludmila Kašparová, Ing. Igor Kyselka, CSc., RNDr. Vladimíra Labounková, Ing. František Nantl, Mgr. Igor Najman, Ing. Marie Polešáková, Ph.D., Ing. Ludmila Rohrerová, Ing. arch. Eva Rozehnalová, Ing. arch. Naděžda Rozmanová, Ing. arch. Hana Šimková, Ph.D., Ing. arch. Jaroslav Tušer, CSc., Mgr. Robert Veselý, Ing. Zdeněk Vích, CSc.
Konzultanti:	---
Oponenti:	---
Kooperace:	MB Translations, s. r. o.

Cíl řešení úkolu a komentář k jeho dosažení:

V rámci tohoto úkolu pracovníci ústavu konzultují odborné problémy, se kterými se na ně obracují pracovníci veřejné správy, studenti apod. Do tohoto úkolu spadá také zpracování drobných písemných vyjádření na vyžádání, např. zpracování odpovědí na dotazník *Živelné rozrůstání měst*, apod. a účast pracovníka ÚÚR v pracovní skupině pro projekt JOINING FORCES – program URBACT II, zřízené primátorem města Brna. V roce 2008 lze z dílčích úkolů uvést např. zpracování návrhu 1. znění osnovy publikace *Osídlení v České republice (partnerství měst a venkova)* – později samostatný úkol C.1/RP, dále práce na Atlasu krajiny pro Výzkumný ústav krajiny a okrasného zahradnictví (VÚKOZ). V rámci úkolu byly zpracovány:

- maketa a data listu *Evidence územně plánovací činnosti*,
- maketa listu *Politika územního rozvoje*,
- maketa listu *Zásady územního rozvoje*,
- maketa listu *Územně analytické podklady*,
- maketa listu *Územní plán*.

dále byly zprostředkovány kontakty na dodání dat k listům zásady územního rozvoje, územně analytické podklady a územní plán.

Do 31. března 2003 byl v rámci tohoto úkolu řešen úkol „1000 otázek k novému stavebnímu zákonu“. Následně přešel do samostatného úkolu.

V rámci úkolu byla také zpracována aktualizace publikace *Nové stavby pro venkov*, publikace vyšla ve druhém vydání v prosinci 2008.

Výstup, dostupnost výstupu:

Písemná vyjádření jsou k dispozici u zpracovatelů. Podklady pro Atlas krajiny jsou u zpracovatele a ve VÚKOZ. Publikace *Nové stavby pro venkov* je k dispozici u zpracovatele a na www.uur.cz.

Využitelnost výstupu:

Doporučení, která vyplývají z řešení úkolu:

Vzhledem k zájmu odborné veřejnosti byl úkol ponechán ve stálých činnostech ústavu i pro rok 2009 s upraveným názvem „Konzultační a poradenská činnost pro veřejnou správu“.

Kapacita ÚÚR:

Plánovaná: dle potřeby
Skutečná: 2.677 hod.

Zdůvodnění rozdílu:

Náklady na:

OOV: 8.000,- Kč
Smlouva o dílo: 700,- Kč

Číslo úkolu:	A.2.2/ÚP
Název úkolu:	Spolupráce s vysokými školami
Doba řešení:	leden – prosinec 2008
Charakter úkolu:	operativní úkol
Zadavatel:	Odbor územního plánování MMR
Garant MMR:	Ing. arch. Hana Bártová
Garant ÚÚR:	Ing. Alena Navrátilová
Řešitelé:	Ing. arch. Pavla Balabánová, CSc., Ing. Dana Chlupová, RNDr. Vladimíra Labounková, Mgr. Robert Veselý
Konzultanti:	---
Oponenti:	---
Kooperace:	---

Cíl řešení úkolu a komentář k jeho dosažení:

Vzájemně prospěšná spolupráce.

Výstup, dostupnost výstupu:

Oponentní posudky, účast na odborných akcích vysokých škol apod. Přednášky na vybraná témata – např. na ESF MU Brno k Politice územního rozvoje.

V rámci úkolu byla také, se souhlasem zadavatele, poskytnuta datová základna z části Privatizace obecního bytového fondu úkolu Monitoring komunálního bydlení Katedře městského inženýrství FAST VŠB Technické univerzity Ostrava.

ÚÚR uzavřel dohodu o partnerství s Fakultou architektury VUT v Brně v rámci projektu ESF – Operační program vzdělávání pro konkurenceschopnost, prioritní osa: Terciální vzdělávání, výzkum a vývoj, jehož vypisovatelem je MŠMT ČR.

Využitelnost výstupu:

Rozvoj oborů činnosti ústavu v rámci odborné spolupráce s vysokými školami.

Doporučení, která vyplývají z řešení úkolu:

Úkol byl zařazen do stálých činností ústavu pro rok 2009.

Kapacita ÚÚR:

Plánovaná: dle potřeby

Skutečná: 67 hod.

Zdůvodnění rozdílu:

Náklady na:

OOV: ---

Smlouva o dílo: ---

Číslo úkolu: A.2.3/ÚP
Název úkolu: Propagace
Doba řešení: leden – prosinec 2008
Charakter úkolu: operativní úkol
Zadavatel: Odbor územního plánování MMR
Garant MMR: Ing. arch. Hana Bártová
Garant ÚÚR: Ing. Alena Navrátilová
Řešitelé: Ing. arch. Miriam Blažková, Ing. arch. Hana Halasová,
Ing. arch. Hana Šimková, Ph.D.
Konzultanti: ---
Oponenti: ---
Kooperace: ---

Cíl řešení úkolu a komentář k jeho dosažení:

Zvýšení informovanosti veřejnosti o ústavu a MMR.

Výstup, dostupnost výstupu:

Grafické sjednocení metodických návodů, uvedených na www stránkách ÚÚR.

Designové řešení informační skříně ÚÚR umístěné na MMR – propagace publikační činnosti ÚÚR.

Využitelnost výstupu:

Doporučení, která vyplývají z řešení úkolu:

Úkol byl zařazen do plánu práce i pro rok 2009.

Kapacita ÚÚR:

Plánovaná: dle potřeby

Skutečná: 140 hod.

Zdůvodnění rozdílu:

Náklady na:

OOV: 10.000,- Kč

Smlouva o dílo: ---

Číslo úkolu:	A.2.4/ÚP
Název úkolu:	Integrovaný operační program - IOP
Doba řešení:	leden – září 2008
Charakter úkolu:	operativní úkol
Zadavatel:	Odbor územního plánování MMR
Garant MMR:	Ing. Eva Fialová
Garant ÚÚR:	PhDr. Ludmila Kašparová
Řešitelé:	Ing. arch. Jana Hurníková, Ing. Alena Navrátilová
Konzultanti:	---
Oponenti:	---
Kooperace:	---

Cíl řešení úkolu a komentář k jeho dosažení:

Operativní spolupráce s Odborem územního plánování na upřesnění kritérií pro přidělování dotací z Integrovaného operačního programu v oblasti intervence 5.3, který je součástí Národního strategického referenčního rámce (NSRR), zastřešujícího aktivity politiky hospodářské a sociální soudržnosti v ČR v letech 2007-2013. Česká republika připravila v rámci NSRR celkem 24 operačních programů.

Výstup, dostupnost výstupu:

Oblast intervence 5.3 se vztahuje k „Modernizaci a rozvoji systémů tvorby územních politik“, a to se zaměřením na zavádění územně analytických podkladů obcí (na úrovni obcí s rozšířenou působností) a krajů – 5.3 a) – a dále se zaměřením na podporu tvorby a aktualizace územních plánů obcí s ohledem na udržitelný rozvoj – 5.3 b).

Využitelnost výstupu:

Bez výstupu.

Doporučení, která vyplývají z řešení úkolu:

Přidělování dotací pro pořizování územně analytických podkladů bylo v roce 2008 ukončeno.

Kapacita ÚÚR:

Plánovaná: dle potřeby
Skutečná: 71 hod.

Zdůvodnění rozdílu:

Náklady na:

OOV: ---
Smlouva o dílo: ---

Číslo úkolu:	A.2.5/ÚP
Název úkolu:	Vypořádání práv a povinností k pozemkům (INKA)
Doba řešení:	leden – prosinec 2008
Charakter úkolu:	operativní úkol
Zadavatel:	Odbor územního plánování MMR
Garant MMR:	Ing. arch. Hana Bártová
Garant ÚÚR:	Mgr. Ivanka Pavlisová – do 30. září 2008 Ing. Monika Nováková – od 1. listopadu 2008
Řešitelé:	Ing. Michal Artim, Ing. arch. Zdenka Hladišová, CSc., Mgr. Igor Najman, Ing. Zdeněk Vích, CSc.
Konzultanti:	---
Oponenti:	---
Kooperace:	Ing. Miroslav Rosmanit, Mgr. Alena Urbánková

Cíl řešení úkolu a komentář k jeho dosažení:

Cílem úkolu je majetkoprávní vypořádání akcí komplexní bytové a účelové výstavby, po zrušených Krajských inženýrských organizacích.

V roce 2008 byly řešeny zejména následující okruhy činností:

Darovací smlouvy (DS)

- DS 08/01/MR - Olomoucký kraj - k.ú. Moravičany
- DS 08/04/MR - Zlínský kraj - k.ú. Valašské Meziříčí
- DS 08/06/MR - Město Nový Jičín - k.ú. Nový Jičín
- DS 08/07/MR - Město Nový Jičín - k.ú. Libhošť
- DS 08/08/MR - Město Vsetín - k.ú. Vsetín
- DS 08/09/MR - Město Hlučín - k.ú. Hlučín
- DS 08/10/MR - Statutární město Karviná - k.ú. Karviná
- DS 08/11/MR - Statutární město Ostrava- k.ú. Petřkovice u Ostravy
- DS 08/16/MR - Město Nový Jičín - k.ú. Nový Jičín
- DS 08/17/MR - Statutární město Karviná - k.ú. Karviná

Kupní smlouvy (KS)

- KS 08/02/MR - ČEZ Distribuce, a.s. - k.ú. Valašské Meziříčí
- KS 08/03/MR - ČEZ Distribuce, a.s. - k.ú. Nový Jičín
- KS 08/05/MR - ČSOB, a.s. - k.ú. Valašské Meziříčí
- KS 08/12/MR - ČSAD Vsetín, a.s. - k.ú. Vsetín
- KS 08/18/MR - SMP Net, s.r.o - k.ú. Vsetín
- KS 08/19/MR - SamohýlMotor - k.ú. Vsetín
- 17 KS pro vlastníky garáží - k.ú. Liberec

Smlouvy o převodu příslušnosti hospodařit s majetkem státu (SPP)

- SPP/08/14/MR - Lesy ČR - k.ú. Vsetín,
- SPP/08/15/MR - Lesy ČR - k.ú. Karviná -město
- Rozpracované smlouvy
- SPP/05/01/MR - Ředitelství silnic a dálnic ČR - k.ú. Libhošť,
- SPP/05/01a/MR- Ředitelství silnic a dálnic ČR - k.ú. Loučka u Nového Jičína,
- SPP/06/07a/MR- Ředitelství silnic a dálnic ČR - k.ú. Petřkovice u Ostravy,
- SPP/06/07b/MR- Ředitelství silnic a dálnic ČR - k.ú. Petřkovice u Ostravy,
- SPP/07/09/MR - Město Frenštát pod Radhoštěm - k.ú. Frenštát pod Radhoštěm.

Souhlasná prohlášení

- Úřad pro zastupování státu ve věcech majetkových
- 02 - Město Vsetín
- 03 - Město Nový Jičín
- 04 - Město Rožnov pod Radhoštěm
- 05 - Město Kopřivnice
- 06 - Město Vsetín
- 07 - Obec Hutisko - Solanec

Počet vyřazených pozemků: 84

Počet zařazených pozemků: 21

Činnosti vyplývající z vlastnictví pozemků:

- vyjadřování k realizacím staveb na sousedních pozemcích,
- vyřizování žádostí o převodu vlastnictví,
- vypracování smluv o výpůjčce,
- vypracování nájemních smluv,
- vypracování smluv o uzavření smlouvy budoucí,
- vypracování smluv o zřízení věcného břemene,
- vyřizování vytýčení hranic pozemků,
- zjišťování oprávněnosti požadavků na zápis nových pozemků do vlastnictví ÚÚR,
- zjišťování oprávněnosti požadavků na vydání pozemků dosud vlastněných ÚÚR,
- zjišťování oprávněnosti požadavků na finanční náhradu,
- vyřizování žádostí o poskytnutí údajů a dokladů,
- vyřizování žádostí o poskytnutí archivních materiálů,
- zajištění údržby porostů na pozemcích ve vlastnictví ÚÚR,
- zajištění údržby pozemků ve vlastnictví ÚÚR, odstranění nepořádku,

Soudní spory:

pokračoval soudní spor o poskytnutí náhrady žalobcům Gutberger, Pavelková, Pavelka za vykoupené pozemky. K 31.12.2008 nebyl tento spor ukončen. Nabízený smír nebyl přijat z důvodu vysoké finanční náhrady ze strany ÚÚR (MMR).

Byly obeslány soudní instituce s žádostí o sdělení, v jakém stavu se nachází dosud neukončené soudní spory.

Výstup, dostupnost výstupu:

Dokumentace je uložena na ÚÚR. Převody vlastnictví jsou zapsány v katastru nemovitostí.

Využitelnost výstupu:

Vypořádání práv a povinností k pozemkům, po zrušených Krajských inženýrských organizacích.

Doporučení, která vyplývají z řešení úkolu:

Nadále pokračovat ve vypořádávání práv a povinností k pozemkům, k nimž má doposud právo hospodaření ÚÚR.

Kapacita ÚÚR:

Plánovaná: 1.000 hod.

Skutečná: 1.540 hod.

Zdůvodnění rozdílu:

Vyšší čerpání hodin bylo způsobeno předáváním agendy novému garantovi úkolu a rozšířením řešitelského týmu o dva pracovníky, kteří se podílejí na digitalizaci archivu.

Náklady na:

OOV: 10.620,- Kč
Smlouva o dílo: 25.000,- Kč
Mandátní smlouvy: 428.000,- Kč

Číslo úkolu:	A.2.6/ÚP
Název úkolu:	Metodika pořizování územně analytických podkladů (ÚAP)
Doba řešení:	leden – prosinec 2008
Charakter úkolu:	operativní úkol
Zadavatel:	Odbor územního plánování MMR
Garant MMR:	Ing. Jiří May
Garant ÚÚR:	Ing. arch. Jana Hurníková
Řešitelé:	Ing. Marie Polešáková, Ph.D., Ing. František Nantl, Ing. arch. Naděžda Rozmanová
Konzultanti:	RNDr. Jan Ježek – OÚP MMR
Oponenti:	---
Kooperace:	---

Cíl řešení úkolu a komentář k jeho dosažení:

Metodická podpora pořizování ÚAP včetně tvorby metodických podkladů a jejich aktualizací.

Řešení a metodické ošetření problematiky, která nastává při pořizování územně analytických podkladů – nového nástroje územního plánování, zavedeného stavebním zákonem č. 183/2006 Sb. Poskytování konzultací pořizovatelům ÚAP a poskytovatelům údajů; účast na jednáních a seminářích dle požadavků zadavatele úkolu.

Výstup, dostupnost výstupu:

Prezentace metodických návodů na internetové stránce ÚÚR pod hlavičkou konzultačního střediska v sekci územně analytické podklady: <http://www.uur.cz/default.asp?ID=2541>.

Využitelnost výstupu:

Účelem těchto metodických návodů je poskytnout odbornou podporu krajským úřadům, úřadům územního plánování a poskytovatelům údajů (orgánům veřejné správy, vlastníkům technické infrastruktury aj.) při pořizování územně analytických podkladů.

Doporučení, která vyplývají z řešení úkolu:

V roce 2009 provést vyhodnocení prvního pořízení ÚAP obcí s rozšířenou působností. Nadále poskytovat konzultace pořizovatelům a poskytovatelům údajů. Metodicky řešit nové problémy praxe pořizování a aktualizace ÚAP. Účastnit se jednání a seminářů na téma ÚAP a na témata související.

Kapacita ÚÚR:

Plánovaná:	800 hod.
Skutečná:	844 hod.

Zdůvodnění rozdílu:

Náklady na:

OOV:	---
Smlouva o dílo:	---

Číslo úkolu: A.2.7/ÚP
Název úkolu: Rozvoj venkova – spolupráce s Ministerstvem zemědělství
Doba řešení: únor 2008
Charakter úkolu: operativní úkol
Zadavatel: Odbor územního plánování MMR
Garant MMR: Ing. arch. Hana Bártová
Garant ÚÚR: Ing. arch. Naděžda Rozmanová
Řešitelé: Ing. Igor Kyselka, CSc.
Konzultanti: RNDr. Jan Ježek – OÚP MMR
Oponenti: ---
Kooperace: ---

Cíl řešení úkolu a komentář k jeho dosažení:

Spolupráce s MMR a MZE při poskytování informací, týkajících se venkova, v oblasti územního plánování a regionálního rozvoje. Spolupráce na přípravě struktury portálu a v dalších etapách podíl na naplňování jeho stanovených částí.

Výstup, dostupnost výstupu:

Úkol byl zrušen; výstupem měla být dle zadávacího listu závěrečná zpráva.

Využitelnost výstupu:

Doporučení, která vyplývají z řešení úkolu:

Kapacita ÚÚR:

Plánovaná: 500 hod.
Skutečná: 4 hod.

Zdůvodnění rozdílu:

Úkol byl zrušen.

Náklady na:

OOV: ---
Smlouva o dílo: ---

Číslo úkolu: A.2.8/ÚP
Název úkolu: Strategické projekty
Doba řešení: únor 2008
Charakter úkolu: operativní úkol
Zadavatel: Odbor územního plánování MMR
Garant MMR: Ing. arch. Petr Kalivoda
Garant ÚÚR: PhDr. Ludmila Kašparová
Řešitelé: ---
Konzultanti: ---
Oponenti: ---
Kooperace: ---

Cíl řešení úkolu a komentář k jeho dosažení:

Spoluúčast na prezentaci strategických projektů zejména však „Politiky územního rozvoje České republiky“ pro zahraniční partnery.

Výstup, dostupnost výstupu:

Využitelnost výstupu:

Doporučení, která vyplývají z řešení úkolu:

Kapacita ÚÚR:

Plánovaná: 50 hod.
Skutečná: 0 hod.

Zdůvodnění rozdílu:

Účast garanta za ÚÚR nebyla požadována.

Náklady na:

OOV: ---
Smlouva o dílo: ---

Číslo úkolu:	A.2.9/ÚP
Název úkolu:	Soutěž „Zlatý erb“
Doba řešení:	březen - červen 2008
Charakter úkolu:	operativní úkol
Zadavatel:	Odbor územního plánování MMR
Garant MMR:	Ing. arch. Hana Bártová
Garant ÚÚR:	Ing. arch. Zdenka Hladišová, CSc.
Řešitelé:	Ing. Michal Artim
Konzultanti:	Ing. Denisa Proňková (OCR MMR) Ing. Jan Savický (Sdružení Zlatý erb, ředitel portálu Města a obce online)
Oponenti:	---
Kooperace:	---

Cíl řešení úkolu a komentář k jeho dosažení:

Cílem řešení úkolu bylo vyhodnocení webových stránek měst a obcí v rámci soutěže „Zlatý erb“ o udělení zvláštní ceny ministra pro místní rozvoj o nejlepší turistickou prezentaci na webových stránkách.

Bodové hodnocení proběhlo prostřednictvím webové aplikace.

Výsledky tohoto hodnocení s komentářem k obsahu a kvalitě přihlášených webových portálů byly poskytnuty OCR MMR ke zveřejnění.

Výstup, dostupnost výstupu:

http://zlatyerb.obce.cz/vismo/dokumenty2.asp?id_org=200005&id=1009&p1=53

Využitelnost výstupu:

Udělení zvláštní ceny ministra pro místní rozvoj za nejlepší turistickou prezentaci na webových stránkách při soutěži Zlatý erb.

Doporučení, která vyplývají z řešení úkolu:

Kapacita ÚÚR:

Plánovaná: 90 hod.

Skutečná: 95 hod.

Zdůvodnění rozdílu:

Náklady na:

OOV: ---

Smlouva o dílo: ---

Číslo úkolu: A.2.10/NM
Název úkolu: Optimalizace činností Ústavu územního rozvoje, Primum a organizační složky státu k navrhování technických požadavků na stavby, k jejich soustavné aktualizace a k vyhodnocování příčin havárií staveb
Doba řešení: červen - prosinec 2008
Charakter úkolu: operativní úkol
Zadavatel: ministr pro místní rozvoj
Garant MMR: Ing. Milan Půček, MBA, Ph.D.
Garant ÚÚR: Ing. Zdeněk Vích, CSc.
Řešitelé: Ing. arch. Zdenka Hladišová, CSc., PhDr. Lenka Ježková,
Ing. Alena Navrátilová, Ing. Marie Polešáková, Ph.D., Mgr. Robert Veselý
Konzultanti: Ing. Stanislav Cysař, Ing. Igor Hartman, JUDr. Vladimír Horálek,
Mgr. Emil Horčíčka, Ing. arch. Martina Hovořáková,
Ing. arch. PhDr. Renata Hrbáčková, Ing. Marcela Pavlová,
RNDr. Josef Postránecký, Ing. arch. Martin Tunka, CSc.
Oponenti: ---
Kooperace: Ing. Josef Veselý, CSc.

Cíl řešení úkolu a komentář k jeho dosažení:

Cílem je, v souladu s rozhodnutím č. 88/2008 ministra pro místní rozvoj, zefektivnění řízení ústavu, dosažení vyváženosti úkolů a činností, využití odborného potenciálu zaměstnanců, účelného hospodaření a nastavení účinného systému kontroly ústavu. Dalším cílem bylo zvážit vhodný způsob zřízení odborné organizační složky státu k navrhování technických požadavků na stavby, k jejich soustavné aktualizaci a k vyhodnocování příčin havárií staveb pro řešení požadavků § 12 SZ č. 183/2006 Sb., nebo zvážit návrh zřízení tohoto odborného specializovaného pracoviště MMR při Ústavu územního rozvoje v Brně. Dalším cílem bylo navrhnout a projednat změnu zřizovací listiny a statutu ÚÚR. Změny se týkaly mj. doplnění předmětu a oboru činnosti ústavu.

Výstup, dostupnost výstupu:

Výstupem bylo posouzení stavu ÚÚR, návrh řešení požadavku § 12 stavebního zákona, návrh optimalizace ÚÚR a návrh změn Zřizovací listiny a Statutu. Výsledky jsou uvedeny ve Zprávě o stavu ÚÚR, o.s.s. a návrhu opatření pro případné změny, která byla dne 1. října 2008 projednána na poradě č. 36 ministra pro místní rozvoj. Úkol z této porady ministra pro místní rozvoj stanovil požadavek připravit návrh Rozhodnutí ministra o vydání opatření o změně Zřizovací listiny a o změně Statutu Ústavu územního rozvoje. Opatření bylo projednáno na začátku roku 2009.

Využitelnost výstupu:

Výstup je podkladem pro probíhající interní optimalizaci činnosti ÚÚR.

Doporučení, která vyplývají z řešení úkolu:

Pečlivě rozpracovat jednotlivé činnosti ÚÚR a zavést účelné a dokumentované řízení.

Kapacita ÚÚR:

Plánovaná: dle potřeby
Skutečná: 568 hod.

Zdůvodnění rozdílu:

Kapacita ÚÚR nebyla plánována.

Náklady na:

OOV: ---
Smlouva o dílo: 35.000,- Kč

Číslo úkolu:	A.3.1/RP
Název úkolu:	Činnost národního kontaktního místa ESPON
Doba řešení:	leden - prosince 2008
Charakter úkolu:	zahraniční spolupráce
Zadavatel:	Odbor územních vazeb MMR / Odbor evropské územní spolupráce MMR
Garant MMR:	Věra Korkischová – do 30. dubna 2008 Bc. Jana Huberová – od 1. května 2008
Garant ÚÚR:	Ing. arch. Lubor Fridrich
Řešitelé:	PhDr. Ludmila Kašparová, Ing. Petr Martykán, Ing. Alena Navrátilová, Mgr. Robert Veselý
Konzultanti:	---
Oponenti:	---
Kooperace:	---

Cíl řešení úkolu a komentář k jeho dosažení:

Činnost národního kontaktního místa ESPON v souvislosti s probíhajícím nadnárodním programem ESPON 2013 (Evropská monitorovací síť pro územní rozvoj a soudržnost).
Spolupráce s Národním koordinátorem ESPON (OEÚS MMR).

Výstup, dostupnost výstupu:

Konzultace, propagace programu – časopis U&ÚR, spolupráce na přípravě a realizaci prezentací na seminářích Evropská územní spolupráce (1. 4. 2008, Krajský úřad Brno a 12. 6. 2008, ČVUT Praha), příprava a realizace informační brožury pro české potenciální projektové partnery (říjen – prosinec 2008), podpora účasti českých projektových partnerů v projektech programu ESPON 2013.

Využitelnost výstupu:

Souvisí s tematikou jednotlivých projektů programu ESPON 2013, a to jak ve formě pasivní (projekty může využívat široké spektrum relevantních subjektů od institucí veřejné správy přes univerzitní pracoviště až k jednotlivcům), tak aktivní (možná partnerská účast na projektech). Využitelnost programu ESPON je průběžná.

Doporučení, která vyplývají z řešení úkolu:

Výsledky vyplývající z ukončených projektů se projevují v činnosti ÚÚR, zejména ve zpracování Politiky územního rozvoje.

Kapacita ÚÚR:

Plánovaná:	1.200 hod.
Skutečná:	961 hod.

Zdůvodnění rozdílu:

V roce 2008 nebylo nutno využívat původně předpokládanou kapacitu překladatelské práce.

Náklady na:

OOV:	---
Smlouva o dílo:	---

Poznámka:

V průběhu roku 2008 došlo v rámci reorganizace MMR ke změně zadavatelského odboru, začátkem roku odešla Ing. Korkischová (odbor územních vazeb MMR) na mateřskou dovolenou a garanci převzala Bc. Jana Huberová (odbor evropské územní spolupráce MMR).

Číslo úkolu:	A.3.2/ÚP
Název úkolu:	Činnost informačního střediska pro EU, OECD a Radu Evropy
Doba řešení:	leden - prosinec 2008
Charakter úkolu:	zahraniční spolupráce
Zadavatel:	Odbor územního plánování MMR
Garant MMR:	Ing. arch. Martin Tunka, CSc.
Garant ÚÚR:	Mgr. Robert Veselý
Řešitelé:	Ing. František Nantl, Ing. Zdeněk Vích, CSc.
Konzultanti:	---
Oponenti:	---
Kooperace:	---

Cíl řešení úkolu a komentář k jeho dosažení:

Činnost ÚÚR jako informačního střediska pro vlastní potřeby a potřeby MMR ve vazbě na a pro řešení požadavků těchto mezinárodních institucí – EU, OECD a Rada Evropy.

Výstup, dostupnost výstupu:

Soustředování materiálů, zpracování anotací, rešerši a odpovědi na dotazníky a ankety. Podle potřeby zpracování podkladů, příp. překladů, dle potřeb MMR, účast na konferencích a seminářích, zprávy do časopisu U&ÚR.

Garant ÚÚR zpracovává za každé pololetí roku zprávu o činnosti na úkolu. Jednotlivé výstupy jsou dostupné u zpracovatele a zadavatele.

Využitelnost výstupu:

Zpracované materiály slouží MMR pro vykonávání jeho aktivit ve vztahu k EU, OECD a Radě Evropy (zejména CEMAT). Dále slouží pracovníkům MMR a ÚÚR při zpracování relevantních úkolů, zejména Politiky územního rozvoje.

Doporučení, která vyplývají z řešení úkolu:

Z důvodu předsednictví ČR v Radě EU v prvním pololetí roku 2009 lze předpokládat zvýšení činnosti v rámci úkolu v roce 2009.

Kapacita ÚÚR:

Plánovaná:	300 hod.
Skutečná:	102 hod.

Zdůvodnění rozdílu:

Potřeba prací na tomto úkolu byla v průběhu roku nižší, než se předpokládalo při tvorbě zadávacího listu.

Náklady na:

OOV:	---
Smlouva o dílo:	---

Číslo úkolu:	A.3.3/CR
Název úkolu:	Pracovní skupina IFHP „Cestovní ruch a rozvoj měst“
Doba řešení:	leden - prosinec 2008
Charakter úkolu:	zahraniční spolupráce
Zadavatel:	Odbor cestovního ruchu MMR
Garant MMR:	Ing. Magdaléna Šourková
Garant ÚÚR:	Ing. Jaromír Stejskal
Řešitelé:	---
Konzultanti:	---
Oponenti:	---
Kooperace:	---

Cíl řešení úkolu a komentář k jeho dosažení:

Organizace a účast na pátém pracovním setkání členů pracovní skupiny, příprava a organizace další činnosti pracovní skupiny, spolupráce s IFHP.

Výstup, dostupnost výstupu:

Zpráva z 5. setkání pracovní skupiny v ČR a situační zpráva, archivované v ÚÚR.

Využitelnost výstupu:

Účast v pracovní skupině a její předsednictví významně zvyšují mezinárodní prestiž ÚÚR a přispívají k obohacení vědomostního potenciálu v oblasti cestovního ruchu a plánování.

Doporučení, která vyplývají z řešení úkolu:

Ukončit činnost pracovní skupiny; završením činnosti pracovní skupiny bude mezinárodní konference IFHP, pořádaná v květnu 2009 v Mikulově. Organizace konference v roce 2009 bude součástí úkolu A.3.5, úkol A.3.3 nebude v roce 2009 pokračovat.

Kapacita ÚÚR:

Plánovaná:	300 hod.
Skutečná:	297 hod.

Zdůvodnění rozdílu:

Náklady na:

OOV:	---
Smlouva o dílo:	---

Číslo úkolu:	A.3.4/ÚP
Název úkolu:	Překladačská, dokumentační, rešeršní činnost, jiné mezinárodní aktivity
Doba řešení:	leden - prosinec 2008
Charakter úkolu:	stálá činnost, zahraniční spolupráce
Zadavatel:	Odbor územního plánování MMR
Garant MMR:	Ing. Daniela Lešková, CSc.
Garant ÚÚR:	Ing. Alena Navrátilová
Řešitelé:	RNDr. Jan Bína, CSc., Ing. arch. Lubor Fridrich, Ing. Jiří Kočenda, Mgr. Kateřina Kuchařová, Ing. Igor Kyselka, CSc., Ing. Petr Martykán, Ing. František Nantl, Ing. Marie Polešáková, Ph.D., Ing. Ludmila Rohrerová, Ing. Jaromír Stejskal, Ing. arch. Hana Šimková, Ph.D., Mgr. Robert Veselý
Konzultanti:	---
Oponenti:	---
Kooperace:	---

Cíl řešení úkolu a komentář k jeho dosažení:

Pomoc při rozšiřování informací ze zahraničí pro odbornou veřejnost, získávání poznatků pro řešení dalších úkolů, udržování mezinárodních kontaktů v oborech činnosti ústavu. V roce 2008 to byla například spolupráce na projektu Glowa – Elbe III. Ve spolupráci se zeměmi V4 + Rumunskem byla zahájena spolupráce na Společném dokumentu územního rozvoje. V rámci úkolu byla rovněž pořízena řada odborných překladů a uskutečněno několik zahraničních pracovních cest na odborné akce. Řešitelé se zúčastnili aktivně (s předneseným příspěvkem) rovněž mezinárodního workshopu Polycentricity, disparities and sustainable territorial development, pořádaného FA ČVUT Praha.

Výstup, dostupnost výstupu:

Materiály v knihovně ÚÚR, překlady v ÚÚR a na MMR, pololetní zprávy o úkolu u zpracovatele a zadavatele, pracovní znění Společného dokumentu územního rozvoje u zpracovatele a u zástupců dalších zúčastněných stran, podklady pro projekt Glowa – Elbe u zpracovatele a u Technické univerzity Berlín (SRN) jako nositele projektu.

Využitelnost výstupu:

Pro práci v ÚÚR, na MMR a pro rozvoj mezinárodní spolupráce.

Doporučení, která vyplývají z řešení úkolu:

Úkol byl zařazen do plánu práce ústavu na rok 2009, dopracování Společného dokumentu územního rozvoje bylo zařazeno pro rok 2009 jako samostatný úkol.

Kapacita ÚÚR:

Plánovaná:	1.800 hod.
Skutečná:	2.426 hod.

Zdůvodnění rozdílu:

Spolupráce na projektu Glowa – Elbe a na Společném dokumentu územního rozvoje byly do úkolu přiřazeny až v průběhu roku 2008.

Náklady na:

OOV:	2.800,- Kč
Smlouva o dílo:	---

Číslo úkolu:	A.3.5/ÚP
Název úkolu:	Činnost informačního střediska IFHP pro Českou republiku
Doba řešení:	leden - prosinec 2008
Charakter úkolu:	zahraniční spolupráce
Zadavatel:	Odbor územního plánování MMR
Garant MMR:	Ing. Eva Fialová
Garant ÚÚR:	Ing. Jaromír Stejskal
Řešitelé:	Ing. Petr Martykán, Ing. Alena Navrátilová
Konzultanti:	---
Oponenti:	---
Kooperace:	---

Cíl řešení úkolu a komentář k jeho dosažení:

Zastoupení IFHP (Focal Point) v ČR formou odborného střediska, propagace činnosti IFHP, informace o územním rozvoji a o rozvoji bydlení v ČR a ostatních zemích, organizace odborných setkání v oblasti územního plánování a bydlení.

Výstup, dostupnost výstupu:

Pololetní zprávy, archivované v ÚÚR.

Využitelnost výstupu:

Účast v byru a výkonném výboru IFHP významně zvyšují mezinárodní prestiž ÚÚR a přispívají k obohacení vědomostního potenciálu v oblasti bydlení a územního plánování.

Doporučení, která vyplývají z řešení úkolu:

Zachovat členství v byru a výkonném výboru IFHP po celou dobu mandátu do roku 2008; aktivně se podílet na organizaci mezinárodní konference IFHP v Mikulově (květen 2009).

Kapacita ÚÚR:

Plánovaná:	700 hod.
Skutečná:	652 hod.

Zdůvodnění rozdílu:

Náklady na:

OOV:	16.500,- Kč
Smlouva o dílo:	---

Číslo úkolu:	A.3.6/ÚP
Název úkolu:	Účast na akcích ARL
Doba řešení:	leden - prosinec 2008
Charakter úkolu:	zahraniční spolupráce
Zadavatel:	Odbor územního plánování MMR
Garant MMR:	Ing. Daniela Lešková, CSc.
Garant ÚÚR:	Ing. Ludmila Rohrerová
Řešitelé:	Ing. Vladimír Hyvnar, Ing. Igor Kyselka, CSc., Mgr. Robert Veselý
Konzultanti:	---
Oponenti:	---
Kooperace:	---

Cíl řešení úkolu a komentář k jeho dosažení:

- Účast na činnosti ARL (Akademie für Raumforschung und Landesplanung, Hanover, SRN) pracovní skupiny pro střední a východní Evropu EAG MSO a dalších tematických akcích pořádaných ARL a jejími partnery.
- Prezentace výstupů z projektu „Přeshraniční management říčních krajín“ na www stránce: <http://www.uur.cz/default.asp?ID=3126>.

Výstup, dostupnost výstupu:

- Překlad vybraných kapitol publikace „Border-Free River Basins“ (závěrečná publikace projektu „Přeshraniční management říčních krajín“) – dostupné na www.uur.cz.
- Případová studie „Přeshraniční management říčních krajín. Dolní Pomoraví a Podyjí“ – dostupné na www.uur.cz.
- Výsledky dotazníkového šetření „Identita obyvatel říčních krajín – povodí Moravy“ – dostupné na www.uur.cz.
- Příspěvek na zasedání pracovní skupiny pro střední a východní Evropu, Bernried (SRN), 1. – 2. 10.2008 – dostupný u řešitelů úkolu.
- Zpráva ze zahraniční pracovní cesty – zpráva byla předána MMR a vedení ÚÚR, dostupná je u řešitelů úkolu.

Využitelnost výstupu:

Úkol přispívá k rozšíření vědomostního potenciálu pracovníků ÚÚR a MMR na úseku územního plánování a regionálního rozvoje.

Doporučení, která vyplývají z řešení úkolu:

Pokračovat ve spolupráci s ARL a s odborníky ze střední Evropy v oblasti územního plánování a regionálního rozvoje.

Kapacita ÚÚR:

Plánovaná:	800 hod.
Skutečná:	546 hod.

Zdůvodnění rozdílu:

Plánovaná kapacita nebyla čerpána v plné výši, protože v roce 2008 se konalo pouze jedno zasedání pracovní skupiny pro střední a východní Evropu místo původně plánovaných dvou setkání.

Náklady na:

OOV:	---
Smlouva o dílo:	---

Číslo úkolu:	A.3.7/BP
Název úkolu:	NUO - HABITAT
Doba řešení:	leden - prosinec 2008
Charakter úkolu:	zahraniční spolupráce
Zadavatel:	Odbor bytové politiky MMR
Garant MMR:	Mgr. Jaroslav Kubečka
Garant ÚÚR:	Ing. arch. Miriam Blažková
Řešitelé:	Ing. Petr Martykán, Mgr. Kateřina Kuchařová
Konzultanti:	---
Oponenti:	---
Kooperace:	---

Cíl řešení úkolu a komentář k jeho dosažení:

UN-Habitat – národní centrum pro rozvoj lidských sídel agendy HABITAT zabezpečuje národní podporu rozvoje společensky a ekologicky udržitelných lidských sídel a dosažení přiměřeného přístřeší pro všechny. Výkonem činnosti UN HABITAT byl na základě rozhodnutí MMR pověřen ÚÚR.

k řešení úkolu přispívá:

- informovanost o podpoře rozvoje udržitelných sídel na internetové stránce,
- informace v časopise Urbanismus a územní rozvoj,
- informace o příkladech „Best practices“ (Nejlepší zkušenosti z praxe). Zkušenosti a příklady, které se osvědčily, jsou projednávány na mezinárodních jednáních či konferencích.

Výstup, dostupnost výstupu:

Byla udržována a aktualizována národní internetová stránka; zajímavosti byly stahovány ze stránek UNCHS (Habitat), přeloženy a prezentovány na naší www stránce.

Pro časopis Urbanismus a územní rozvoj byl zpracován článek věnovaný UN-HABITAT.

Výběr příkladů Best practices byl průběžně překládán a jejich prezentace se zveřejňovala na www NUO-HABITAT. Článek v časopise Urbanismus a územní rozvoj věnovaný problematice Agendy HABITAT.

Informační www stránky UN-HABITAT - <http://www.uur.cz/default.asp?ID=492>.

Využitelnost výstupu:

Především pro obce, investory, širokou veřejnost atd.

Doporučení, která vyplývají z řešení úkolu:

- Udržovat a aktualizovat národní internetovou stránku.
- Zpracovávat články pro Urbanismus a územní rozvoj věnované problematice Agendy HABITAT.
- Evidovat, vyhodnocovat a připravovat materiál pro nejlepší příklady rozvoje sídel a bydlení do soutěže Mezinárodní cena města Dubaje (Best Practices Dubaj 2010).
- Sledovat nejlepší příklady z praxe vyhodnocené v rámci mezinárodní ceny Dubaje, které by byly vhodné pro aplikaci v ČR a vhodnou formou (publikace, časopis, www stránky) s nimi seznámit veřejnost.

Kapacita ÚÚR:

Plánovaná: 500 hod.

Skutečná: 498 hod.

Zdůvodnění rozdílu:

Náklady na:

OOV: ---

Smlouva o dílo: ---

Číslo úkolu:	A.3.8/ÚP
Název úkolu:	ELLA II. – projekt LABEL - Vision
Doba řešení:	leden - září 2008
Charakter úkolu:	zahraniční spolupráce
Zadavatel:	Odbor územních vazeb MMR
Garant MMR:	Ing. Veronika Supová
Garant ÚÚR:	Ing. Marie Polešáková, Ph.D.
Řešitelé:	Ing. Igor Kyselka, CSc.
Konzultanti:	Ministerstvo zemědělství ČR, Ministerstvo životního prostředí ČR
Oponenti:	---
Kooperace:	---

Cíl řešení úkolu a komentář k jeho dosažení:

Navázat na projekt ELLA (INTERREG III B), který byl ukončen v roce 2006, a který se zbýval protopovodňovou ochranou prostřednictvím nadnárodních opatření územního plánování (ELLA=Elbe-Labe). V rámci programu „Nadnárodní spolupráce“ se v další fázi podílet s německými partnery na projektu LABEL – Vision, jehož cílem by mělo být sjednocení požadavků na využití území v povodí Labe se stávajícími potenciály a riziky, a to za účelem docílit integrace mezinárodních požadavků v rámci územního rozvoje na úrovni lokální, regionální a nadregionální.

Výstup, dostupnost výstupu:

Spolupráce pracovníků ÚÚR byla pouze v přípravné fázi projektu (vstupní jednání v Praze a Drážďanech), přičemž projekt byl připravován německou stranou, která rovněž měla žádat EU o finanční příspěvek. ÚÚR měl plnit funkci poradenskou, a to zejména v právní oblasti, ve spolupráci s Odborem územních vazeb MMR. Po zrušení tohoto Odboru na MMR práce na úkolu byla ukončena.

Využitelnost výstupu:

Dle informací vybraných krajů projekt získal potřebné finanční prostředky, přičemž kraje se finančně spolupodílejí. Dalšími partnery za ČR jsou Povodí Labe a Povodí Vltavy.

Doporučení, která vyplývají z řešení úkolu:

Kapacita ÚÚR:

Plánovaná:	200 hod.
Skutečná:	34 hod.

Zdůvodnění rozdílu:

Po zrušení tohoto Odboru na MMR práce na úkolu byla ukončena.

Náklady na:

OOV:	---
Smlouva o dílo:	---

Číslo úkolu:	A.3.9/ÚP
Název úkolu:	Členství v SPA-CE.NET a účast na její činnosti
Doba řešení:	leden - prosinec 2008
Charakter úkolu:	zahraniční spolupráce
Zadavatel:	Odbor územních vazeb MMR
Garant MMR:	Ing. Veronika Supová (do 30. 5. 2008), Ing. arch. Daniela Lešková
Garant ÚÚR:	Ing. Igor Kyselka, CSc.
Řešitelé:	Ing. Jiří Kočenda, Ing. Petr Martykán, Ing. Alena Navrátilová, Ing. Ludmila Rohrerová, Mgr. Robert Veselý
Konzultanti:	---
Oponenti:	---
Kooperace:	---

Cíl řešení úkolu a komentář k jeho dosažení:

Spa-ce.net (Network of Spatial Research and Planning Institutes in Central and Eastern Europe) je zájmová síť integrující středoevropské a východoevropské instituce zabývající se výzkumem a vývojem v oblasti územního (prostorového) plánování. Každá instituce je reprezentována ředitelem nebo delegovanou osobou. Síť průběžně roste a je otevřena dalším členům.

Snahou sítě je spolupracovat na nadnárodní, meziregionální a přeshraniční bázi. V rámci sítě se utváří společné vize a zájmy a snaží se sdílet témata dalšího výzkumu a možnosti jeho podpory. Více na www.spa-ce.net.

ÚÚR, jako jediná česká instituce zabývající se komplexně a dlouhodobě jak teoretickými, tak zejména i aktuálními praktickými otázkami územního plánování a rozvoje, byl osloven v první řadě a stal se zakládajícím členem. Jeho zástupci se doposud zúčastnili všech pořádaných akcí, kde také aktivně vystupovali s výsledky své práce. ÚÚR je také zapojen a podílel se na přípravě projektu, který je v současné době podáván jako žádost o financování přes program ESPON.

Cílem je:

- srovnat různé stupně, kvality a další faktory různých forem přeshraniční spolupráce v prostorovém plánování s důrazem na management kulturních krajín Evropy a zpracovat pro to metodiku,
- ověřit různé formy přeshraniční plánovací spolupráce formou případových studií v geograficky i historicky odlišných typech hraničních regionů v rámci starých i nových hranic EU a Schengenského systému, jakož i na jejich vnějších pomezích a na jejich základě zpracovat všeobecná doporučení,
- uplatnit projekt v rámci žádosti o financování z evropských fondů (např. ESPON 2013),
- Organizačně i odborně zajistit výroční konferenci Spa-ce.net v Brně.

Byl zpracován návrh a osnova projektu „Benchmarking spolupráce (BENCO)“ včetně časového plánu. V průběhu roku 2008 se však nenaskytla vhodná výzva k podání žádosti o financování projektu z prostředků EU. Další činnost v rámci úkolu se soustředila na odbornou i organizační přípravu konference **Podněty k příhraniční spolupráci a úloha územního plánování** konaná 3.–5. září 2008 na ÚÚR v Brně.

Všechny prezentace jsou k dispozici na www.spa-ce.net.

O brněnské konferenci, jakož i o celé historii spolupráce v rámci Spa-ce.net byl zpracován článek „Spa-ce.net – středoevropská spolupráce v územním/prostorovém plánování + informace o výroční konferenci 3. - 5. 9. 2008 na ÚÚR v Brně“, který bude publikován v časopise Urbanismus a územní rozvoj č. 6/2008.

Výstup, dostupnost výstupu:

- Návrh projektu „Benchmarking přeshraniční spolupráce (BENCO)“
- Prezentace příspěvku „Management říčních krajín a jeho uplatnění v přeshraniční spolupráci“ na konferenci 3.-5.9. 2008 na ÚÚR v Brně a příslib jeho publikace v periodiku Centra SPECTRA v Bratislavě v březnu 2009
- Článek „Spa-ce.net – střeoevropská spolupráce v územním/prostorovém plánování + informace o výroční konferenci 3. - 5. 9. 2008 na ÚÚR v Brně“, v čísle 6/2008 časopisu „Urbanismus a územní rozvoj“
- Situační zpráva k řešení úkolu Spa-ce.net za rok 2008

Využitelnost výstupu:

Jde o dílčí výstupy, které mají význam pro rozpracování hlavního tématu úkolu, což je význam, využití a perspektivy různých forem nadnárodní a přeshraniční spolupráce. Jde o velmi aktuální téma v postupně se sjednocující Evropě mezi starými i novými, členskými i nečlenskými státy EU.

Doporučení, která vyplývají z řešení úkolu:

Z příspěvků konference vyplývá řada praktických podnětů úspěšné, plodné a všestranné příhraniční spolupráce, která může být využitelná v připravovaných společných projektech v rámci Spa-ce.net a současně pro většinu našich i sousedních příhraničních měst a regionů

Kapacita ÚÚR v hodinách:

Plánovaná: 750 hod.
Skutečná: 699 hod.

Zdůvodnění rozdílu:

Nebyl získán projekt, čerpání bylo tedy nižší. Větší část hodin byla čerpána v souvislosti s přípravou a průběhem konference na ÚÚR.

Náklady na:

OOV: 5.500,- Kč
Smlouva o dílo: ---

Číslo úkolu:	A.4.1/ÚP
Název úkolu:	Evidence územně plánovací činnosti
Doba řešení:	leden - prosinec 2008
Charakter úkolu:	monitorování, zpracování dat, www informace
Zadavatel:	Odbor územního plánování MMR
Garant MMR:	RNDr. Jan Ježek
Garant ÚÚR:	Ing. Michal Artim
Řešitelé:	Ing. arch. Zdenka Hladišová, CSc., Ing. Monika Nováková, Ing. Daniel Rychlý, Dana Vítková
Konzultanti:	---
Oponenti:	---
Kooperace:	---

Cíl řešení úkolu a komentář k jeho dosažení:

Průběžná evidence a aktualizace údajů o postupu pořizování ÚPD a ÚPP obcí a krajů, průběžná evidence ploch zastavitelného území vymezených schválenou ÚPD ve smyslu zákona č. 183/2006 Sb., o územním plánování a stavebním řádu (stavební zákon), vyhlášky MMR č. 500/2006 Sb., o územně analytických podkladech, územně plánovací dokumentaci a způsobu evidence územně plánovací činnosti a v souladu s Metodikou OÚP MMR pro postup orgánů územního plánování při evidenci územně plánovací činnosti <http://www.uur.cz/default.asp?ID=2520>. Údržba databáze a vývoj aplikace pro správu systému a publikaci dat. Zveřejňování aktuálních údajů pro potřeby MMR, veřejné správy, odborné veřejnosti a investorů.

Probíhala projektová a programová řešení úloh souvisejících se správou a publikací statistických dat ze systému Evidence. Řešení nového systému Evidence se rozdělilo na následující úlohy:

- projektová a fyzická aktualizace struktury databáze DAS2002.mdb v souvislosti s řešením úloh správy a publikace dat, včetně jejího promítnutí do nové databáze DAS2007 v prostředí MS SQL; ověřování její funkčnosti; průběžná aktualizace dokumentace struktury aktuálních tabulek databáze DAS;
- dokončení projektového a programového řešení nového vzhledu aplikace iLAS (lokální aktualizace systému);
- uvedení webové aplikace iLAS v novém vzhledu nad databází DAS2002.mdb (bude přenositelný do prostředí MS SQL) do rutinního provozu, dopracovávání tohoto vzhledu a ověřování funkčnosti;
- ověření a použití migračního programu SQLServis pro úlohy importu dat ze stávajícího prostředí do MS SQL a načtení dat z ÚIR (územně informačního registru);
- projektové a programové řešení programu SQLUlohy pro zabezpečení tvorby dat kartogramů (mapový server) a výstupů z iLAS pro specifikované úlohy (MMR, ČSÚ aj.);
- zahájení projektového a programového řešení nového vzhledu aplikace iKAS (krajský aktualizací systém).

Byly vyhodnoceny vrácené dotazníky z krajských úřadů, jejichž cílem bylo zjistit názory pověřených pracovníků na nakládání s neaktuálními ÚPP a ÚPD, u kterých nebylo a nebude dokončeno pořizování a další.

Průběžně byl aktualizován seznam pracovníků krajských úřadů a úřadů územního plánování pověřených editací dat.

Proběhla školení nově pověřených pracovníků v práci s aplikací iLAS a průběžně byly poskytovány konzultace.

K 31. 7. 2008 byla publikována na www Ročenka 2007 (stav k 31.12.2007). V říjnu byl připraven o Evidenci článek pro časopis Urbanismus a územní rozvoj.

V průběhu roku bylo vypracováno několik výstupů dat dle požadavků MMR a KÚ, např. jako podklad pro přidělování dotací z programu IOP.

Výstup, dostupnost výstupu:

Webové aplikace k on-line provozování systému evidence iLAS, iKAS:

<http://www.uur.cz/default.asp?ID=966>.

Ročenka 2007: <http://www.uur.cz/default.asp?ID=3107>.

Využitelnost výstupu:

Výstupy úkolu jsou určeny veřejné správě (především orgánům územního plánování), odborné i ostatní veřejnosti.

Doporučení, která vyplývají z řešení úkolu:

Pokračovat v projektové a programovací práci webových aplikací iLAS a iKAS tak, aby byly v souladu s novým stavebním zákonem č. 183/2006 Sb., vyhláškou MMR č. 500/2006 Sb. a jejich případnými novelami, v neposlední řadě pak požadavky zadavatele a uživatelů.

Kapacita ÚÚR:

Plánovaná: 4.500 hod.

Skutečná: 4.506 hod.

Zdůvodnění rozdílu:

Náklady na:

OOV: 2.000,- Kč

Smlouva o dílo: ---

Číslo úkolu:	A.4.2/ÚP
Název úkolu:	Portál územního plánování
Doba řešení:	leden - prosinec 2008
Charakter úkolu:	monitorování, zpracování dat, www informace
Zadavatel:	Odbor územního plánování MMR
Garant MMR:	RNDr. Jan Ježek
Garant ÚÚR:	Ing. arch. Hana Šimková, Ph.D.
Řešitelé:	Ing. arch. Jana Hurníková, Dana Vítková
Konzultanti:	---
Oponenti:	---
Kooperace:	---

Cíl řešení úkolu a komentář k jeho dosažení:

Portál územního plánování (dále jen „Portál ÚP“) je v provozu už od 2003. Jeho cílem je vytvářet systém odkazů na relevantní informace v oboru územního plánování a územního rozvoje, vyplývajících jak z činnosti ÚÚR, tak externích zdrojů. Funguje jako rozcestník – systém odkazů na webové stránky.

Portál ÚP ke dni 8. 12. 2008 obsahoval 1889 URL adres. Odkazy jsou aktivní průměrně v 94,34 %. Podle TOPlistu (on-line počítadla a statistiky přístupů na stránky) navštívilo Portál ÚP od 23. 5. 2005 celkem 167 740 návštěvníků. Průměrná návštěvnost je cca 150 až 200 návštěvníků za den (maximum v roce 2008 je 8. 4. – 267 návštěvníků).

Na Portálu ÚP probíhá pravidelná měsíční kontrola, ze které vychází aktualizace jednotlivých odkazů. Kontrola správnosti a funkčnosti probíhá po dvou liniích – ruční proklikávání odkazů a kontrola odkazů pomocí speciálního programu Xenu's Link Sleuth.

V 1. pololetí byla upravena struktura levého a pravého menu, doplněny a změněny názvy některých vstupních odkazů a doplněny odkazy v souvislosti s nejnovějším děním v oblasti územního plánování a územního rozvoje. Ve 2. pololetí nebyly na Portálu ÚP učiněny zásadní změny. Činnost se orientovala především na údržbu a aktuálnost.

Výstup, dostupnost výstupu:

Webová stránka Portál územního plánování – <http://portal.uur.cz/>, www.uur.cz.

Podklad pro 1. náměstka ministra pro místní rozvoj na symposium GIS Ostrava 2009 (25. – 28. 1. 2009), Bezbariérové informační technologie – prezentace v PowerPoint, článek do sborníku.

Využitelnost výstupu:

Portál územního plánování je určen pro veřejnou správu, odbornou i laickou veřejnost. Volně navazuje na Portál veřejné správy a na další příbuzné portály.

Doporučení, která vyplývají z řešení úkolu:

Na základě kontrolních dnů bylo doporučeno systém nadále udržovat a doplňovat. Výhledově do Portálu ÚP shromáždit a zpřístupnit odkazy na územně analytické podklady, které slouží jako vstupy k pořizování nástrojů územního plánování v ČR.

Kapacita ÚÚR:

Plánovaná:	1.200 hod.
Skutečná:	690 hod.

Zdůvodnění rozdílu:

Nižší čerpání hodin – v druhé polovině roku 2008 byly práce na Portálu ÚP omezeny z důvodu prací na úkolech s vyšší prioritou.

Náklady na:

OOV: 4.000,- Kč

Smlouva o dílo: ---

Číslo úkolu:	A.4.3/ÚP
Název úkolu:	Monitoring Sbírký zákonů
Doba řešení:	leden - prosinec 2008
Charakter úkolu:	monitorování, zpracování dat, www informace
Zadavatel:	Odbor územního plánování MMR
Garant MMR:	Mgr. Pavel Machata
Garant ÚÚR:	Mgr. Igor Najman
Řešitelé:	Ing. Petr Martykán
Konzultanti:	---
Oponenti:	---
Kooperace:	---

Cíl řešení úkolu a komentář k jeho dosažení:

Pravidelné sledování právních předpisů, jež jsou uveřejňovány ve Sbírce zákonů, jejich posuzování z pohledu dopadů a požadavků na územně plánovací činnost, a v případě potřeby vypracování metodických textů (anotací) v oblastech kompetencí MMR, pro zajištění informovanosti zadavatele a odborné veřejnosti o soudobém stavu právního prostředí. Uveřejňování anotací se uskutečňuje v pravidelné příloze informací pro orgány územního plánování „Pořizovatelská praxe“ časopisu „Urbanismus a územní rozvoj“.

Výstup, dostupnost výstupu:

Anotace v příloze Pořizovatelská praxe časopisu Urbanismus a územní rozvoj č. 1 – 6/2008.

Využitelnost výstupu:

Vybrané zákony, jež jsou opatřeny komentářem a uveřejněny v příloze časopisu Urbanismus a územní rozvoj, slouží pro všeobecný právní přehled čtenářů, kteří přicházejí do styku se záležitostmi územního plánování.

Doporučení, která vyplývají z řešení úkolu:

V roce 2009 pokračovat ve vybírání zákonů, které mají vztah k záležitostem územního plánování, a též ve zpracování komentářů k nim. Vzhledem k rozšíření okruhu předmětu činnosti ÚÚR, bude potřebné rozšířit oblast sledování právních předpisů i na oblast územního rozhodování a stavebního řádu.

Kapacita ÚÚR:

Plánovaná:	450 hod.
Skutečná:	497 hod.

Zdůvodnění rozdílu:

Náklady na:

OOV:	---
Smlouva o dílo:	---

Číslo úkolu:	A.4.4/RP
Název úkolu:	Monitoring mikroregionů a jejich rozvojových dokumentů
Doba řešení:	leden - prosinec 2008
Charakter úkolu:	monitorování, zpracování dat, www informace
Zadavatel:	Odbor rozvoje a strategie regionální politiky MMR
Garant MMR:	Ing. Josef Vlk, CSc.
Garant ÚÚR:	RNDr. Vladimíra Labounková
Řešitelé:	RNDr. Jan Bína, CSc., Ing. arch. Zdenka Hladišová, CSc., Mgr. Marek Chmelař, CSc., Ing. Monika Nováková, Ing. Daniel Rychlý
Konzultanti:	---
Oponenti:	---
Kooperace:	---

Cíl řešení úkolu a komentář k jeho dosažení:

- Provozování informačního systému / registru GIS, zaměřeného na mikroregiony, za které jsou zde považovány především svazky obcí (dle § 49 zákona č. 128/2000 Sb. o obcích) a dále zájmová sdružení právnických osob (dle § 20f až § 20j Občanského zákoníku).

Je prováděna pravidelná aktualizace založené databáze mikroregionů a je prezentována na <http://www.uur.cz/iMR/iMR.asp>.

Nově vzniklé mikroregiony jsou do registru doplňovány manuálně na základě již navázané spolupráce s jednotlivými kraji. Aktualizace zařazených mikroregionů je prováděno prostřednictvím krajských úřadů jednou ročně.

Ostatní mikroregiony registru (jejich pasporty) jsou On-line aktualizovány prostřednictvím webových aplikací při nastalé změně. V případě potřeby (neaktivního přístupu zástupců mikroregionů) provádí aktualizaci a úpravy pasportů manuálně zástupce ÚÚR.

- V listopadu roku 2008 byl uspořádán II. ročník Semináře k problematice mikroregionů pro zástupce krajů – hlavním tématem semináře v roce 2008 byla „Metodika rozvojových dokumentů mikroregionů“. O seminář byl u krajských úřadů větší zájem než u jeho I. ročníku v roce 2007.

Výstup, dostupnost výstupu:

Informační systém / registr GIS, zaměřený na mikroregiony a referáty ze semináře jsou dostupné a prezentované na www stránkách ÚÚR.

Využitelnost výstupu:

Veřejně přístupná databáze je zdrojem informací o mikroregionech ČR pro zástupce krajů, obcí, mikroregionů, studentů a široký okruh dalších uživatelů.

Doporučení, která vyplývají z řešení úkolu:

Provozovaná databáze v podobě GIS bude pravidelně aktualizována a doplněna o statistická data. Z databáze budou zpracovány grafické výstupy v podobě kartogramů.

Kapacita ÚÚR:

Plánovaná:	1.200 hod.
Skutečná:	1.088 hod.

Náklady na:

OOV:	2.000,- Kč
Smlouva o dílo:	---

Číslo úkolu:	A.4.5/RP
Název úkolu:	Monitorování průměrných cen budované dopravní a technické infrastruktury ve venkovských obcích
Doba řešení:	leden - září 2008
Charakter úkolu:	monitorování, zpracování dat, www informace
Zadavatel:	Odbor rozvoje a strategie regionální politiky MMR
Garant MMR:	Ing. Josef Vlk, CSc.
Garant ÚÚR:	Ing. Marie Polešáková, Ph.D.
Řešitelé:	Ing. arch. Hana Halasová, Ing. Vladimír Hyvnar, Ing. arch. Hana Šimková, Ph. D.
Konzultanti:	---
Oponenti:	---
Kooperace:	Pöyry Environment, a. s. RTS, a. s.

Cíl řešení úkolu a komentář k jeho dosažení:

Pravidelná aktualizace cen dopravní a technické infrastruktury a veřejné zeleně jako podklad pro odhad reálnosti naplňování ÚPD. Usnadnění orientace orgánů venkovských obcí v oblasti financování sledované infrastruktury a veřejné zeleně.

Zpracována je cenová úroveň technické infrastruktury (zásobování vodou, odvádění a čištění odpadních vod, zásobování elektrickou energií, zásobování plynem, veřejné osvětlení, obecní rozhlas, zemní práce a elektronické komunikace) a dopravní infrastruktury včetně veřejné zeleně za rok 2008. Danou problematiku pomáhají v rámci kooperace řešit i odborné firmy, a to Pöyry Environment, a.s., Brno a RTS, s.r.o., Brno. Řešitelé rovněž vycházeli z aktualizovaných rozpočtových ukazatelů ÚRS, a.s., Praha, stanovených dle ČSÚ, a vyhlášky MF č. 3/2008 Sb., kterou se provádějí některá ustanovení zákona č. 151/1997 Sb., o oceňování majetku a o změně některých zákonů (zákon o oceňování majetku), ve znění pozdějších předpisů (oceňovací vyhláška).

Výstup, dostupnost výstupu:

Publikace je uveřejněna na www stránce ÚÚR – <http://www.uur.cz/default.asp?ID=900>, dále byla v pracovní tištěné podobě (tiskárna ÚÚR) předána garantovi úkolu za MMR a je rovněž i v knihovně ÚÚR. V závěru roku 2008 bylo rozhodnuto, aby publikace byla v nákladu 1 200 ks vytištěna odbornou tiskárnou – GRAFEX, spol. s.r.o. Materiál bude v únoru 2009 rozeslán na obce s rozšířenou působností.

Tato publikace obsahuje cenové údaje za jednotlivé systémy infrastruktury včetně veřejné zeleně, a to v tabulkovém uspořádání vč. doplnění schematických řezů ukládání sítí, skladby komunikací a situační schémata veřejné zeleně.

Příručka byla v roce 2008 rovněž poskytnuta MZe. Aktuální informace o tomto úkolu proběhla v časopise „Urbanismus a územní rozvoj“ č. 4/2008 a „Obec a finance“ č. 4/2008.

Využitelnost výstupu:

Publikace je určena pro samosprávy obcí, přičemž je využívána i některými dodavateli ale i projektanty, kteří zpracovávají obcím dokumentace investičních akcí, a to např. i pro rozvojové plochy bydlení ve městech. Cenové ukazatele využívají dále i cenoví odhadci a také některé vysoké školy např. VUT FAST, ČVUT.

Doporučení, která vyplývají z řešení úkolu:

Výstup z úkolu je vhodné i nadále prezentovat na www stránkách ÚÚR, kde si na tuto informaci již uživatelé zvykli.

Kapacita ÚÚR:

Plánovaná: 850 hod.

Skutečná: 846 hod.

Zdůvodnění rozdílu:

Náklady na:

OOV: 2.000,- Kč

Smlouva o dílo: 54.080,- Kč

Číslo úkolu:	A.4.6/RP
Název úkolu:	Aktualizace informací o obvodech obcí s rozšířenou působností
Doba řešení:	květen - srpen 2008
Charakter úkolu:	monitorování, zpracování dat, www informace
Zadavatel:	Odbor rozvoje a strategie regionální politiky MMR
Garant MMR:	Ing. Josef Vlk, CSc.
Garant ÚÚR:	Ing. Monika Nováková
Řešitelé:	---
Konzultanti:	---
Oponenti:	---
Kooperace:	---

Cíl řešení úkolu a komentář k jeho dosažení:

Aktualizace statistických údajů a údajů z Registru ekonomických subjektů o obcích s rozšířenou působností (ORP) a jejich zveřejnění na internetových stránkách ÚÚR (stav k 1.1.2007).

Byly získány a zpracovány statistické údaje o jednotlivých ORP (rozloha, počet obyvatel, hustota obyvatel na 1 km², počet obcí, apod.).

Dále byly získány, upraveny, zpracovány a seříděny do kategorií údaje z Registru ekonomických subjektů (přehled subjektů v odvětví průmyslu se 100 a více zaměstnanci, které mají sídlo v obcích obvodu).

Po té byla všechna data publikována na internetových stránkách ÚÚR: Územní rozvoj - Regionální politika - Obce s rozšířenou působností 2007 (<http://www.uur.cz/default.asp?ID=2952>).

Výstup, dostupnost výstupu:

Aktualizovaný text za jednotlivé obvody ORP podle údajů dostupných v roce 2008 <http://www.uur.cz/default.asp?ID=2901-3106>.

Využitelnost výstupu:

Materiál byl využit pro činnost odboru regionální politiky jako součást sledování údajů za ORP.

Doporučení, která vyplývají z řešení úkolu:

Pro zachování další kontinuity od roku 2002, dále aktualizovat výše uvedená data i v roce 2009.

Kapacita ÚÚR:

Plánovaná:	300 hod.
Skutečná:	300 hod.

Zdůvodnění rozdílu:

Náklady na:

OOV:	---
Smlouva o dílo:	---

Číslo úkolu:	A.4.7/RP
Název úkolu:	Sledování indikátorů pro hodnocení realizace strategie regionálního rozvoje
Doba řešení:	leden - prosinec 2008
Charakter úkolu:	monitorování, zpracování dat, www informace
Zadavatel:	Odbor rozvoje a strategie regionální politiky MMR
Garant MMR:	Ing. Čeněk Teichmann
Garant ÚÚR:	RNDr. Vladimíra Labounková
Řešitelé:	RNDr. Jan Bína, CSc., Ing. Igor Kyselka, CSc., Ing. Alena Navrátilová, Ing. František Nantl, Mgr. Robert Veselý
Konzultanti:	---
Oponenti:	---
Kooperace:	---

Cíl řešení úkolu a komentář k jeho dosažení:

Trvalé sledování a aktualizace indikátorů realizace Strategie regionálního rozvoje ČR pro léta 2007 – 2013 (SRR ČR), tj. zajištění úkolu daného usnesením vlády ČR č. 560 ze dne 17. května 2006 <http://www.mmr.cz/strategie-regionalniho-rozvoje-ceske-republiky-pro-leta-2007-2013>. V tomto usnesení se ukládá ministru pro místní rozvoj ve spolupráci s dotčenými ministry předkládat vládě k projednání počínaje rokem 2009 ve dvouletých intervalech zprávu o plnění SRR ČR. Pro zpracování zprávy o plnění SRR ČR je třeba zajistit trvalé sledování výše zmíněných indikátorů.

Výstup, dostupnost výstupu:

Pravidelně aktualizovaná databáze indikátorů realizace Strategie regionálního rozvoje ČR (indikátorů stanovených přílohou č. 3 SRR ČR); aktualizace databáze bude prováděna dle potřeby (u většiny indikátorů v intervalu 1 rok). Analýzy vývoje vybraných indikátorů ve formě stavových a vývojových kartogramů a kartodiagramů.

Prezentace vybraných zpracovaných výstupů na stránkách www.uur.cz a www.mmr.cz, výslednou formou výstupů budou xls tabulky a kartografická vizualizace dat.

Využitelnost výstupu:

Zajištění úkolu daného usnesením vlády ČR č. 560 ze dne 17. května 2006. Databáze indikátorů poskytuje informace nezbytné pro sledování průběhu realizace SRR ČR, které jsou utříděné podle jednotlivých problémových okruhů strategie. Databáze je podklad pro zpracování zprávy o plnění SRR ČR.

Doporučení, která vyplývají z řešení úkolu:

Zajistit trvalé sledování indikátorů dle výše zmíněné SRR ČR. Z tohoto důvodu se předpokládá pokračování úkolu v roce 2009. Z databáze budou zpracovány výstupy v podobě grafů, kartogramů, kartodiagramů a tabulek. Informace budou uloženy na webovou stránku ÚÚR.

Kapacita ÚÚR:

Plánovaná: 1.800 hod.
Skutečná: 1.054 hod.

Zdůvodnění rozdílu:

Na úkolu bylo čerpáno méně hodin oproti plánu. Důvodem byla zejména skutečnost, že řada indikátorů z operačních programů není dosud oproti předpokladům k dispozici a tyto indikátory nejsou dosud součástí databáze a nebyly pro ně tedy zpracovávány kartografické výstupy. Rovněž skutečnost, že někteří členové řešitelského týmu byli vytíženi na jiných úkolech s prioritní důležitostí (PÚR) způsobilo jejich menší aktivitu na zpracování tohoto úkolu a tedy i menší počet čerpaných hodin.

Náklady na:

OOV: ---

Smlouva o dílo: ---

Číslo úkolu:	A.4.8/BP
Název úkolu:	Monitoring komunálního bydlení
Doba řešení:	leden - prosinec 2008
Charakter úkolu:	monitorování, zpracování dat, www informace
Zadavatel:	Odbor bytové politiky MMR
Garant MMR:	Mgr. Jaroslav Kubečka
Garant ÚÚR:	Ing. Dana Chlupová
Řešitelé:	Ing. Marie Polešáková, Ph.D., Ing. Ludmila Rohrerová
Konzultanti:	---
Oponenti:	---
Kooperace:	---

Cíl řešení úkolu a komentář k jeho dosažení:

Šetření formou dotazníkové akce zaměřené na aktualizaci a získání potřebných údajů a informací o obecním bytovém fondu za vybraná města: Prahu, 23 statutárních a 30 dalších měst - období roku 2007. Prvním krokem byla práce na vytvoření dotazníku a konzultace jeho obsahu a formulace jednotlivých otázek mezi MMR a ÚÚR. Po vzájemné dohodě byl dotazník rozeslán vybraným respondentům, následně byly shromážděny odpovědi. Někteří z respondentů urgováni, a to i několikrát. Po shromáždění všech vrácených odpovědí (100 % návratnost) řešitelé údaje vyhodnotili a vypracovali nejprve závěrečnou zprávu k úkolu, dále souhrnnou zprávu pro www stránky, dotazník s přiřazenými stručnými charakteristikami či výsledky jednotlivých otázek, článek do odborného časopisu „Urbanismus a územní rozvoj“ a souhrnnou zprávu v anglickém jazyce pro www stránky ústavu.

Výstup, dostupnost výstupu:

Závěrečná zpráva byla předána zadavateli a je k dispozici i na ÚÚR (u garanta úkolu a v knihovně), současně je možné ji najít na neveřejné webové adrese ÚÚR, která byla sdělena jednotlivým respondentům. Souhrnná zpráva „Výsledky dotazníkové akce o změnách v obecním bytovém fondu ve vybraných městech (2006, 2007)“ je uložena na webových stránkách ÚÚR (<http://www.uur.cz/default.asp?ID=3161>) a je předána pro uveřejnění v časopisu „Urbanismus a územní rozvoj“. Souhrnná zpráva v anglickém jazyce „Results of the 2008 Questionnaire Survey in the Developments of Selected Towns' Municipal Housing Stock“ je uožena na webových stránkách ÚÚR (www.uur.cz).

Využitelnost výstupu:

Závěrečná zpráva je podkladem pro další práci Odboru bytové politiky MMR. Výsledky šetření a závěry tohoto úkolu jsou součástí materiálů, kterých je využíváno při hodnocení vývoje v oblasti bydlení. Webové stránky umožňují informování respondentů i široké veřejnosti o postupu privatizace obecního bytového fondu a o dalších problémech, které se tohoto bytového fondu týkají.

Českému statistickému úřadu byly předány tabulky „Přehled počtu obyvatel, všech bytů a obecních bytů (mimo nově postavených) v letech 1991 až 2007“ z letošního šetření.

Pro zpracování disertační práce Ing. Česelského z fakulty stavební TU Ostrava, s názvem „Míra uplatnění veřejného zájmu při privatizaci bytového fondu“ byla jako jeden z podkladů poskytnuta datová základna ze všech dosud realizovaných šetření.

Týdeník Czech Business Weekly a deník MF DNES se na Ústav územního rozvoje obrátily se žádostí o informace k tématu privatizace bytů v České republice.

Útvaru rozvoje hlavního města Prahy, odboru strategické koncepce byla poskytnuta tištěná podoba stručné zprávy k úkolu za rok 2007 a soubor s údaji týkajícími se jednostranného zvyšování nájemného z šetření za rok 2008.

Vysoká škola báňská - Technická univerzita Ostrava, Fakulta stavební, Katedra městského inženýrství v loňském roce požádala o poskytnutí datové základny z šetření pro pomoc při řešení

projektu „Regionální disparity v dostupnosti bydlení, jejich socioekonomické důsledky a návrhy opatření na snížení regionálních disparit“. V letošním roce byl již výzkumný úkol prezentován na 1. národním workshopu, který se konal v září v Praze.

Na žádost Masarykovy univerzity byla jejich stážistce z Ukrajiny, jejíž specializací je komunální bytové hospodářství, poskytnuta odborná konzultace v rámci Ústavu územního rozvoje.

Zprávy v anglickém jazyce mohou být využívány pro prezentaci České republiky za danou oblast v zahraničí.

V odborném časopisu „Urbanismus a územní rozvoj“ bude zveřejněn článek týkající se aktuálních změn v obecním bytovém fondu.

Doporučení, která vyplývají z řešení úkolu:

Úkol je zařazen do stálých činností ÚÚR, bylo dohodnuto, že dotazník pro rok 2009 bude upraven dle potřeb zadavatele úkolu a současně dle platné legislativy.

Kapacita ÚÚR:

Plánovaná:	2.250 hod.
Skutečná:	2.030 hod.

Zdůvodnění rozdílu:

Náklady na:

OOV:	2.000,- Kč
Smlouva o dílo:	---

Číslo úkolu:	A.4.9/CR
Název úkolu:	Monitorování územních celků zapsaných v seznamu světového kulturního a přírodního dědictví UNESCO
Doba řešení:	leden - prosinec 2008
Charakter úkolu:	monitorování, zpracování dat, www informace
Zadavatel:	Odbor cestovního ruchu MMR
Garant MMR:	Ing. Marcela Ondráčková
Garant ÚÚR:	Ing. arch. Marie Tomíšková
Řešitelé:	---
Konzultanti:	PhDr. Václav Váňa, Národní památkový ústav, ústřední pracoviště Praha
Oponenti:	---
Kooperace:	---

Cíl řešení úkolu a komentář k jeho dosažení:

Cílem monitoringu je pomoc obcím při vytváření podkladu pro periodickou zprávu o stavu lokality pro Výbor světového dědictví (WHC) ve smyslu č. 29 Úmluvy o ochraně světového kulturního a přírodního dědictví, ke které Česká republika přistoupila v roce 1993.

Odvozeným cílem je vytváření podkladů pro rozvoj cestovního ruchu v lokalitách UNESCO a v místech geograficky navazujících (viz úkol ÚÚR B.2/S8 Cestovní ruch a kulturní dědictví – Trasa UNESCO a další).

Monitoring za rok 2007 na základě vytvořených dotazníků byl dokončen a vyhodnocen a předán na ústřední pracoviště Národního památkového ústavu (dále NPÚ).

Dotazníky pro rok 2008 byly aktualizovány a rozeslány obcím (12), na jejichž území se nachází lokalita zapsaná v seznamu světového, kulturního a přírodního dědictví UNESCO.

Výstup, dostupnost výstupu:

Výstupem je aktualizace a doplnění údajů o územním rozvoji obcí, na jejichž území je lokalita zapsaná do Seznamu světového kulturního a přírodního dědictví UNESCO. Výstup obsahuje 2 části:

- Soubor vyplněných a jednotně graficky upravených dotazníků jednotlivých obcí.
- Souhrnné vyhodnocení vývoje měst s lokalitami UNESCO, jehož zpracování bylo zahájeno v prvním roce monitoringu (2000) a je na základě údajů v dotaznících doplňováno a vývoj je každoročně hodnocen.

Výstup je uložen v ÚÚR, na MMR a na ústředním pracovišti Národního památkového ústavu.

Využitelnost výstupu:

Každoroční výstupy poskytují údaje o územním rozvoji lokality UNESCO pro souhrnné zprávy o stavu jednotlivých lokalit. Údaje z dotazníků jsou využívány pro řešení úkolů z oblasti cestovního ruchu.

Doporučení, která vyplývají z řešení úkolu:

Monitoring by měl postupovat obdobným způsobem i v dalších letech, neboť pro zajištění pokladů k periodické zprávě z oblasti územního rozvoje není NPÚ profesně vybaven a příslušné obce v některých případech rovněž ne. ÚÚR zajišťuje nejen jednotný obsah, ale i formu zjišťovaných údajů a jejich každoroční vyhodnocení.

Kapacita ÚÚR:

Plánovaná: 500 hod.
Skutečná: 338 hod.

Zdůvodnění rozdílu:

Vzhledem k pracovnímu vytížení ostatními úkoly bylo řešení dokončeno zvýšeným úsilím v mimopracovní době.

Náklady na:

OOV: ---

Smlouva o dílo: ---

Číslo úkolu: A.4.10/RP
Název úkolu: Monitoring mikroregionů Jihomoravského kraje
Doba řešení: leden - prosinec 2008
Charakter úkolu: monitorování, zpracování dat, www informace
Zadavatel Odbor rozvoje a strategie regionální politiky MMR
Garant MMR: Ing. Josef Vlk, CSc.
Garant ÚÚR: RNDr. Vladimíra Labounková
Řešitelé: RNDr. Jan Bína, CSc., Ing. Igor Kyselka, CSc.,
Ing. Marie Polešáková, Ph.D., Ing. Ludmila Rohrerová
Konzultanti: ---
Oponenti: ---
Kooperace: GaREP, spol. s r.o.,

Cíl řešení úkolu a komentář k jeho dosažení:

Cílem bylo zpracování Metodické příručky pro zpracování strategických rozvojových dokumentů mikroregionů.

Podkladem pro zpracování příručky byla mimo jiné metodická příručka, zpracovaná ÚÚR v roce 2004 modelově pro potřeby Krajského úřadu Jihomoravského kraje, a výsledky hodnocení kvality a komplexnosti rozvojových dokumentů mikroregionů JM kraje, zpracovaných na základě této původní metodiky, navržené v roce 2004.

Výstup, dostupnost výstupu:

Metodická příručka pro zpracování rozvojových dokumentů mikroregionů byla předána v elektronické podobě na MMR. Příručka bude dostupná, po schválení zástupcem MMR, v tištěné podobě v knihovně ÚÚR, na Krajském úřadě Jihomoravského kraje, na MMR a dále v elektronické podobě bude uveřejněna na www stránce ÚÚR, po schválení zástupcem MMR, na www.uur.cz v sekci územní rozvoj – regionální politika - mikroregiony a na www stránkách Krajského úřadu Jihomoravského kraje.

Předpokládá se, že metodická příručka bude vytištěna jako publikace v nákladu cca 500 ks.

Využitelnost výstupu:

Metodika bude použita JM krajem jako doporučení pro zpracovatele rozvojových dokumentů na úrovni mikroregionů. Metodika může být využita jako podklad pro zpracování metodik jiných krajů ČR. Zástupci některých krajů o ni již projevíli v tomto směru zájem. Ze strany MMR bylo doporučeno, aby metodika byla použita celostátně.

Doporučení, která vyplývají z řešení úkolu:

Kapacita ÚÚR:

Plánovaná: 700 hod.
Skutečná: 636 hod.

Zdůvodnění rozdílu:

Náklady na:

OOV: ---
Smlouva o dílo: 5.950,- Kč

Číslo úkolu:	A.4.11/BP
Název úkolu:	Monitoring dotací v rámci programů podpory bydlení
Doba řešení:	leden - prosinec 2008
Charakter úkolu:	monitorování, zpracování dat, www informace
Zadavatel:	Odbor bytové politiky MMR
Garant MMR:	Ing. Eva Dubnová
Garant ÚÚR:	Ing. arch. Hana Šimková, Ph.D.
Řešitelé:	Ing. arch. Hana Halasová, Ing. Marie Polešáková, Ph.D., Ing. Ludmila Rohrerová
Konzultanti:	---
Oponenti:	---
Kooperace:	---

Cíl řešení úkolu a komentář k jeho dosažení:

Cílem úkolu bylo zpracovat informační panely programů podpory bydlení využitelné při prezentaci činnosti Odboru bytové politiky Ministerstva pro místní rozvoj (MMR), Státního fondu rozvoje bydlení (SFRB) a ke zvýšení povědomí o dotačních programech MMR, zaměřených na podporu výstavby bytů. Na základě požadavků MMR úkol kontinuálně navázal na *I. etapu z roku 2007*, kde byl předmětem řešení *monitoring dotací MMR v rámci programů podpory bydlení v letech 2003 – 2006* (Programy podpory výstavby nájemních bytů a technické infrastruktury, Programy podpory výstavby podporovaných bytů). *II. etapa úkolu z roku 2008* poskytuje přehled o výši poskytnutých dotací a počtu bytů pro příjmově vymezené skupiny v letech 2003 – 2007, na které byla poskytnuta dotace ze SFRB.

Výstup, dostupnost výstupu:

Informační panely (zalaminované, formát A1 594x841 mm), závěrečná zpráva + CD, internetová prezentace - www.uur.cz (územní rozvoj → bytová politika → podpora bydlení → dotace SFRB v rámci programů podpory bydlení – II. etapa / 2008).

Dostupnost výstupu je zajištěna u garanta OBP MMR, garanta ÚÚR, na internetových stránkách ÚÚR a kontaktní osoby SFRB.

Využitelnost výstupu:

Úkol poskytuje přehled o výši poskytnutých dotací a počtu nájemních bytů pro příjmově vymezené skupiny, na které byla poskytnuta dotace ze Státního fondu rozvoje bydlení. Slouží pro prezentaci a představení dotační politiky MMR v oblasti bydlení.

Doporučení, která vyplývají z řešení úkolu:

Úkol bude pokračovat doplněním informačních panelů dotací od MMR za roky 2007, 2008; souhrnným panelem dotací za SFRB za roky 2003 až 2007; zpracováním souhrnu všech státních dotací a počtů bytů v letech 2003 až 2008 za MMR i SFRB; zpracováním prezentace v PowerPointu.

Kapacita ÚÚR:

Plánovaná:	1.200 hod.
Skutečná:	848 hod.

Zdůvodnění rozdílu:

Nižší čerpání hodin – vzhledem k časové prodlevě ve vstupní etapě úkolu bylo řešení přesto dokončeno ke kontrolnímu dni (11/2008) zvýšeným úsilím mj. i v mimopracovní době.

Plánovaná kapacita – 1.200 hod., vyčerpáno 01 – 12/2008 – 848 hod. (z toho 200 hod. bylo využito na dokončení I. etapy z roku 2007).

Náklady na:

OOV: ---

Smlouva o dílo: ---

Číslo úkolu:	B.1/ÚP
Název úkolu:	Politika územního rozvoje ČR 2008
Doba řešení:	leden - prosinec 2008
Charakter úkolu:	tematický úkol
Zadavatel:	Odbor územního plánování MMR
Garant MMR:	Řídící výbor MMR
Garant ÚÚR:	Ing. Alena Navrátilová
Řešitelé:	RNDr. Jan Bína, CSc., Ing. arch. Miriam Blažková, Ing. arch. Hana Halasová, Ing. arch. Zdenka Hladišová, CSc., Ing. arch. Jana Hurníková, Ing. Vladimír Hyvnar, Mgr. Marek Chmelař, Ing. Jiří Kočenda, Ing. Igor Kyselka, CSc., RNDr. Vladimíra Labounková, Ing. Petr Martykán, Mgr. Igor Najman, Ing. František Nantl, Ing. Marie Polešáková, Ph.D., Ing. Ludmila Rohrerová, Ing. arch. Eva Rozehnalová, Ing. arch. Hana Šimková, Ph.D., Ing. arch. Jaroslav Tušer, CSc., Mgr. Robert Veselý, Dana Vítková
Konzultanti:	---
Oponenti:	---
Kooperace:	MB Translations, s. r. o. Atelier T-plan, spol. s r. o.

Cíl řešení úkolu a komentář k jeho dosažení:

Cílem této etapy bylo dopracovat návrh Zprávy o uplatňování PÚR z r. 2006 a návrh PÚR ČR 2008 (dále také jen PÚR). Součástí prací byla i aktualizace Podkladů a východisek pro tento dokument a dopracování Vyhodnocení vlivů PÚR ČR 2008 na udržitelný rozvoj území.

V rámci vnějšího připomínkového řízení proběhla dvě veřejná projednávání návrhu PÚR ČR 2008 (v Praze a v Brně). Těchto veřejných projednávání se aktivně řešitelé úkolu zúčastnili.

Výstup, dostupnost výstupu:

Návrh PÚR ČR 2008 včetně důvodové zprávy, návrh Zprávy o uplatňování PÚR 2006 pro vládu ČR, Vyhodnocení vlivů na udržitelný rozvoj území. Tabulky vyhodnocení připomínek krajů, ministerstev a jiných ústředních správních úřadů a veřejnosti. Výstupy jsou dostupné u zpracovatele a zadavatele, rovněž na <http://www.mmr.cz/politika-uzemniho-rozvoje-cr-2008>.

Využitelnost výstupu:

Politika územního rozvoje je po připomínkování a úpravě schvalována vládou ČR.

Doporučení, která vyplývají z řešení úkolu:

Pokračovat v r. 2009 ve sledování a vyhodnocování relevantních podkladů pro aktualizaci PÚR ČR.

Kapacita ÚÚR:

Plánovaná: 4.800 hod.
Skutečná: 6.727 hod.

Zdůvodnění rozdílu:

Při zpracování návrhu PÚR bylo řešeno několik variant pro vymezení rozvojových oblastí a os a specifických oblastí. Bylo nutno zabezpečit překlad návrhu PÚR do angličtiny pro možné konzultace se sousedními státy a překlad jejich stanovisek k návrhu. Proti původnímu předpokladu se návrh PÚR setkal s rozsáhlým zájmem veřejnosti a zpracování a vypořádání těchto připomínek bylo časově velmi náročné (celkem 9 806 připomínek). Nad rámec zadání bylo součástí úkolu i zahájení prací na zabezpečení pracovního podkladu pro MZe ve věci identifikace střetů rozvojových záměrů z návrhu PÚR ČR 2008 s územími chráněnými pro akumulaci povrchových vod.

Náklady na:

OOV: ---

Smlouva o dílo: 689.696,- Kč

Číslo úkolu:	B.2/CR
Název úkolu:	Cestovní ruch a kulturní dědictví
Doba řešení:	leden - prosinec 2008
Charakter úkolu:	tematický úkol
Zadavatel:	Odbor cestovního ruchu MMR
Garant MMR:	Ing. Magdaléna Šourková
Garant ÚÚR:	Ing. arch. Marie Tomíšková
Řešitelé:	Ing. arch. Hana Halasová, Ing. arch. Hana Šimková, Ph.D.
Konzultanti:	---
Oponenti:	---
Kooperace:	Ing. Jiří Jiroušek - JINGSTAV Ing. arch. Eva Dvořáková, Národní památkový ústav, ústř. pracoviště Praha PhDr. Pavel Bureš, Národní památkový ústav, ústř. pracoviště Praha

Cíl řešení úkolu a komentář k jeho dosažení:

- Příprava tras propojujících cenné a v mnoha případech dosud neprávem opomíjené industriální památkové lokality a výběr atraktivních souborů a soliterních objektů roubené architektury přispěje ke zvýšení intenzity cestovního ruchu v příslušných obcích a tím i k posílení ekonomické prosperity těchto oblastí.
- Zapojení do evropského systému ERIH (European Route of Industrial Heritage – *Evropská cesta průmyslového dědictví*) umožní propagaci vybraných lokalit v mezinárodním rozsahu.

Komentář

- V souladu se zadávacím listem byly připraveny:
 - Trasa „Pivovarnictví“ navazující na plzeňský pivovar (certifikovaný kotevní bod tematické trasy pivovarnictví), která zahrnuje významné historické funkční pivovary (klíčové lokality) a geograficky související památkové lokality.
 - Trasa „Vodárenství“, která zahrnuje navrhovaný kotevní bod a klíčové lokality.
 - Trasa „Hornictví“, která zahrnuje navrhovaný kotevní bod a klíčové lokality.
 - Trasa „Hutnictví“, která zahrnuje navrhovaný kotevní bod a klíčové lokality.

Na základě materiálů NPÚ byl připraven výběr roubených vesnic a roubených soliterních staveb jako podklad pro trasu na téma „Roubené stavby“.

Výstup, dostupnost výstupu:

- Trasy industriálního dědictví
 - Pivovarnictví (Historické pivovary a navazující kulturní památky)
 - Vodárenství
 - Hornictví
 - Hutnictví
- Roubené stavby (Výběr roubených staveb pro cestovní ruch)

Výstup úkolu je uložen v ÚÚR, na MMR a dostupný na <http://www.uur.cz/default.asp?ID=3193>.

Využitelnost výstupu:

Výstup úkolu bude využit pro vytvoření specificky zaměřených produktů cestovního ruchu připravovaných CzechTourismem a jako podklad pro zapojení ČR do evropského projektu ERIH.

Organizace, příslušné k získávání dotací z IOP, Prioritní osa č. 4, se mohou na základě takto uceleného materiálu ucházet o dotace.

Doporučení, která vyplývají z řešení úkolu:

V současné době je propojování lokalit trasami, které mají společné nosné téma - takzvanými cestami dědictví, celosvětovým trendem v kulturní turistice. Je proto potřebné na území ČR tyto trasy vytvářet, propagovat a propojovat s evropskou sítí cest dědictví.

Kapacita ÚÚR:

Plánovaná: 1.800 hod.
Skutečná: 1.228 hod.

Zdůvodnění rozdílu:

Vzhledem k pracovnímu vytížení ostatními úkoly bylo řešení dokončeno zvýšeným úsilím v mimopracovní době.

Náklady na:

OOV: 67.500,- Kč
Smlouva o dílo: 30.000,- Kč

Číslo úkolu:	B.3/ÚP
Název úkolu:	Vyhodnocení vlivu územních plánů na udržitelný rozvoj území
Doba řešení:	leden – prosinec 2008
Charakter úkolu:	tematický úkol
Zadavatel:	Odbor územního plánování MMR
Garant MMR:	Ing. Petr Lepeška
Garant ÚÚR:	Ing. arch. Jaroslav Tušer, CSc.
Řešitelé:	Ing. arch. Eva Rozehnalová, Ing. arch. Jana Hurníková, Ing. arch. Pavla Balabánová, Ing. arch. Naděžda Rozmanová, Ing. Igor Kyselka, CSc.
Konzultanti:	Ing. Alena Navrátilová – ÚÚR, Ing. Tomáš Sklenář – OÚP MMR
Oponenti:	---
Kooperace:	AR Projekt, s. r. o., Brno

Cíl řešení úkolu a komentář k jeho dosažení:

- Cílem úkolu bylo ověření navržené metody podle Metodického pokynu „Vyhodnocení vlivu územního plánu na udržitelný rozvoj území“ (viz: <http://www.uur.cz/default.asp?ID=2886>) v praxi na konkrétním územním plánu. Dalším krokem bylo shrnutí praktických zkušeností s využitím metodického pokynu a doporučení k jeho úpravám.
- Na základě smlouvy s projektantem územního plánu, jehož řešení zahrnovalo vyhodnocení vlivů územního plánu na udržitelný rozvoj území, byla v praxi ověřována metoda vyhodnocení uvedená v metodickém pokynu. Projektant odevzdal současně se zpracovaným vyhodnocením vlivů územního plánu na udržitelný rozvoj území materiál, ve kterém shrnul své praktické zkušenosti s využitím metodického pokynu. Oba materiály byly analyzovány a vyhodnoceny. Z tohoto vyhodnocení vzešly jednak podněty k úpravě metody vyhodnocení, jednak podněty pro další postup při jejím ověřování v praxi.

Výstup, dostupnost výstupu:

- Výstupem jsou:
 - Vyhodnocení vlivů Územního plánu Dolní Věstonice na udržitelný rozvoj území.
 - Shrnutí praktických zkušeností s využitím metodického pokynu *Vyhodnocení vlivů územního plánu na udržitelný rozvoj území*.
- Výstupy jsou uloženy v digitálním archivu ÚÚR.
- Upravený metodický pokyn bude zveřejněn na adrese: <http://www.uur.cz/default.asp?ID=2886>.

Využitelnost výstupu:

Výstupy budou využity k úpravě metody vyhodnocení vlivů územního plánu na udržitelný rozvoj území.

Doporučení, která vyplývají z řešení úkolu:

- Zveřejnit výstup *Vyhodnocení vlivů Územního plánu Dolní Věstonice na udržitelný rozvoj území* s komentářem na www stránkách ÚÚR Brno jako ukázkou řešení.
- Zveřejnit upravený metodický pokyn *Vyhodnocení vlivů územního plánu na udržitelný rozvoj území* na adrese: <http://www.uur.cz/default.asp?ID=2886>.
- Založit v rámci diskuse k novému stavebnímu zákonu na adrese: <http://www.uur.cz/konzultacni-stredisko/diskuse/?ID=2499> další tematickou skupinu k problematice vyhodnocení vlivů územních plánů na udržitelný rozvoj území, pro výměnu praktických zkušeností projektantů a pořizovatelů. Tato diskuse bude svými podněty sloužit k případným úpravám metodického pokynu.

- Zveřejnění výzvy projektantům a pořizovatelům k poskytnutí ukázek vyhodnocení vlivů územních plánů na udržitelný rozvoj území k jejich následné prezentaci v rámci diskuse k novému stavebnímu zákonu.

Kapacita ÚÚR:

Plánovaná: 400 hod.

Skutečná: 372 hod.

Zdůvodnění rozdílu:

Náklady na:

OOV: ---

Smlouva o dílo: 29.750,- Kč

Číslo úkolu:	B.4/ÚP
Název úkolu:	Pořizování regulačních plánů
Doba řešení:	leden - prosinec 2008
Charakter úkolu:	tematický úkol
Zadavatel:	Odbor územního plánování MMR
Garant MMR:	Ing. Tomáš Sklenář
Garant ÚÚR:	Ing. arch. Marie Tomíšková
Řešitelé:	Ing. arch. Jaroslav Tušer, CSc., Ing. Alena Navrátilová, Ing. arch. Eva Rozehnalová, Ing. arch. Naděžda Rozmanová
Konzultanti:	Ing Iveta Laštůvková, MÚ Krnov
Oponenti:	---
Kooperace:	Urbanistické středisko Brno, s. r. o.

Cíl řešení úkolu a komentář k jeho dosažení:

Cílem úkolu je metodická pomoc při zadávání, pořizování a zpracování regulačních plánů a to zpracováním podrobného výkladu k části stavebního zákona týkající se pořizování regulačních plánů a k příslušné části vyhlášky č. 500/2006 Sb.

Metodický pokyn byl dokončen a jeho znění bylo odsouhlaseno garantem MMR.

Výstup, dostupnost výstupu:

Výstupem je metodický pokyn „Pořizování regulačních plánů“, uložený v ÚÚR a na MMR, dostupný na <http://www.uur.cz/default.asp?ID=3165>.

Využitelnost výstupu:

Výstup bude využit při zabezpečování metodických povinností zadavatele, dále pak jako metodická pomoc pro úředníky státní správy a pro odbornou veřejnost.

Doporučení, která vyplývají z řešení úkolu:

Postup pořizování regulačního plánu se liší od dosud obvyklých postupů i od postupu při pořizování územního plánu, je proto zapotřebí dbát doporučení metodického pokynu.

Sledovat připomínky z praxe a případně upravit metodiku.

Kapacita ÚÚR:

Plánovaná: 350 hod.

Skutečná: 364 hod.

Zdůvodnění rozdílu:

Náklady na:

OOV: ---

Smlouva o dílo: 23.800,- Kč

Číslo úkolu:	B.5/ÚP
Název úkolu:	Spolupráce při přípravě novely stavebního zákona a jeho prováděcích vyhlášek
Doba řešení:	leden - prosinec 2008
Charakter úkolu:	tematický úkol
Zadavatel:	Odbor územního plánování MMR
Garant MMR:	Ing. Tomáš Sklenář
Garant ÚÚR:	Ing. Alena Navrátilová
Řešitelé:	Ing. arch. Pavla Balabánová, CSc., Ing. arch. Jana Hurníková, Ing. arch. Jaroslav Tušer, CSc.
Konzultanti:	---
Oponenti:	---
Kooperace:	---

Cíl řešení úkolu a komentář k jeho dosažení:

Cílem bylo zpracování podkladů pro novelu stavebního zákona a s ní souvisejících návrhů novel prováděcích vyhlášek. Vzhledem k posunu prací na PÚR ČR 2008 požadoval zadavatel pouze konzultace k novele stavebního zákona.

Výstup, dostupnost výstupu:

Viz Cíl řešení úkolu.

Využitelnost výstupu:

Pro novelu stavebního zákona a jejích prováděcích vyhlášek.

Doporučení, která vyplývají z řešení úkolu:

Úkol byl zařazen do plánu práce ÚÚR i na rok 2009.

Kapacita ÚÚR:

Plánovaná:	800 hod.
Skutečná:	36 hod.

Zdůvodnění rozdílu:

Viz Cíl řešení úkolu.

Náklady na:

OOV:	---
Smlouva o dílo:	---

Číslo úkolu:	B.6/BP
Název úkolu:	Hodnocení projektů regenerace panelových sídlišť
Doba řešení:	březen - srpen 2008
Charakter úkolu:	tematický úkol
Zadavatel:	Odbor podpory bydlení MMR
Garant MMR:	Ing. Jarmila Baláková
Garant ÚÚR:	Ing. arch. Eva Rozehnalová
Řešitelé:	Ing. arch. Hana Halasová, Ing. Alena Navrátilová, Ing. arch. Hana Šimková, Ph. D., Ing. arch. Marie Tomášková
Konzultanti:	---
Oponenti:	---
Kooperace:	Ing. arch. Jarmila Kršková

Cíl řešení úkolu a komentář k jeho dosažení:

Cílem řešení úkolu bylo provést hodnocení technicko-ekonomické úrovně projektů regenerace panelových sídlišť, které byly součástí žádostí o dotace v roce 2008. Metodický postup hodnocení byl řešiteli připraven na základě nařízení vlády č. 494/2000 Sb., ze dne 18.12.2000 o podmínkách poskytování dotací ze státního rozpočtu na podporu regenerace panelových sídlišť. Tento postup byl projednán a schválen garantem MMR (<http://old.mmr.cz/index.php?show=001026047014008001>).

Výstup, dostupnost výstupu:

Zpráva o průběhu a výsledcích hodnocení projektů regenerace panelových sídlišť, tabulky s bodovým hodnocením jednotlivých projektů, tabulkový přehled s bodovým hodnocením, textová zpráva s vysvětlením způsobu hodnocení projektů, metodický výklad a zdůvodnění bodového hodnocení, tabulky pořadí projektů dle dosažených bodů, tabulky dosažených výsledků dle abecedního seznamu žádajících obcí.

Výstup je dostupný u garanta MMR a garanta ÚÚR.

Využitelnost výstupu:

Výsledky úkolu byly připraveny jako jeden z podkladů k využití při posuzování projektů regenerace panelových sídlišť hodnotitelskou komisí MMR k přidělení dotace obcím na regeneraci panelových sídlišť ve smyslu nařízení vlády č. 494/2000 Sb. v roce 2008.

Doporučení, která vyplývají z řešení úkolu:

Zadavatel hodnotil dobře a prospěšně poskytnuté výsledky řešení úkolu i dosavadní spolupráci. Výsledky bodového hodnocení předložených projektů regenerace sídlišť v roce 2008 prokazují, že jejich kvalita má (až na výjimky) vzestupnou tendenci. Zadavatel předpokládá hodnocení projektů regenerace sídlišť i v dalším roce, doporučuje se však do zadávacího listu úkolu pro rok 2009 zařadit opět i možnost poskytování konzultací projektantům i zástupcům obcí, ucházejících se o dotaci z podprogramu „Podpora regenerace panelových sídlišť“, a to při přípravě projektů.

Kapacita ÚÚR:

Plánovaná: dle potřeby
Skutečná: 504 hod.

Zdůvodnění rozdílu:

Náklady na:

OOV: 30.000,- Kč
Smlouva o dílo: ---

Číslo úkolu: B.7/ÚP
Název úkolu: Urbanistická studie rozvoje česko-slovenského příhraničí – IV. etapa
Doba řešení: leden - prosinec 2008
Charakter úkolu: tematický úkol
Zadavatel: Odbor územních vazeb MMR, Odbor územního plánování MMR
Garant MMR: RNDr. Lubomír Horáček
Garant ÚÚR: PhDr. Ludmila Kašparová
Řešitelé: RNDr. Jan Bína, CSc., Ing. Igor Kyselka, CSc.,
RNDr. Vladimíra Labounková, Ing. František Nantl, Ing. Alena Navrátilová,
Ing. Marie Polešáková, Ph.D., Ing. Ludmila Rohrerová,
Ing. arch. Hana Šimková, Ph.D., Mgr. Robert Veselý
Konzultanti: ---
Oponenti: ---
Kooperace: Atelier T - plan, spol. s r. o.

Cíl řešení úkolu a komentář k jeho dosažení:

Zpracování jednotného dokumentu rozvoje území celého česko-slovenského příhraničí.
V průběhu roku 2008 došlo k reorganizaci na MMR a úkol byl nově zařazen do působnosti Odboru územního plánování MMR.

Výstup, dostupnost výstupu:

Publikace „Studie rozvoje česko-slovenského příhraničí“ je dostupná v knihovně ÚÚR. Digitální verze je uložena v digitálním archivu ÚÚR a je zpřístupněna na internetové stránce <http://www.uur.cz/default.asp?ID=3183> a bude na internetové stránce Česko-slovenské pracovní komise pro naplňování Dohody o spolupráci pro oblast územního plánování a stavebního řádu – (www.mmr.cz/pracovni-skupiny) .

Využitelnost výstupu:

Závěrečná publikace představuje strategický programový dokument, který má přispět k řešení územně plánovacích problematik v území česko-slovenského příhraničí a k usměrňování jeho udržitelného rozvoje.

Doporučení, která vyplývají z řešení úkolu:

Nadále rozvíjet spolupráci se slovenskými partnery a usilovat o společný postup při řešení územně plánovacích problematik v území česko-slovenského příhraničí.

Kapacita ÚÚR:

Plánovaná: 1.200 hod.
Skutečná: 1.091 hod.

Zdůvodnění rozdílu:

Náklady na:

OOV: ---
Smlouva o dílo: 499.800,- Kč

Číslo úkolu:	B.8/ÚP
Název úkolu:	1000 otázek k novému stavebnímu zákonu
Doba řešení:	leden - prosinec 2008
Charakter úkolu:	tematický úkol
Zadavatel:	Odbor územního plánování MMR
Garant MMR:	Ing. Daniela Lešková, CSc.
Garant ÚÚR:	Ing. arch. Pavla Balabánová, CSc.
Řešitelé:	Ing. arch. Miriam Blažková, Ing. Petr Hladiš, Ing. arch. Zdenka Hladišová, CSc., Mgr. Igor Najman, Ing. arch. Naděžda Rozmanová
Konzultanti:	---
Oponenti:	---
Kooperace:	Ing. arch. Zdena Umlášková

Cíl řešení úkolu a komentář k jeho dosažení:

Cílem řešení úkolu je uspořádání otázek a aktualizace odpovědí na dotazy, které byly v průběhu let 2006-2008 přijaty a zodpovězeny konzultačním střediskem ÚÚR v souvislosti se zavedením zákona č. 183/2006 Sb. (stavební zákon) a jeho prováděcích vyhlášek do praxe.

Tisíc otázek k novému stavebnímu zákonu je otevřeným, průběžně aktualizovaným katalogem otázek a odpovědí, který nahrazuje rubriku „Často kladené otázky ke stavebnímu zákonu č. 183/2006 Sb., o územním plánování a stavebním řádu (stavební zákon), ve znění pozdějších předpisů a jeho prováděcím vyhláškám“. Vychází stejně jako původní Často kladené otázky z databáze Konzultačního střediska, tedy z databáze, která zahrnuje přes 1600 zodpovězených otázek, které byly v průběhu roku 2006 až 2008 přijaty, zpracovány a zodpovězeny, ať již formou zveřejnění na webových stránkách ÚÚR nebo odpovědí jednotlivým tazatelům a v neposlední řadě také formou metodických návodů a doporučení.

Otázky vycházejí ze skutečných dotazů, jsou ale zjednodušeny a zevšeobecněny, případně upraveny tak, aby daný problém mohl být řešen a vysvětlen z více úhlů pohledu.

Otázky jsou řazeny jednak podle témat a jednotlivých hesel, jednak pouze podle hesel v abecedním pořadí. Odpovědi na otázky lze vyhledávat podle textového řetězce. Odpovědi obsahují, tam, kde je to účelné, odkazy na metodické návody, publikace aj. na stránkách MMR, ÚÚR a dalších.

Postup při dosahování cíle:

- Výběr vzorových otázek a odpovědí a návrh jejich členění. Bylo zvoleno abecední řazení jednotlivých hesel a zároveň jejich zařazení podle tematických okruhů.
- Návrh webové aplikace a vzorové naplnění databáze.
- Kontrolní den, vyhodnocení testování webové aplikace. Na kontrolním dnu bylo stanoveno, že znění odpovědí bude ponecháno na ÚÚR, nebude probíhat závěrečná redakce ze strany MMR.
- Z kontrolního dne dále vyplynulo:
 - Úprava webové aplikace a její uvedení do zkušebního provozu
 - Zrušení rubriky Často kladené otázky a jejich nahrazení aplikací Tisíc otázek
 - Zaslání dopisu řediteli OÚP MMR Ing. arch. M. Tunkovi, CSc. a ředitelce OSŘ MMR Ing. Marcelle Pavlové s informací o spuštění webové aplikace s odůvodněním a připomenutím pokračování případných konzultací k problematickým otázkám.
 - Ukončení zkušebního provozu a uvedení webové aplikace do rutinního provozu.

Pokračuje příprava abecedně řazeného podkladu otázek a odpovědí z databáze Konzultačního střediska

Otázky a odpovědi jsou po úpravě, aktualizaci a závěrečné redakci ze strany ÚÚR vkládány prostřednictvím editační části webové aplikace do databáze.

Výstup, dostupnost výstupu:

Výstupem úkolu je internetová prezentace na www stránkách ÚÚR, dostupná na adrese:
<http://www.uur.cz/1000-otazek/>.

Využitelnost výstupu:

Rubrika 1000 otázek má značnou sledovanost a odkazy na ni jsou i na stránkách ČKA a dalších. Webová aplikace je důležitou metodickou pomůckou pro krajské úřady, úřady územního plánování a stavební úřady při řešení konkrétních situací a případů.

Doporučení, která vyplývají z řešení úkolu:

Otázky a odpovědi je třeba průběžně doplňovat a aktualizovat.

Kapacita ÚÚR:

Plánovaná: 2.500 hod.

Skutečná: 2.279 hod.

Zdůvodnění rozdílu:

Vyčerpané hodiny odpovídají rozsahu prací.

Náklady na:

OOV: 24.000,- Kč

Smlouva o dílo: 130.500,- Kč

Číslo úkolu:	B.9/ÚP
Název úkolu:	Občan a územní plánování
Doba řešení:	leden - prosinec 2008
Charakter úkolu:	tematický úkol
Zadavatel:	Odbor územního plánování MMR
Garant MMR:	Ing. Tomáš Sklenář
Garant ÚÚR:	Ing. arch. Naděžda Rozmanová
Řešitelé:	Ing. arch. Miriam Blažková, Ing. arch. Jana Hurníková, Ing. Alena Navrátilová
Konzultanti:	---
Oponenti:	---
Kooperace:	---

Cíl řešení úkolu a komentář k jeho dosažení:

Informační materiál pro seznámení veřejnosti s problematikou územního plánování.

Výstup, dostupnost výstupu:

Internetová prezentace publikovaná na stránkách ÚÚR, navazující na leták Obec a územní plánování.

Využitelnost výstupu:

Výstup z úkolu je pomůckou pro seznámení občanů s problematikou územního plánování. Materiál bude zahrnovat informace o stavebním zákoně a navazujících vyhláškách, seznamovat s nejdůležitějšími pojmy, se strukturou schválených a vydaných ÚP. Poradí například, kdy je třeba do územně plánovací dokumentace nahlížet, jestliže chce občan koupit nemovitost, stavět nebo ovlivňovat své okolí.

Doporučení, která vyplývají z řešení úkolu:

V úkolu bude pokračováno v roce 2009 dle zadávacího listu C.1/ÚP a v souladu s ním bude informační materiál zveřejněn na internetových stránkách www.uur.cz a publikován tiskem.

Kapacita ÚÚR:

Plánovaná: 350 hod.

Skutečná: 172 hod.

Zdůvodnění rozdílu:

Harmonogram nebyl dodržen vzhledem k nedostatku času na posouzení osnovy úkolu na OÚP, úkol pokračuje zadávacím listem C.1/ÚP v roce 2009.

Náklady na:

OOV: ---

Smlouva o dílo: ---

Číslo úkolu:	B.10/CR
Název úkolu:	Aktualizace potenciálu cestovního ruchu
Doba řešení:	leden - prosinec 2008
Charakter úkolu:	tematický úkol
Zadavatel:	Odbor cestovního ruchu MMR
Garant MMR:	PhDr. Blažena Křížová
Garant ÚÚR:	RNDr. Jan Bína, CSc.
Řešitelé:	---
Konzultanti:	---
Oponenti:	---
Kooperace:	---

Cíl řešení úkolu a komentář k jeho dosažení:

Cílem řešení úkolu bylo zapracování aktuálních změn, které nastaly od roku 2001 (první řešení dokumentu Potenciál cestovního ruchu v obcích České republiky) a zvýšení komplexity pojetí potenciálu cestovního ruchu. Závěry kontrolního dne 22. 7. 2008 navíc stanovily, že budou využity výsledky výzkumného projektu Monitoring návštěvníků v turistických regionech ČR (CzechTourism). Potenciál bude syntetizován v rámci obvodů středisek obcí s rozšířenou působností a termín odevzdání úkolu se prodlužuje do 31. 12. 2009. Pro rok 2008 bylo vyhrazeno provádění přípravných prací, zejména sběru a vyhodnocování informací a podkladů.

Výstup, dostupnost výstupu:

Povaha výstupů úkolu v roce 2008 odpovídá interním pracovním materiálům, převážně databázového a kartogramového typu.

Využitelnost výstupu:

Nepředpokládá se využitelnost výstupů mimo vlastní potřebu řešitele úkolu pro jeho dokončení v roce 2009.

Doporučení, která vyplývají z řešení úkolu:

Úkol byl zahájen v roce 2008, bude řešen plně v roce 2009.

Kapacita ÚÚR:

Plánovaná:	800 hod.
Skutečná:	664 hod.

Zdůvodnění rozdílu:

Snížení čerpané kapacity v roce 2008 je zdůvodněno prodloužením řešení úkolu do roku 2009.

Náklady na:

OOV:	---
Smlouva o dílo:	---

Číslo úkolu: B.11/ÚP
Název úkolu: Principy a pravidla územního plánování
Doba řešení: leden - prosinec 2008
Charakter úkolu: tematický úkol
Zadavatel: Odbor územního plánování MMR
Garant MMR: Ing. arch. Hana Bártová
Garant ÚÚR: Ing. Alena Navrátilová
Řešitelé: Ing. arch. Pavla Balabánová, CSc., Ing. arch. Hana Halasová,
Ing. arch. Zdenka Hladišová, CSc., Ing. arch. Jana Hurníková,
Ing. Vladimír Hyvnar, Ing. Igor Kyselka, CSc., Mgr. Igor Najman,
Ing. František Nantl, Bc. Ivanka Pavlisová, Ing. arch. Eva Rozehnalová,
Ing. arch. Naděžda Rozmanová, Ing. arch. Marie Tomíšková,
Ing. arch. Jaroslav Tušer, CSc.
Konzultanti: ---
Oponenti: ---
Kooperace: ---

Cíl řešení úkolu a komentář k jeho dosažení:

Aktualizace příručky z r. 2006 a prezentace podle požadavků zadavatele. Příručka byla aktualizována na <http://www.uur.cz/default.asp?ID=2571>. Zadavatel požadoval dále vydání tiskem subkapitoly D.5 „Účast veřejnosti v procesu územního plánování“. Výstup byl připraven, ale příručka nebyla dosud vytištěna, poněvadž ze strany vedení MMR bylo požadováno ještě posouzení ze strany sdružení „Zdravá města“ a připomínky sdružení a MMR se zapracovaly do dokumentu.

Výstup, dostupnost výstupu:

Internetová prezentace, <http://www.uur.cz/default.asp?ID=2571>.

Využitelnost výstupu:

Pro odbornou veřejnost, studenty škol odpovídajícího směru, pro veřejnou správu.

Doporučení, která vyplývají z řešení úkolu:

Aktualizace příručky byla zařazena do plánu ÚÚR na rok 2009.

Kapacita ÚÚR:

Plánovaná: 1.200 hod.
Skutečná: 1.073 hod.

Zdůvodnění rozdílu:

Náklady na:

OOV: 2.000,- Kč
Smlouva o dílo: ---

Číslo úkolu:	B.12/ÚP
Název úkolu:	Spolupráce při přípravě metodik pro pořizování ÚPD
Doba řešení:	duben - prosinec 2008
Charakter úkolu:	tematický úkol
Zadavatel:	Odbor územního plánování MMR
Garant MMR:	Ing. Tomáš Sklenář
Garant ÚÚR:	Ing. Alena Navrátilová
Řešitelé:	Ing. arch. Pavla Balabánová, CSc., Ing. arch. Jana Hurníková, Ing. Marie Polešáková, Ph.D., Ing. arch. Eva Rozehnalová, Ing. arch. Naděžda Rozmanová, Ing. arch. Jaroslav Tušer, CSc.
Konzultanti:	---
Oponenti:	---
Kooperace:	---

Cíl řešení úkolu a komentář k jeho dosažení:

Zpracování podkladů pro metodiky, související s pořizováním ÚPD.

Byl zpracován:

- *Modelový příklad* Zadání ÚP Horní Dolnice (*pozn.: Horní Dolnice je fiktivní název obce*),
- *Metodický návod* k Vyhodnocení účelného využití zastavěného území a vyhodnocení potřeby vymezení zastavitelných ploch - <http://www.uur.cz/default.asp?ID=3135>,
- materiál *Stavby a zařízení pro výrobu energie z vybraných obnovitelných zdrojů* (tiskem+opravný list) - <http://www.uur.cz/default.asp?ID=2874>,
- informační materiál *Obec a územní plánování* - <http://www.uur.cz/default.asp?ID=2826>.

Rozpracován byl metodický návod Výzva uchazečům o zpracování územního plánu.

Výstup, dostupnost výstupu:

Metodické návody na www.uur.cz, tištěná publikace v ÚÚR .

Využitelnost výstupu:

Pro lepší orientaci odborné veřejnosti a veřejné správy v dané problematice.

Doporučení, která vyplývají z řešení úkolu:

Úkol pokračuje v r. 2009. Je navržena priorita zpracování metodik.

Kapacita ÚÚR:

Plánovaná: 1.200 hod.

Skutečná: 784 hod.

Zdůvodnění rozdílu:

Zpracování některých podkladů pro metodiky bylo z důvodů časové náročnosti zpracování PÚR ČR 2008 přesunuto na rok 2009.

Náklady na:

OOV: 2.000,- Kč

Smlouva o dílo: ---

Číslo úkolu:	B.13/CR
Název úkolu:	Rozbor a vyhodnocení projektů: Priority č. 4 Společného regionálního operačního programu
Doba řešení:	leden - únor 2008
Charakter úkolu:	tematický úkol
Zadavatel:	Odbor cestovního ruchu MMR
Garant MMR:	Bc. Margit Beníčková
Garant ÚÚR:	RNDr. Jan Bína, CSc.
Řešitelé:	---
Konzultanti:	---
Oponenti:	---
Kooperace:	---

Cíl řešení úkolu a komentář k jeho dosažení:

Cílem řešení úkolu bylo analyzovat soubor projektů spadajících do Priority 4 Společného regionálního operačního programu (SROP) – Rozvoj cestovního ruchu. Toto zadání bylo splněno rozbohem, který je obsažen v závěrečné zprávě, a který se sestává ze tří hlavních částí: (1) územní a odvětvová analýza celkového souboru projektů, které žádaly o dotaci ze SROP, (2) vyhodnocení skladby projektů podle úspěšnosti žádosti o dotace, (3) územní a odvětvová analýza projektů, které obdržely dotaci ze SROP.

Výstup, dostupnost výstupu:

Výstupem je závěrečná zpráva „Rozbor a vyhodnocení projektů priority 4 Společného regionálního operačního programu“. Závěrečná zpráva obsahuje bohaté tabelární a grafické přílohy (27 tabulek, 33 grafů, 26 kartogramů). Závěrečná zpráva je k dispozici v knihovně ÚÚR a na Odboru cestovního ruchu MMR.

Využitelnost výstupu:

Výsledky úkolu jsou využívány k posouzením a analýzám SROP, které zpracovává MMR pro vlastní potřebu i pro orgány vlády ČR.

Doporučení, která vyplývají z řešení úkolu:

Na základě závěrů úkolu (i navazujících hodnocení MMR) mohou být zdokonalovány mechanismy přidělování dotací z celostátních programů typu SROP.

Kapacita ÚÚR:

Plánovaná:	500 hod.
Skutečná:	216 hod.

Zdůvodnění rozdílu:

Některé přípravné a technické práce byly provedeny již v rámci I. etapy úkolu B.13/CR, která se zabývala vyhodnocením dotací ze Státního programu podpory cestovního ruchu v období 2001-2006.

Náklady na:

OOV:	---
Smlouva o dílo:	---

Číslo úkolu: B.14/BP
Název úkolu: Přehled informací o bytové politice, nájemním bydlení a privatizaci obecních bytů z monitoringu médií
Doba řešení: duben - prosinec 2008
Charakter úkolu: tematický úkol
Zadavatel: Odbor bytové politiky MMR
Garant MMR: Mgr. Jaroslav Kubečka
Garant ÚÚR: Ing. Ludmila Rohrerová
Řešitelé: Ing. Dana Chlupová, Ing. Marie Polešáková, Ph.D., Dana Vítková
Konzultanti: ---
Oponenti: ---
Kooperace: ---

Cíl řešení úkolu a komentář k jeho dosažení:

Získání informací o přístupech a zkušenostech obcí v ČR k řešení problematiky bydlení a ukládání těchto informací do internetové databáze. Sledovány a zaznamenány byly poznatky, zaměřené na tyto okruhy: Privatizace obecních bytů; Neplatiči nájemného; Výše nájemného; Plány výstavby a realizace obecních bytů; Plány výstavby a realizace podporovaných bytů; Regenerace panelových sídlišť; Pronájem volných bytů; Celkový stav bytového fondu; Ceny bytů; Problematika menšin ve vztahu k bydlení; Bezdomovci; Zahraniční zkušenosti.

Do databáze byly ukládány informace, které byly v roce 2007 a 2008 zveřejněny v českých médiích. Jednotlivé záznamy v databázi mají podobu dokumentačního záznamu s anotací.

Výstup, dostupnost výstupu:

Databáze informací z oblasti bydlení je přístupná na internetové adrese www.uur.cz/vyberztisku/. Monitoring tisku poskytovaný denně OBP MMR je uložen v digitálním archivu ÚÚR.

Využitelnost výstupu:

Databáze umožňuje průběžnou evidenci informací o bytové politice obcí z monitoringu tisku poskytovaného MMR podle zvolených tematických okruhů.

Doporučení, která vyplývají z řešení úkolu:

Kapacita ÚÚR:

Plánovaná: 950 hod.
Skutečná: 801 hod.

Zdůvodnění rozdílu:

Plánovaná kapacita nebyla čerpána v plné výši z důvodu prací na úkolech s vyšší prioritou.

Náklady na:

OOV: ---
Smlouva o dílo: ---

Číslo úkolu:	B.15/BP
Název úkolu:	Indikátor pro hodnocení přiznání podpory bydlení obcím
Doba řešení:	říjen - prosinec 2008
Charakter úkolu:	tematický úkol
Zadavatel:	Odbor podpory bydlení MMR
Garant MMR:	Ing. Lenka Novotná
Garant ÚÚR:	Ing. Ludmila Rohrerová
Řešitelé:	Ing. Marie Polešáková, Ph.D.
Konzultanti:	---
Oponenti:	---
Kooperace:	---

Cíl řešení úkolu a komentář k jeho dosažení:

Aktualizace ukazatelů sloužících ke stanovení souhrnného indikátoru pro hodnocení přiznání podpory bydlení obcím.

První etapa úkolu (říjen – prosinec 2008) byla zaměřena na seznámení se s postupem výpočtu souhrnného indikátoru navrženého v roce 2007 ÚRS Praha, a. s., a na shromáždění aktuálních dat pro výpočet souhrnného indikátoru.

Výstup, dostupnost výstupu:

Tabulky aktuálních ukazatelů pro výpočet souhrnného indikátoru jsou dostupné u garanta ÚÚR a v digitálním archivu ÚÚR.

Využitelnost výstupu:

Tabulky aktuálních ukazatelů budou v druhé etapě úkolu v roce 2009 využity pro výpočet souhrnného ukazatele, který bude sloužit pro hodnocení přiznání podpory bydlení obcím v České republice.

Doporučení, která vyplývají z řešení úkolu:

Vypočítat aktuální hodnoty souhrnného ukazatele a navrhnout případné další možnosti jeho využití.

Kapacita ÚÚR:

Plánovaná: 120 hod.

Skutečná: 121 hod.

Zdůvodnění rozdílu:

Náklady na:

OOV: ---

Smlouva o dílo: ---

Číslo úkolu: C.1/RP
Název úkolu: **Publikace: Osídlení v České republice (Partnerství měst a venkova)**
Doba řešení: červenec 2008 – únor 2009
Charakter úkolu: publikace
Zadavatel: Odbor rozvoje a strategie regionální politiky MMR
Garant MMR: Mgr. Jiří Markl
Garant ÚÚR: PhDr. Ludmila Kašparová
Řešitelé: RNDr. Jan Bína, CSc., Ing. arch. Jana Hurníková,
RNDr. Vladimíra Labounková, Ing. František Nantl,
Ing. Alena Navrátilová, Ing. Marie Polešáková, Ing. Ludmila Rohrerová,
Ing. arch. Eva Rozehnalová, Ing. arch. Naděžda Rozmanová,
Ing. arch. Hana Šimková, Ph.D.

Konzultanti: ---
Oponenti: ---
Kooperace: ---

Cíl řešení úkolu a komentář k jeho dosažení:

Cílem bylo zpracování a vytištění prezentačního materiálu ORSP MMR pro předsednictví ČR Radě EU. V průběhu zpracování publikace došlo na základě požadavku vedení MMR k rozšíření obsahu publikace a ke změně názvu na *Kohezní politika: Osídlení v České republice (Partnerství měst a venkova*. Vzhledem k rozšíření textu, který byl zpracováván na MMR a k dalším požadavkům ze strany zadavatele, bylo možno k vytištění české verze publikace přistoupit až v polovině února 2009. Anglická verze příručky bude do tisku připravena po dokončení překladu externím překladatelem, objednaným MMR.

Výstup, dostupnost výstupu:

www.mmr.cz, www.strukturalni-fondy.cz, www.uur.cz.

V tištěné podobě bude k dispozici u zadavatele.

Využitelnost výstupu:

Pro předsednictví ČR v Radě Evropy.

Doporučení, která vyplývají z řešení úkolu:

Kapacita ÚÚR:

Plánovaná: 1.500 hod.
Skutečná: 860 hod.

Zdůvodnění rozdílu:

Náklady na:

OOV: ---
Smlouva o dílo: ---

Číslo úkolu:	C.2/BP
Název úkolu:	Fotografie výstavbových akcí realizovaných za pomoci dotací MMR do bydlení s doprovodným textem
Doba řešení:	leden - prosinec 2008
Charakter úkolu:	publikace
Zadavatel:	Odbor bytové politiky MMR
Garant MMR:	Mgr. Jaroslav Kubečka
Garant ÚÚR:	Ing. arch. Hana Halasová
Řešitelé:	Ing. Marie Polešáková, Mgr. Robert Veselý
Konzultanti:	---
Oponenti:	---
Kooperace:	---

Cíl řešení úkolu a komentář k jeho dosažení:

Zabezpečování fotografií vybraných realizovaných staveb pro bydlení, pro které byla využita státní dotace. Fotodokumentace bude využívána pro prezentaci v tisku, na konferencích, výstavách ap.

Fotografie byly většinou pořizovány pracovníky ÚÚR fotografováním vybraných staveb (domy s podporovanými a nájemními byty). Kromě toho byly osloveny i některé obce, se kterými ÚÚR spolupracuje a byly využity jejich fotografie (Karviná). Dále byly využity materiály, které poskytly obce k fotografováním svým akcím a informace prezentované na internetu.

Vzhledem k tomu, že výběr výstavbových akcí probíhal v koordinaci s úkolem A.4.11/BP Monitoring dotací v rámci programů podpory bydlení (zajištění ilustračních fotografií), byly dokumentovány především nájemní byty, které obdržely dotaci ze Státního fondu rozvoje bydlení. Dále byly vybrány ty akce, které byly realizovány v lokalitách daných výše uvedeným výběrem.

Fotografie s doprovodným textem byly předány ve třech ucelených sériích na CD a v tištěné podobě (květen: z 5 měst/obcí za 7 výstavbových akcí, září: z 6 měst/obcí za 7 výstavbových akcí, prosinec: ze 4 měst/obcí za 7 výstavbových akcí). V závěru bylo předáno CD + tištěná verze s kompletní dokumentací.

Výstup, dostupnost výstupu:

Digitální verze na CD (jednotlivé fotografie ve formátu JPEG (dvě varianty rozlišení), soubor fotografií s doprovodným textem v souboru WORD) + vytištěná verze souboru fotografií s doprovodným textem u garantů úkolu.

Využitelnost výstupu:

Podklad umožňuje základní orientaci pro posouzení realizace dokumentovaných akcí a využití státní dotace. Ze vznikající databáze je možno vybrat objekty pro další specifickou prezentaci MMR v oblasti dotací bytové výstavby.

V letech 2007 a 2008 byly využity fotografie s doprovodným textem v úkolu A.4.11/BP Monitoring dotací v rámci programů podpory bydlení, v předchozích letech v publikacích MMR + ÚÚR věnovaných regeneraci sídlišť a podporovanému bydlení.

Doporučení, která vyplývají z řešení úkolu:

Pokračovat v úkolu, to je přejít na stálou činnost ústavu, aby mohl být vytvořen rozsáhlejší archiv akcí se základní charakteristikou objektů. Využití výsledků pro prezentaci MMR v oblasti bydlení.

Kapacita ÚÚR:

Plánovaná: 800 hod.
Skutečná: 786 hod.

Zdůvodnění rozdílu:

Náklady na:

OOV: ---

Smlouva o dílo: ---

Číslo úkolu:	IÚ 51
Název úkolu:	Správa informačních a komunikačních technologií
Doba řešení:	leden - prosinec 2008
Charakter úkolu:	interní úkol
Zadavatel:	Ústav územního rozvoje
Garant MMR:	---
Garant ÚÚR:	Ing. Petr Hladiš
Řešitelé:	Ing. Michal Artim, Robin Heneš, Ing. František Nantl, Ing. Monika Nováková, Ing. arch. Hana Šimková, Ph.D.
Konzultanti:	---
Oponenti:	---
Kooperace:	---

Cíl řešení úkolu a komentář k jeho dosažení:

Vypracování, aktualizace a plnění Informační strategie ÚÚR. Zabezpečení nákupu, zprovoznění, údržby, oprav, reklamací a vyřazování. Školení uživatelů. Návrh interních norem (návrh RŘ 02 a 03/2008). Sledování účelného využívání informačních a komunikačních technologií, příprava podkladů pro rozpočet, specifikace objednávek, finanční kontrola a evidence.

Výstup, dostupnost výstupu:

Evidence informačních a komunikačních technologií. Softwarový audit. Dokument Informační strategie.

Využitelnost výstupu:

Pro řízení ÚÚR, kontrolní činnost.

Doporučení, která vyplývají z řešení úkolu:

Průběžně zvyšovat kvalifikaci zaměstnanců v oblasti IT.
Průběžně inovovat zastaralé technologie podle návrhu.

Kapacita ÚÚR:

Plánovaná:	dle potřeby
Skutečná:	2.403 hod.

Náklady na:

OOV:	4.000,- Kč
Smlouva o dílo:	---

Číslo úkolu:	IÚ 52
Název úkolu:	Aplikace GIS
Doba řešení:	leden - prosinec 2008
Charakter úkolu:	interní úkol
Zadavatel:	Ústav územního rozvoje
Garant MMR:	---
Garant ÚÚR:	Mgr. Marek Chmelař
Řešitelé:	Ing. arch. Zdenka Hladišová, CSc., Ing. arch. Jana Hurníková, Ing. František Nantl, Ing. Monika Nováková, Ing. arch. Naděžda Rozmanová
Konzultanti:	---
Oponenti:	---
Kooperace:	---

Cíl řešení úkolu a komentář k jeho dosažení:

Zabezpečení provozu GIS aplikací, jejich účelné využívání při řešení konkrétních úkolů ÚÚR. Monitorování nových postupů a produktů v oblasti GIS a jejich implementace do úkolů zpracovávaných ÚÚR, včetně prezentace výsledků.

Výstup, dostupnost výstupu:

V rámci konkrétních úkolů.

Využitelnost výstupu:

Při řešení úkolů vyžadujících mapové (prostorové) vyjádření informací a dat, jakožto rutinní součástí těchto úkolů.

Doporučení, která vyplývají z řešení úkolu:

Další sledování vývoje technologií GIS a jejich vyšší využití při řešení úkolů ÚÚR za účelem kvalitního a efektivního zpracování těchto úkolů.

Kapacita ÚÚR:

Plánovaná:	dle potřeby
Skutečná:	1.499 hod.

Náklady na:

OOV:	---
Smlouva o dílo:	---

Číslo úkolu:	IÚ 53
Název úkolu:	Odborná režie
Doba řešení:	leden - prosinec 2008
Charakter úkolu:	interní úkol
Zadavatel:	Ústav územního rozvoje
Garant MMR:	---
Garant ÚÚR:	Ing. Alena Navrátilová – od 23. května 2008 Ing. Zdeněk Vích, CSc. – od 26. května 2008
Řešitelé:	Ing. Michal Artim, Ing. arch. Pavla Balabánová, CSc., Tamara Blatová, Ing. arch. Miriam Blažková, Ivana Divišová, Ing. Petr Hladiš, Ing. arch. Zdenka Hladišová, CSc., Ing. arch. Jana Hurníková, Ing. Vladimír Hyvnar, PhDr. Lenka Ježková, Mgr. Igor Najman, Ing. Monika Nováková, Bc. Ivanka Pavlisová, Ing. arch. Marie Polešáková, Ph.D., Ing. Ludmila Rohrerová, Ing. arch. Naděžda Rozmanová, Ing. Jaromír Stejskal, Ing. arch. Hana Šimková, Mgr. Robert Veselý, Dana Vítková
Konzultanti:	---
Oponenti:	---
Kooperace:	---

Cíl řešení úkolu a komentář k jeho dosažení:

Efektivní řízení a odborná práce zaměstnanců ÚÚR k naplnění požadavků zřizovatele. Tento úkol ÚÚR je bez zadávacího listu. Sleduje a zaznamenává činnosti zejména pro zlepšení řízení a organizace práce zaměstnanců ÚÚR. Řeší ty odborné činnosti v oblastech stanovených Zřizovací listinou a Statutem, které nejsou uvedeny v zadáních úkolů schválených a odsouhlasených zadávacích listů. Jsou vykonávány odborné činnosti, jejichž výsledkem může být zadání dalších úkolů. Mezi další činnosti patří konzultační činnost zaměstnanců ÚÚR na úkolech, na kterých nejsou řešiteli, cca 14 pracovních dní každého z nově nastupujících pracovníků, kapacita věnovaná zpracování výroční zprávy, přípravě plánu činnosti ústavu na r. 2009, kapacita na přípravu úkolů, které nebyly z různých důvodů v konečném řešení zařazeny do plánu práce ústavu, činnost ředitele a vedoucích oddělení věnovaná chodu organizační složky.

Výstup, dostupnost výstupu:

Zabezpečení efektivní činnosti ÚÚR, zabezpečení účelného hospodaření s přidělenými finančními prostředky, vyhodnocení stanovených a schválených koncepcí ÚÚR a dílčí individuální úkoly. Médium výsledků činnosti je: Výroční zpráva o činnosti a hospodaření za rok 2008.

Využitelnost výstupu:

Efektivní plánování činnosti ústavu pro další kalendářní rok.

Doporučení, která vyplývají z řešení úkolu:

Kapacita ÚÚR:

Plánovaná:	dle potřeby
Skutečná:	4.692 hod.

Náklady na:

OOV:	39.000,- Kč
Smlouva o dílo:	---