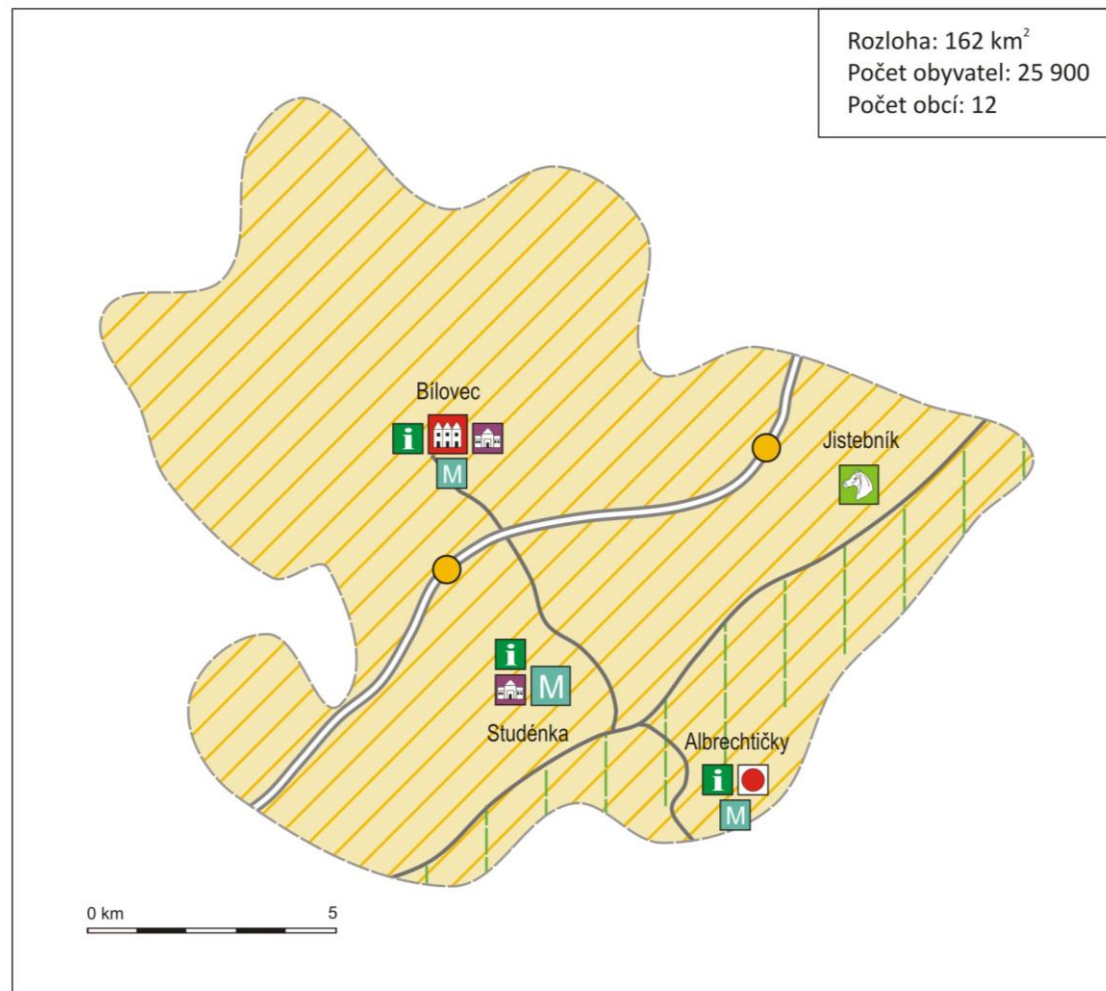


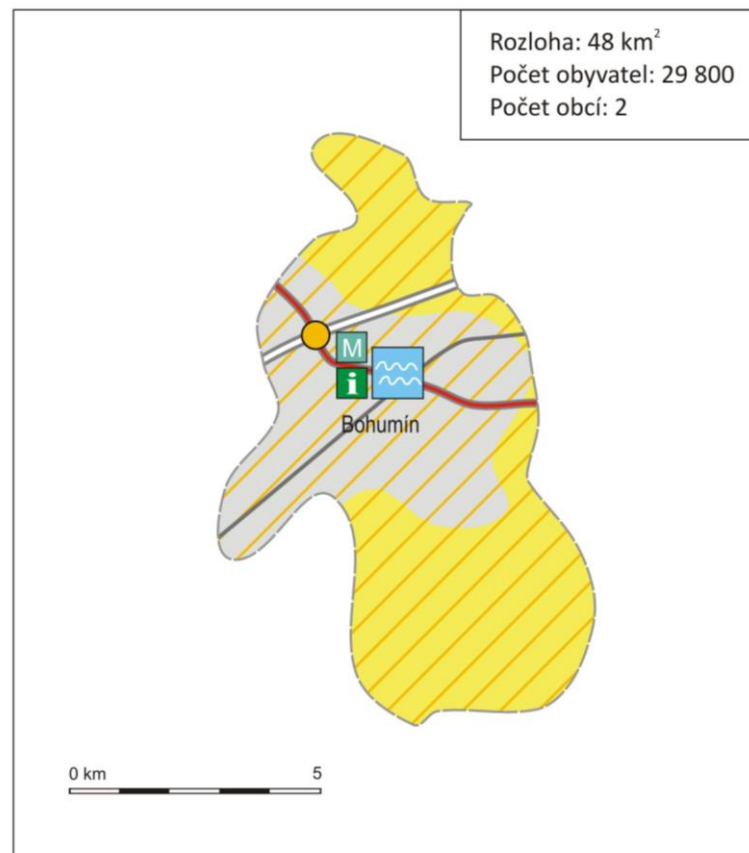
Atraktivita CR	A	B	C	Body		
Přírodní pozoruhodnosti						
Historické městské soubory		1		30		
Historické vesnické soubory						
Zámky			2	30		
Hrady, tvrze, zříceniny						
Křesťanské sakrální památky						
Židovské památky						
Vojenské památky						
Pietní památníky						
Technické památky						
Archeologické památky						
Historické podzemí						
Muzea, galerie		1	2	45		
Muzea v přírodě, skanzeny						
Lázeňská místa						
Zoologické zahrady, zooparky						
Botanické zahrady, arboreta						
Aquaparky, plavecké bazény						
Golfová hřiště						
Farmy pro hipoturistiku	1			35		
Vínařský věhlas						
Pivovarnický věhlas						
Jiné atraktivita cestovního ruchu		1		20		
Turistická informační centra	3			45		
Přidaná hodnota: památka UNESCO						
Úhm				205		
Plochy a linie	A	B	C	D	E	
Rekreační a turistická krajina I						
Rekreační a turistická krajina II						
Rekreační a turistická krajina IV						
Urbanizovaný prostor						
Průmyslový a těžební prostor						
Dálniční dostupnost I	•					150
Dálniční dostupnost II						
Břehy vodních ploch I						
Břehy vodních ploch II						
Řeky vhodné pro splouvání						
Silnice I. třídy						
Železnice I	•					100
Železnice II						
Přidaná hodnota: národní park						
Přid.hodnota: chráněná krajinná oblast				•		40
Úhm						290
Potenciál cestovního ruchu území ORP						495

ORP Bílovec Moravskoslezský kraj



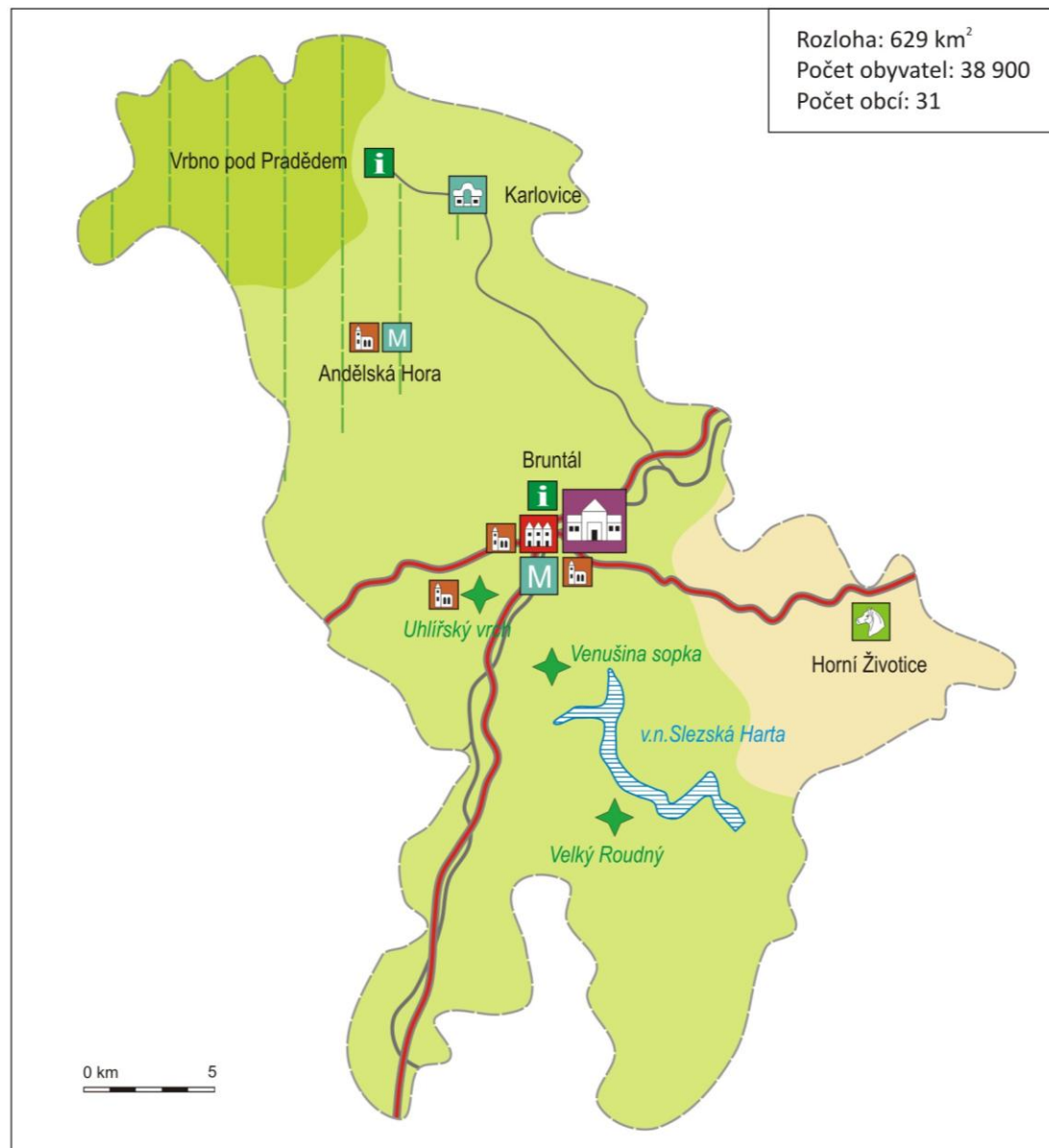
Atraktivita CR	A	B	C	Body		
Přírodní pozoruhodnosti						
Historické městské soubory						
Historické vesnické soubory						
Zámky						
Hrady, tvrze, zříceniny						
Křesťanské sakrální památky						
Židovské památky						
Vojenské památky						
Pietní památníky						
Technické památky						
Archeologické památky						
Historické podzemí						
Muzea, galerie			1	10		
Muzea v přírodě, skanzeny						
Lázeňská místa						
Zoologické zahrady, zooparky						
Botanické zahrady, arboreta						
Aquaparky, plavecké bazény	1			50		
Golfová hřiště						
Farmy pro hipoturistiku						
Vínařský věhlas						
Pivovarnický věhlas						
Jiné atraktivita cestovního ruchu						
Turistická informační centra	1			15		
Přidaná hodnota: památka UNESCO						
Úhm				75		
Plochy a linie	A	B	C	D	E	
Rekreační a turistická krajina I						
Rekreační a turistická krajina II						
Rekreační a turistická krajina IV		•				-120
Urbanizovaný prostor	•					-100
Průmyslový a těžební prostor						
Dálniční dostupnost I	•					150
Dálniční dostupnost II						
Břehy vodních ploch I						
Břehy vodních ploch II						
Řeky vhodné pro splouvání						
Silnice I. třídy	•					100
Železnice I	•					100
Železnice II						
Přidaná hodnota: národní park						
Přid.hodnota: chráněná krajinná oblast						
Úhm						130
Potenciál cestovního ruchu území ORP						205

ORP Bohumín Moravskoslezský kraj



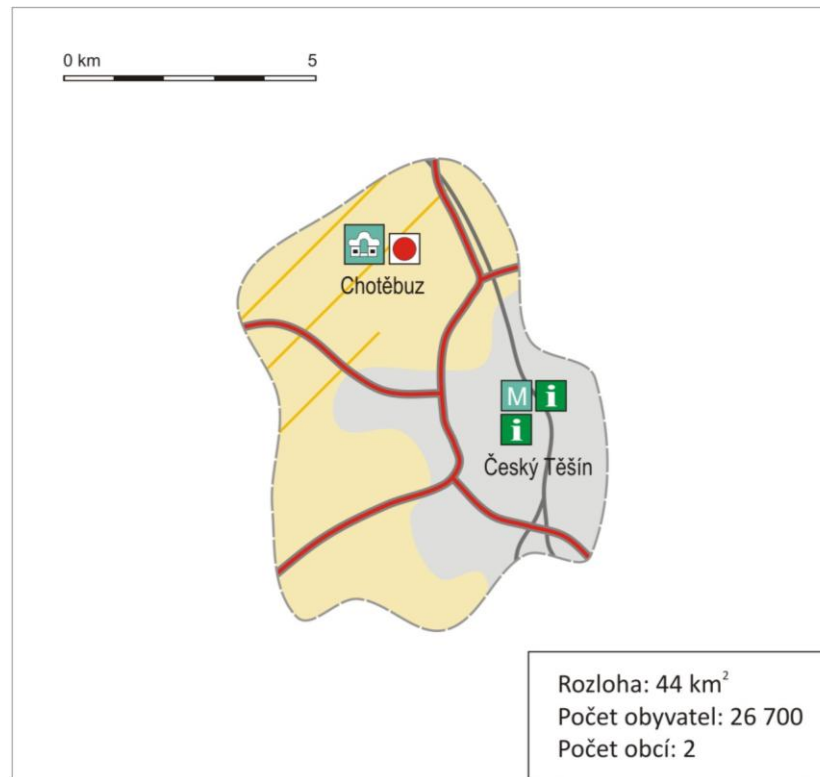
Atraktivita CR	A	B	C	Body		
Přírodní pozoruhodnosti		3		60		
Historické městské soubory		1		30		
Historické vesnické soubory						
Zámky	1			65		
Hrady, tvrze, zříceniny						
Křesťanské sakrální památky			4	60		
Židovské památky						
Vojenské památky						
Pietní památníky						
Technické památky						
Archeologické památky						
Historické podzemí						
Muzea, galerie		1	1	35		
Muzea v přírodě, skanzeny		1		30		
Lázeňská místa						
Zoologické zahrady, zooparky						
Botanické zahrady, arboreta						
Aquaparky, plavecké bazény						
Golfová hřiště						
Farmy pro hipoturistiku	1			35		
Vínařský věhlas						
Pivovarnický věhlas						
Jiné atraktivita cestovního ruchu						
Turistická informační centra	2			30		
Přidaná hodnota: památka UNESCO						
Úhm				345		
Plochy a linie	A	B	C	D	E	Body
Rekreační a turistická krajina I				•		140
Rekreační a turistická krajina II	•					200
Rekreační a turistická krajina IV						
Urbanizovaný prostor						
Průmyslový a těžební prostor						
Dálniční dostupnost I						
Dálniční dostupnost II						
Břehy vodních ploch I						
Břehy vodních ploch II	•					125
Řeky vhodné pro splouvání						
Silnice I. třídy		•				80
Železnice I				•		40
Železnice II				•		20
Přidaná hodnota: národní park						
Přid.hodnota: chráněná krajinná oblast				•		40
Úhm						645
Potenciál cestovního ruchu území ORP						990

ORP Bruntál Moravskoslezský kraj



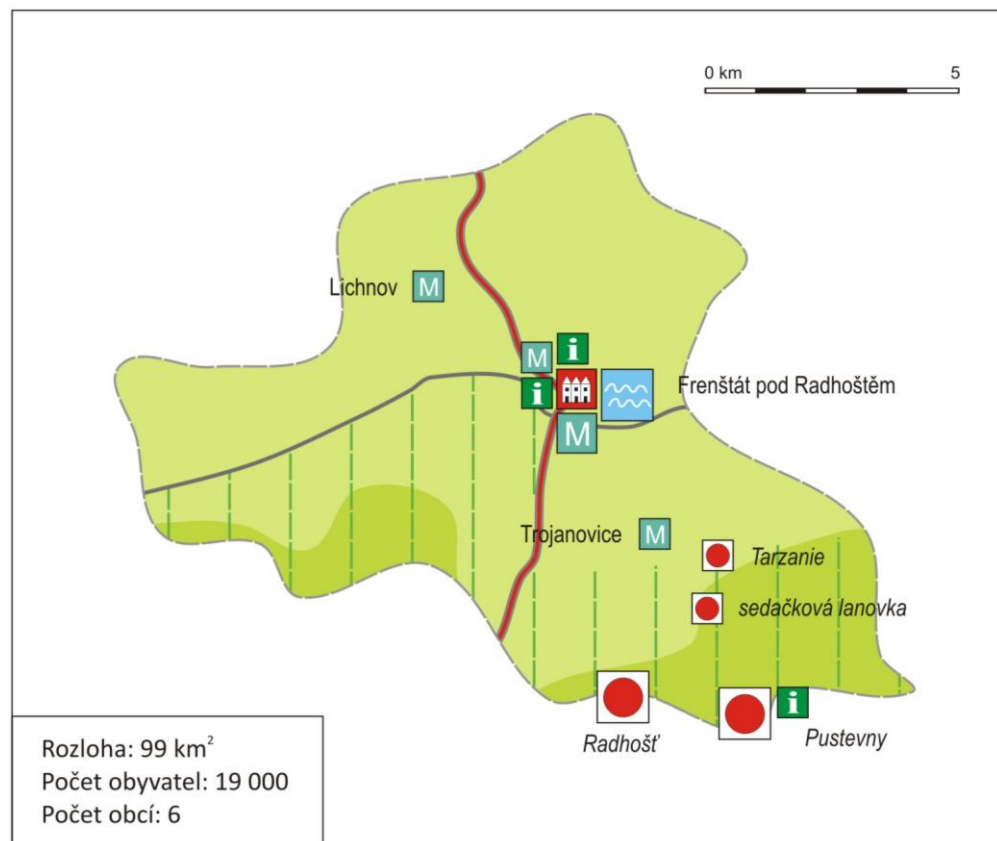
Atraktivita CR	A	B	C	Body		
Přírodní pozoruhodnosti						
Historické městské soubory						
Historické vesnické soubory						
Zámky						
Hrady, tvrze, zříceniny						
Křesťanské sakrální památky						
Židovské památky						
Vojenské památky						
Pietní památníky						
Technické památky						
Archeologické památky						
Historické podzemí						
Muzea, galerie			1	10		
Muzea v přírodě, skanzeny		1		30		
Lázeňská místa						
Zoologické zahrady, zooparky						
Botanické zahrady, arboreta						
Aquaparky, plavecké bazény						
Golfová hřiště						
Farmy pro hipoturistiku						
Vínařský věhlas						
Pivovarnický věhlas						
Jiné atraktivita cestovního ruchu		1		20		
Turistická informační centra	2			30		
Přidaná hodnota: památka UNESCO						
Úhm				90		
Plochy a linie	A	B	C	D	E	
Rekreační a turistická krajina I						
Rekreační a turistická krajina II						
Rekreační a turistická krajina IV						
Urbanizovaný prostor	•					-100
Průmyslový a těžební prostor						
Dálniční dostupnost I						
Dálniční dostupnost II			•			45
Břehy vodních ploch I						
Břehy vodních ploch II						
Řeky vhodné pro splouvání						
Silnice I. třídy	•					100
Železnice I	•					100
Železnice II						
Přidaná hodnota: národní park						
Přid.hodnota: chráněná krajinná oblast						
Úhm						145
Potenciál cestovního ruchu území ORP						235

ORP Český Těšín Moravskoslezský kraj



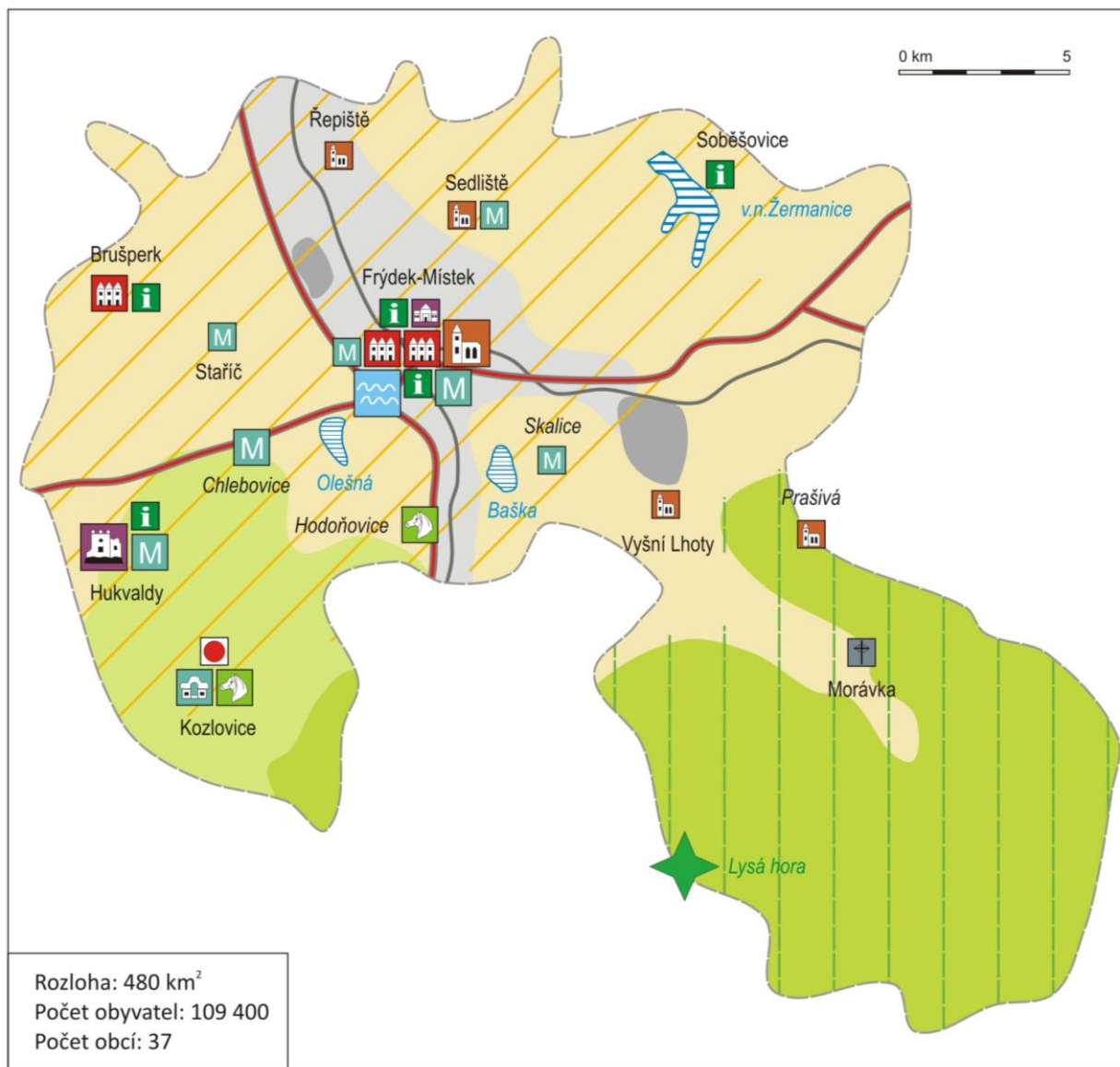
Atraktivita CR	A	B	C	Body		
Přírodní pozoruhodnosti						
Historické městské soubory		1		30		
Historické vesnické soubory						
Zámky						
Hrady, tvrze, zříceniny						
Křesťanské sakrální památky						
Židovské památky						
Vojenské památky						
Pietní památníky						
Technické památky						
Archeologické památky						
Historické podzemí						
Muzea, galerie		1	3	55		
Muzea v přírodě, skanzeny						
Lázeňská místa						
Zoologické zahrady, zooparky						
Botanické zahrady, arboreta						
Aquaparky, plavecké bazény	1			50		
Golfová hřiště						
Farmy pro hipoturistiku						
Vinařský věhlas						
Pivovarnický věhlas						
Jiné atraktivita cestovního ruchu	2	2		140		
Turistická informační centra	3			45		
Přidaná hodnota: památka UNESCO						
Úhm				320		
Plochy a linie	A	B	C	D	E	Body
Rekreační a turistická krajina I			•			210
Rekreační a turistická krajina II		•				160
Rekreační a turistická krajina IV						
Urbanizovaný prostor						
Průmyslový a těžební prostor						
Dálniční dostupnost I						
Dálniční dostupnost II						
Břehy vodních ploch I						
Břehy vodních ploch II						
Řeky vhodné pro splouvání						
Silnice I. třídy		•				80
Železnice I	•					100
Železnice II						
Přidaná hodnota: národní park						
Přid.hodnota: chráněná krajinná oblast			•			60
Úhm						610
Potenciál cestovního ruchu území ORP						930

ORP Frenštát pod Radhoštěm Moravskoslezský kraj



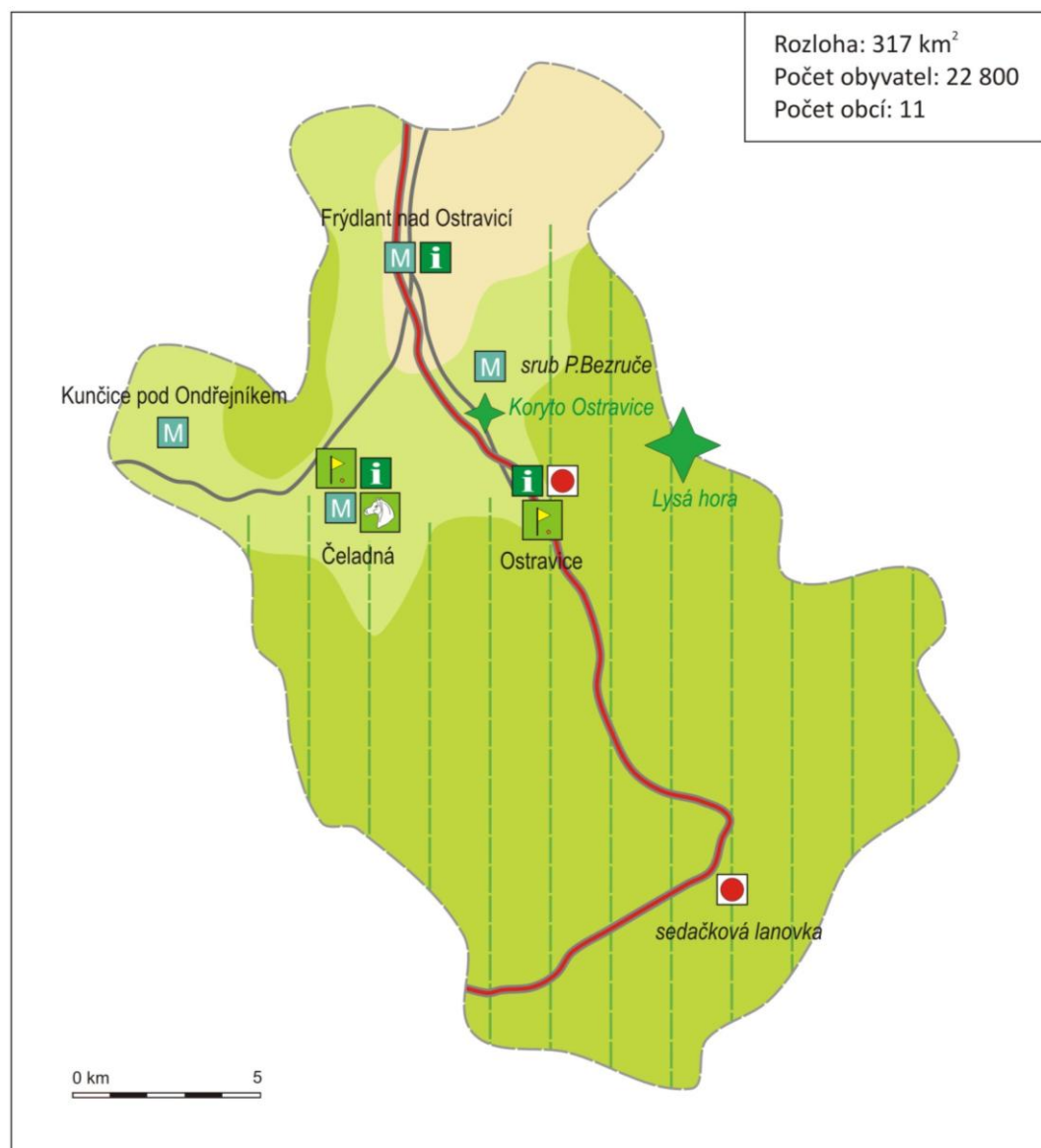
Atraktivita CR	A	B	C	Body		
Přírodní pozoruhodnosti	1			60		
Historické městské soubory		3		90		
Historické vesnické soubory						
Zámky			1	15		
Hrady, tvrze, zříceniny		1		40		
Křesťanské sakrální památky		1	4	100		
Židovské památky						
Vojenské památky						
Pietní památníky		1		20		
Technické památky						
Archeologické památky						
Historické podzemí						
Muzea, galerie		3	4	115		
Muzea v přírodě, skanzeny		1		30		
Lázeňská místa						
Zoologické zahrady, zooparky						
Botanické zahrady, arboreta						
Aquaparky, plavecké bazény	1			50		
Golfová hřiště						
Farmy pro hipoturistiku	2			70		
Vinařský věhlas						
Pivovarnický věhlas						
Jiné atraktivita cestovního ruchu		1		20		
Turistická informační centra	5			75		
Přidaná hodnota: památka UNESCO						
Úhm				685		
Plochy a linie	A	B	C	D	E	Body
Rekreační a turistická krajina I			•			210
Rekreační a turistická krajina II				•		80
Rekreační a turistická krajina IV						
Urbanizovaný prostor			•			-60
Průmyslový a těžební prostor				•		-60
Dálniční dostupnost I						
Dálniční dostupnost II		•				60
Břehy vodních ploch I		•				200
Břehy vodních ploch II			•			75
Řeky vhodné pro splouvání						
Silnice I. třídy		•				80
Železnice I			•			60
Železnice II						
Přidaná hodnota: národní park						
Přid.hodnota: chráněná krajinná oblast			•			60
Úhm						705
Potenciál cestovního ruchu území ORP						1390

ORP Frýdek-Místek Moravskoslezský kraj



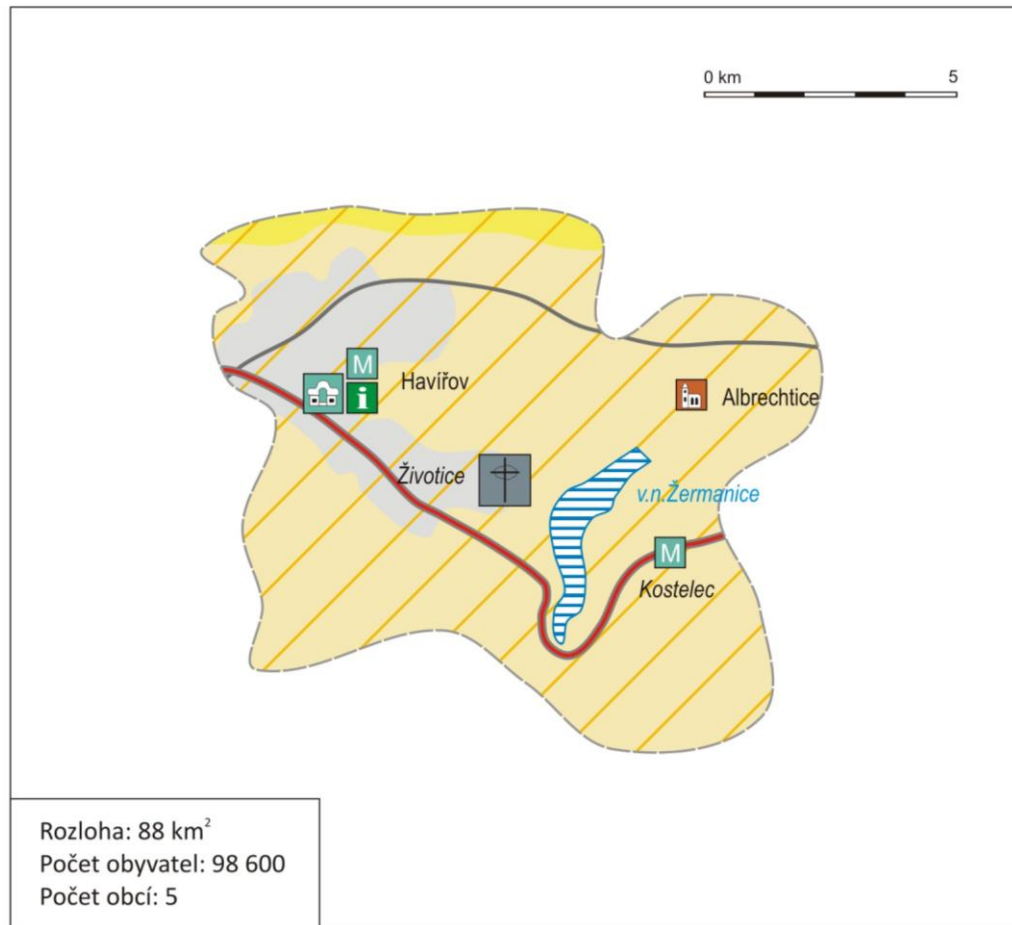
Atraktivita CR	A	B	C	Body		
Přírodní pozoruhodnosti	1	1		80		
Historické městské soubory						
Historické vesnické soubory						
Zámky						
Hrady, tvrze, zříceniny						
Křesťanské sakrální památky						
Židovské památky						
Vojenské památky						
Pietní památníky						
Technické památky						
Archeologické památky						
Historické podzemí						
Muzea, galerie			4	40		
Muzea v přírodě, skanzeny						
Lázeňská místa						
Zoologické zahrady, zooparky						
Botanické zahrady, arboreta						
Aquaparky, plavecké bazény						
Golfová hřiště	2			70		
Farmy pro hipoturistiku	1			35		
Vínařský věhlas						
Pivovarnický věhlas						
Jiné atraktivita cestovního ruchu		2		40		
Turistická informační centra	3			45		
Přidaná hodnota: památka UNESCO						
Úhm				310		
Plochy a linie	A	B	C	D	E	Body
Rekreační a turistická krajina I	•					350
Rekreační a turistická krajina II				•		80
Rekreační a turistická krajina IV						
Urbanizovaný prostor						
Průmyslový a těžební prostor						
Dálniční dostupnost I						
Dálniční dostupnost II						
Břehy vodních ploch I						
Břehy vodních ploch II						
Řeky vhodné pro splouvání						
Silnice I. třídy		•				80
Železnice I			•			60
Železnice II						
Přidaná hodnota: národní park						
Přid.hodnota: chráněná krajinná oblast	•					100
Úhm						670
Potenciál cestovního ruchu území ORP						980

ORP Frýdlant nad Ostravicí Moravskoslezský kraj



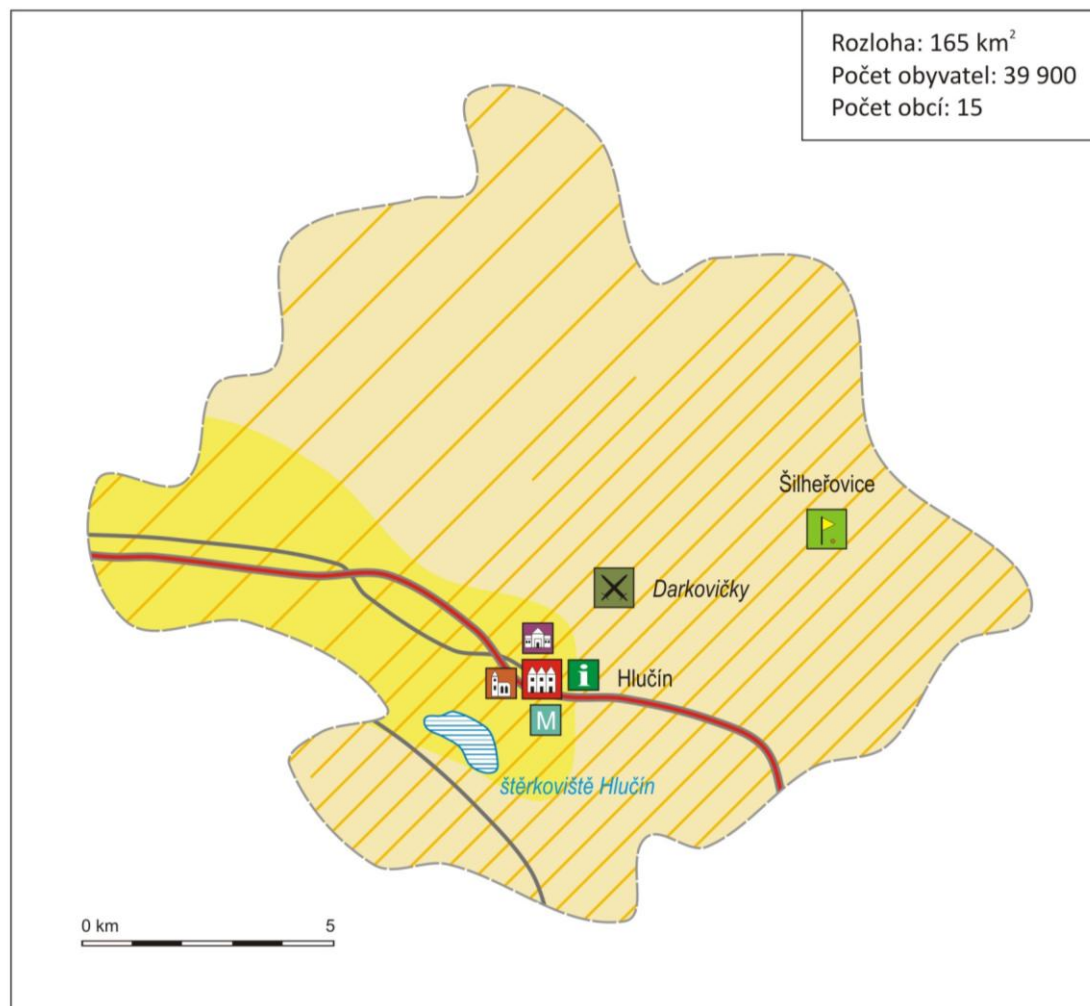
Atraktivita CR	A	B	C	Body		
Přírodní pozoruhodnosti						
Historické městské soubory						
Historické vesnické soubory						
Zámky						
Hrady, tvrze, zříceniny						
Křesťanské sakrální památky			1	15		
Židovské památky						
Vojenské památky						
Pietní památníky	1			50		
Technické památky						
Archeologické památky						
Historické podzemí						
Muzea, galerie			2	20		
Muzea v přírodě, skanzeny		1		30		
Lázeňská místa						
Zoologické zahrady, zooparky						
Botanické zahrady, arboreta						
Aquaparky, plavecké bazény						
Golfová hřiště						
Farmy pro hipoturistiku						
Vinařský věhlas						
Pivovarnický věhlas						
Jiné atraktivita cestovního ruchu						
Turistická informační centra	1			15		
Přidaná hodnota: památka UNESCO						
Úhm				130		
Plochy a linie	A	B	C	D	E	
Rekreační a turistická krajina I						
Rekreační a turistická krajina II						
Rekreační a turistická krajina IV					•	-30
Urbanizovaný prostor			•			-60
Průmyslový a těžební prostor						
Dálniční dostupnost I						
Dálniční dostupnost II	•					75
Břehy vodních ploch I	•					250
Břehy vodních ploch II						
Řeky vhodné pro splouvání						
Silnice I. třídy	•					100
Železnice I	•					100
Železnice II						
Přidaná hodnota: národní park						
Přid.hodnota: chráněná krajinná oblast						
Úhm						435
Potenciál cestovního ruchu území ORP						565

ORP Havířov Moravskoslezský kraj



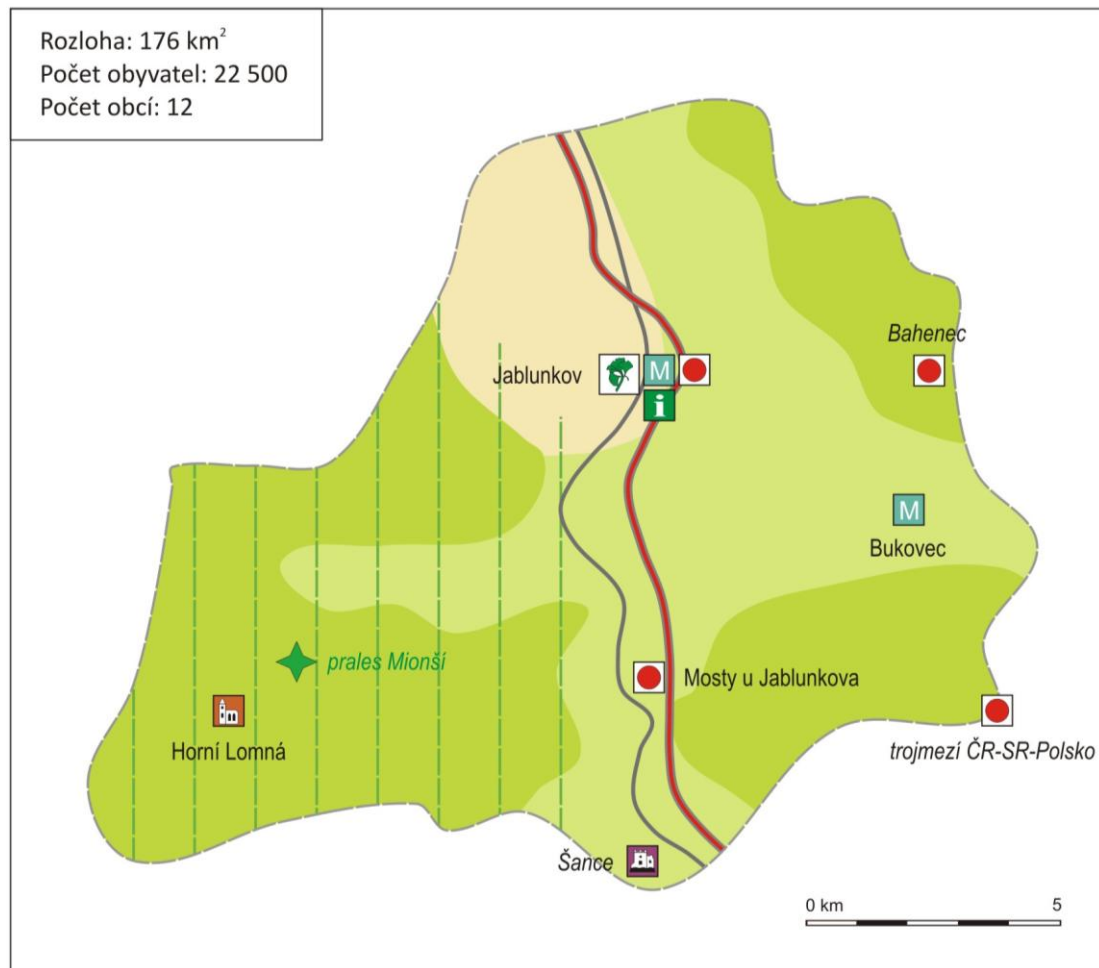
Atraktivita CR	A	B	C	Body		
Přírodní pozoruhodnosti						
Historické městské soubory		1		30		
Historické vesnické soubory						
Zámky			1	15		
Hrady, tvrze, zříceniny						
Křesťanské sakrální památky			1	15		
Židovské památky						
Vojenské památky		1		25		
Pietní památníky						
Technické památky						
Archeologické památky						
Historické podzemí						
Muzea, galerie			1	10		
Muzea v přírodě, skanzeny						
Lázeňská místa						
Zoologické zahrady, zooparky						
Botanické zahrady, arboreta						
Aquaparky, plavecké bazény						
Golfová hřiště	1			35		
Farmy pro hipoturistiku						
Vinařský věhlas						
Pivovarnický věhlas						
Jiné atraktivita cestovního ruchu						
Turistická informační centra	1			15		
Přidaná hodnota: památka UNESCO						
Úhm				145		
Plochy a linie	A	B	C	D	E	
Rekreační a turistická krajina I						
Rekreační a turistická krajina II						
Rekreační a turistická krajina IV				•		-60
Urbanizovaný prostor						
Průmyslový a těžební prostor						
Dálniční dostupnost I		•				120
Dálniční dostupnost II				•		30
Břehy vodních ploch I						
Břehy vodních ploch II		•				100
Řeky vhodné pro splouvání						
Silnice I. třídy		•				80
Železnice I		•				80
Železnice II						
Přidaná hodnota: národní park						
Přid.hodnota: chráněná krajinná oblast						
Úhm						350
Potenciál cestovního ruchu území ORP						495

ORP Hlučín Moravskoslezský kraj



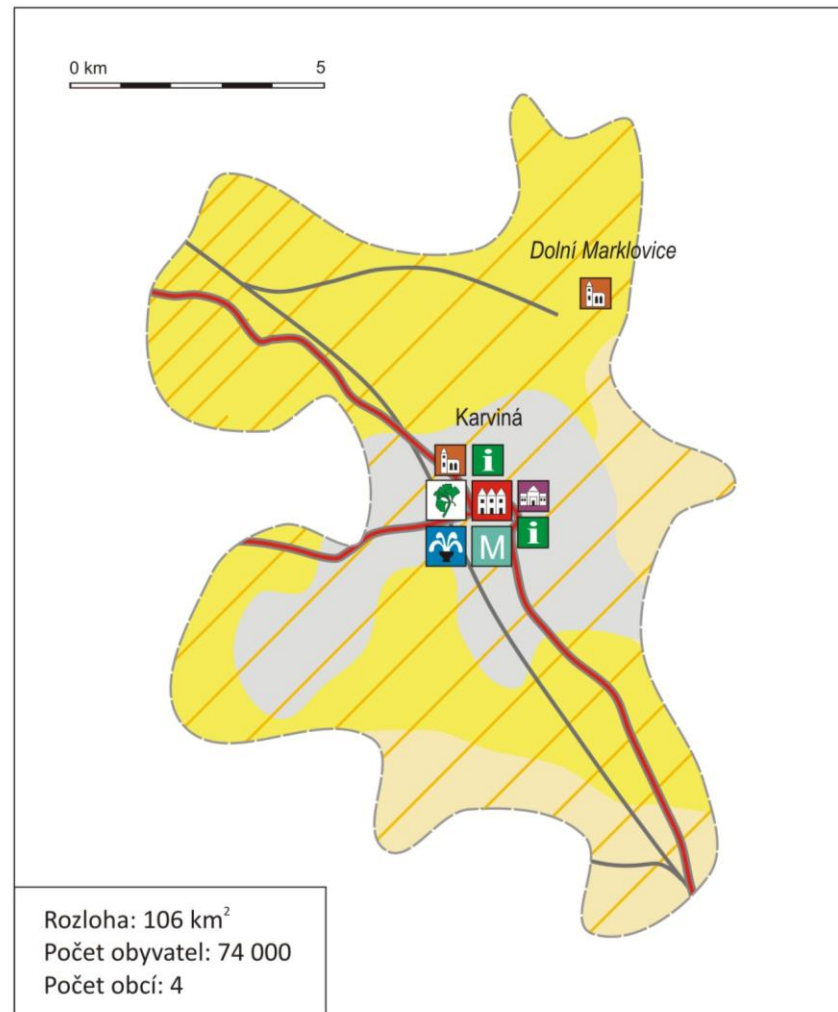
Atraktivita CR	A	B	C	Body		
Přírodní pozoruhodnosti		1		20		
Historické městské soubory						
Historické vesnické soubory						
Zámky						
Hrady, tvrze, zříceniny			1	15		
Křesťanské sakrální památky			1	15		
Židovské památky						
Vojenské památky						
Pietní památníky						
Technické památky						
Archeologické památky						
Historické podzemí						
Muzea, galerie			2	20		
Muzea v přírodě, skanzeny						
Lázeňská místa						
Zoologické zahrady, zooparky						
Botanické zahrady, arboreta		1		25		
Aquaparky, plavecké bazény						
Golfová hřiště						
Farmy pro hipoturistiku						
Vínařský věhlas						
Pivovarnický věhlas						
Jiné atraktivita cestovního ruchu		4		80		
Turistická informační centra	1			15		
Přidaná hodnota: památka UNESCO						
Úhm				190		
Plochy a linie	A	B	C	D	E	Body
Rekreační a turistická krajina I		•				280
Rekreační a turistická krajina II			•			120
Rekreační a turistická krajina IV						
Urbanizovaný prostor						
Průmyslový a těžební prostor						
Dálniční dostupnost I						
Dálniční dostupnost II						
Břehy vodních ploch I						
Břehy vodních ploch II						
Řeky vhodné pro splouvání						
Silnice I. třídy			•			60
Železnice I		•				80
Železnice II						
Přidaná hodnota: národní park						
Přid.hodnota: chráněná krajinná oblast			•			60
Úhm						600
Potenciál cestovního ruchu území ORP						790

ORP Jablunkov Moravskoslezský kraj



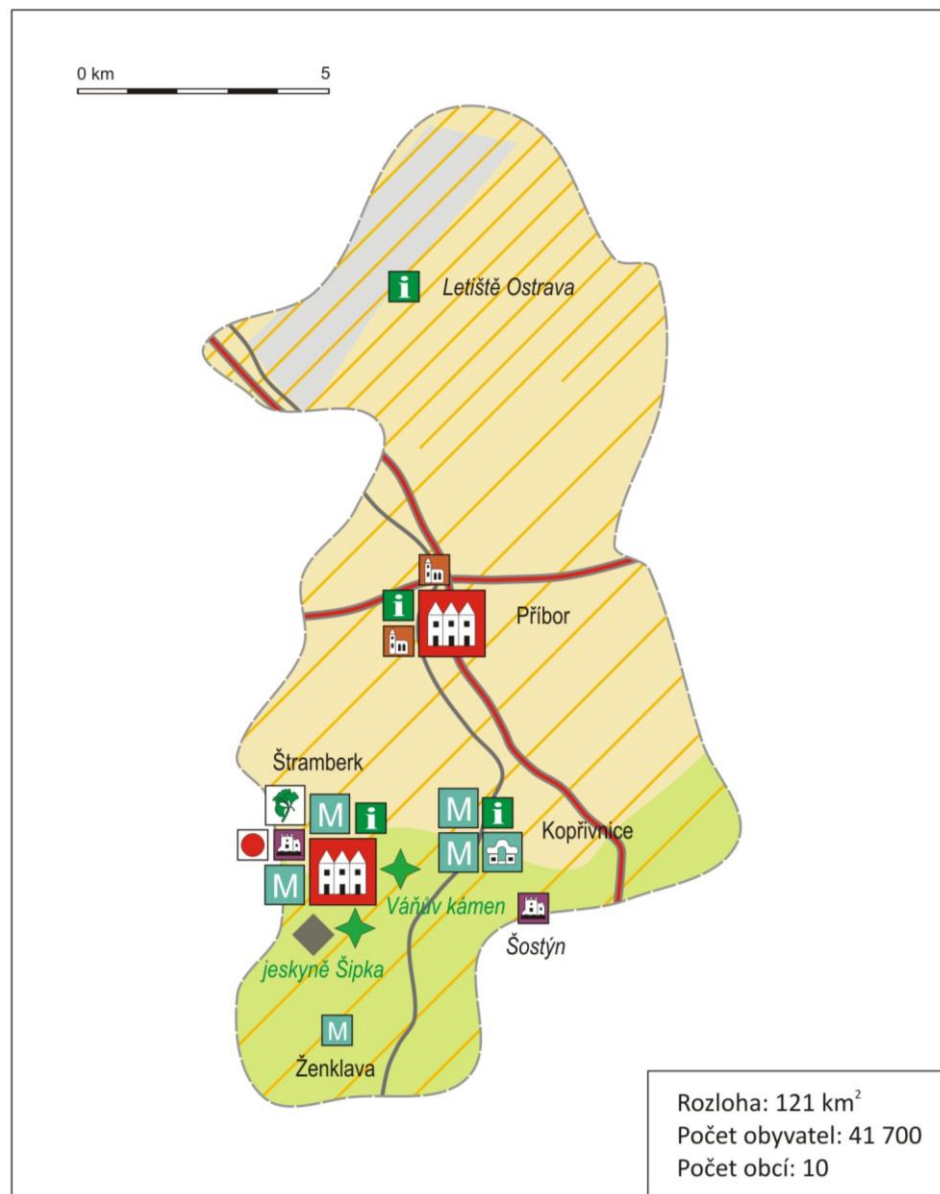
Atraktivita CR	A	B	C	Body		
Přírodní pozoruhodnosti						
Historické městské soubory		1		30		
Historické vesnické soubory						
Zámky			1	15		
Hrady, tvrze, zříceniny						
Křesťanské sakrální památky			2	30		
Židovské památky						
Vojenské památky						
Pietní památníky						
Technické památky						
Archeologické památky						
Historické podzemí						
Muzea, galerie		1		25		
Muzea v přírodě, skanzeny						
Lázeňská místa		1		25		
Zoologické zahrady, zooparky						
Botanické zahrady, arboreta		1		25		
Aquaparky, plavecké bazény						
Golfová hřiště						
Farmy pro hipoturistiku						
Vinařský věhlas						
Pivovarnický věhlas						
Jiné atraktivita cestovního ruchu						
Turistická informační centra	2			30		
Přidaná hodnota: památka UNESCO						
Úhm				180		
Plochy a linie	A	B	C	D	E	Body
Rekreační a turistická krajina I						
Rekreační a turistická krajina II						
Rekreační a turistická krajina IV		•				-120
Urbanizovaný prostor		•				-80
Průmyslový a těžební prostor						
Dálniční dostupnost I				•		30
Dálniční dostupnost II	•					75
Břehy vodních ploch I						
Břehy vodních ploch II						
Řeky vhodné pro splouvání						
Silnice I. třídy	•					100
Železnice I	•					100
Železnice II						
Přidaná hodnota: národní park						
Přid.hodnota: chráněná krajinná oblast						
Úhm						105
Potenciál cestovního ruchu území ORP						285

ORP Karviná Moravskoslezský kraj



Atraktivita CR	A	B	C	Body		
Přírodní pozoruhodnosti		2		40		
Historické městské soubory	2			120		
Historické vesnické soubory						
Zámky						
Hrady, tvrze, zříceniny			2	30		
Křesťanské sakrální památky			2	30		
Židovské památky						
Vojenské památky						
Pietní památníky						
Technické památky						
Archeologické památky		1		20		
Historické podzemí						
Muzea, galerie		4	1	110		
Muzea v přírodě, skanzeny		1		30		
Lázeňská místa						
Zoologické zahrady, zooparky						
Botanické zahrady, arboreta		1		25		
Aquaparky, plavecké bazény						
Golfová hřiště						
Farmy pro hipoturistiku						
Vínařský věhlas						
Pivovarnický věhlas						
Jiné atraktivita cestovního ruchu		1		20		
Turistická informační centra	4			60		
Přidaná hodnota: památka UNESCO						
Úhm				485		
Plochy a linie	A	B	C	D	E	
Rekreační a turistická krajina I						
Rekreační a turistická krajina II			•			120
Rekreační a turistická krajina IV						
Urbanizovaný prostor			•			-60
Průmyslový a těžební prostor						
Dálniční dostupnost I			•			90
Dálniční dostupnost II		•				60
Břehy vodních ploch I						
Břehy vodních ploch II						
Řeky vhodné pro splouvání						
Silnice I. třídy	•					100
Železnice I	•					100
Železnice II						
Přidaná hodnota: národní park						
Přid.hodnota: chráněná krajinná oblast						
Úhm						410
Potenciál cestovního ruchu území ORP						895

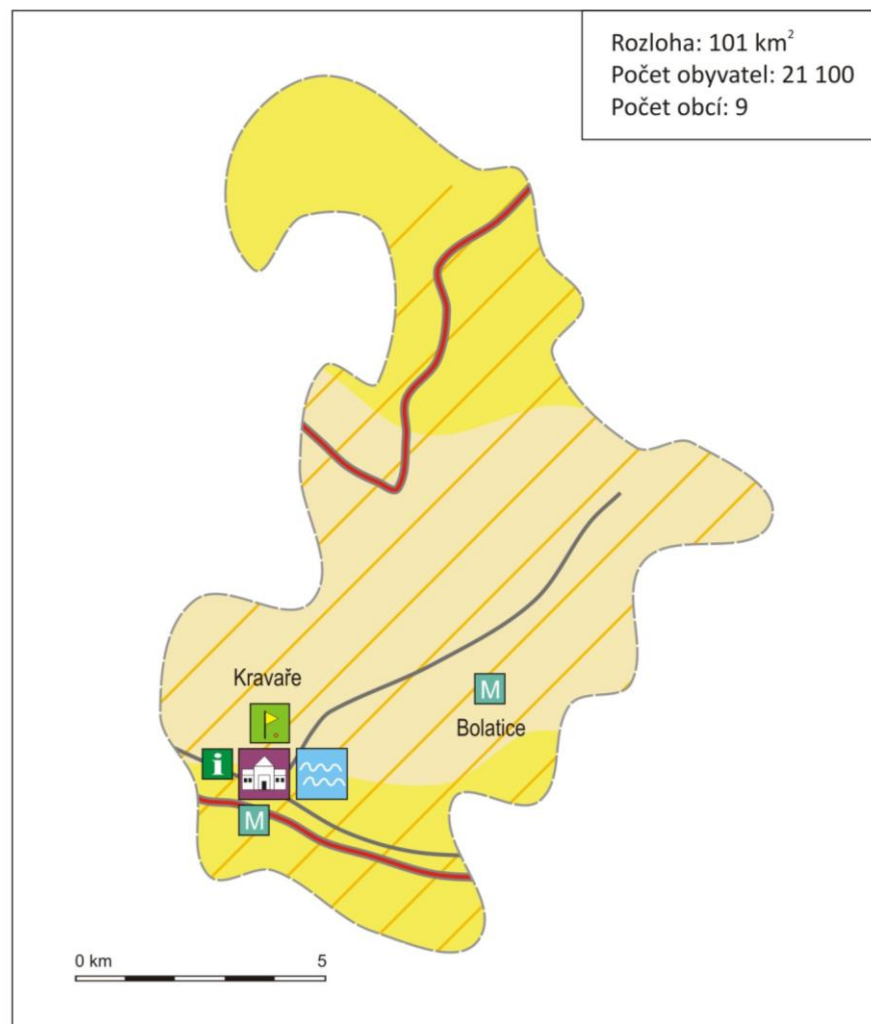
ORP Kopřivnice Moravskoslezský kraj



Rozloha: 121 km²
Počet obyvatel: 41 700
Počet obcí: 10

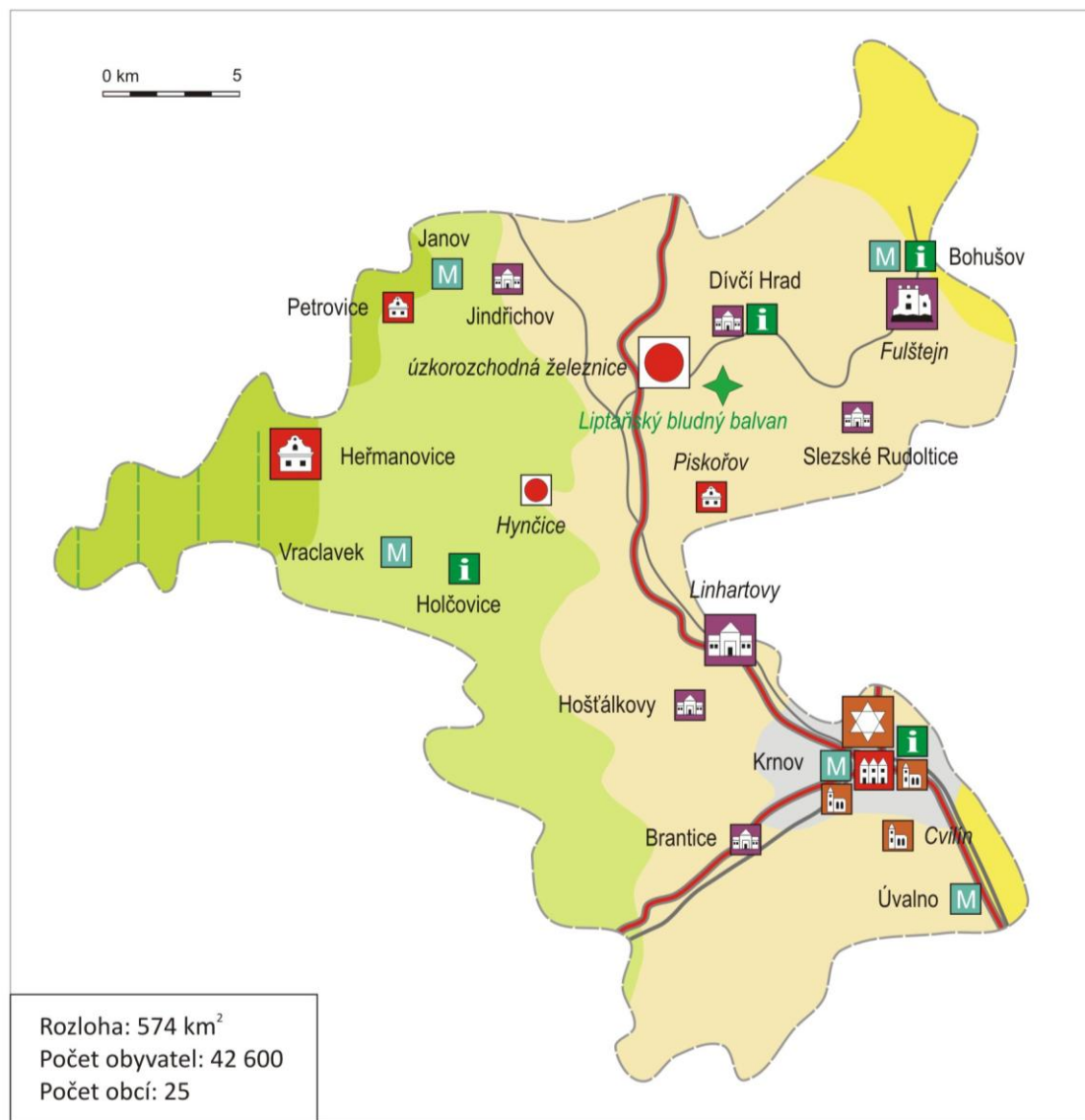
Atraktivita CR	A	B	C	Body		
Přírodní pozoruhodnosti						
Historické městské soubory						
Historické vesnické soubory						
Zámky		1		45		
Hrady, tvrze, zříceniny						
Křesťanské sakrální památky						
Židovské památky						
Vojenské památky						
Pietní památníky						
Technické památky						
Archeologické památky						
Historické podzemí						
Muzea, galerie			2	20		
Muzea v přírodě, skanzeny						
Lázeňská místa						
Zoologické zahrady, zooparky						
Botanické zahrady, arboreta						
Aquaparky, plavecké bazény	1			50		
Golfová hřiště	1			35		
Farmy pro hipoturistiku						
Vinařský věhlas						
Pivovarnický věhlas						
Jiné atraktivita cestovního ruchu						
Turistická informační centra	1			15		
Přidaná hodnota: památka UNESCO						
Úhm				165		
Plochy a linie	A	B	C	D	E	
Rekreační a turistická krajina I						
Rekreační a turistická krajina II						
Rekreační a turistická krajina IV			•			-90
Urbanizovaný prostor						
Průmyslový a těžební prostor						
Dálniční dostupnost I						
Dálniční dostupnost II	•					75
Břehy vodních ploch I						
Břehy vodních ploch II						
Řeky vhodné pro splouvání						
Silnice I. třídy	•					100
Železnice I	•					100
Železnice II						
Přidaná hodnota: národní park						
Přid.hodnota: chráněná krajinná oblast						
Úhm						185
Potenciál cestovního ruchu území ORP						350

ORP Kravaře Moravskoslezský kraj



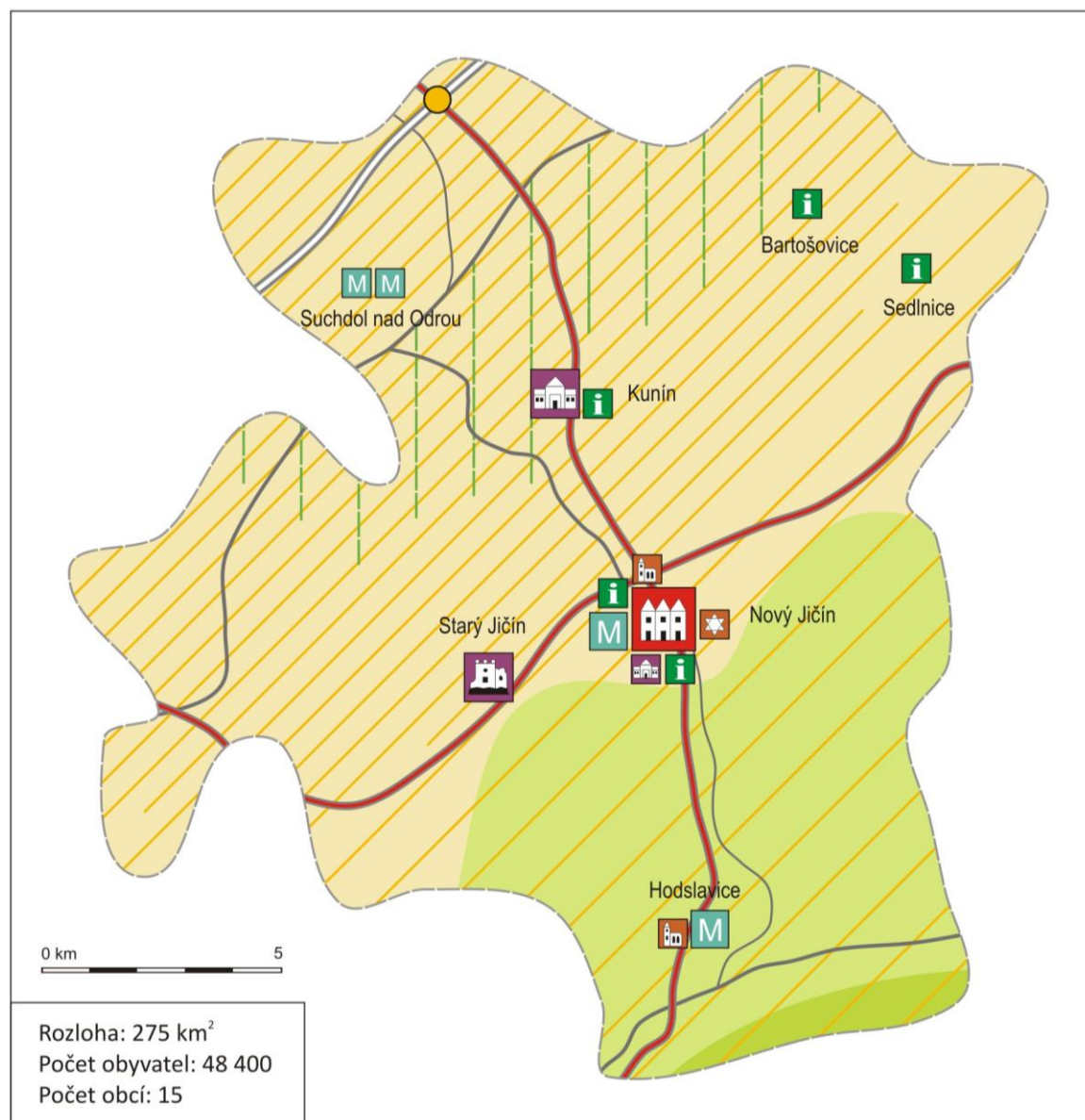
Atraktivita CR	A	B	C	Body		
Přírodní pozoruhodnosti		1		20		
Historické městské soubory		1		30		
Historické vesnické soubory	1	2		80		
Zámky		1	5	120		
Hrady, tvrze, zříceniny		1		40		
Křesťanské sakrální památky			3	45		
Židovské památky		1		40		
Vojenské památky						
Pietní památníky						
Technické památky						
Archeologické památky						
Historické podzemí						
Muzea, galerie			5	50		
Muzea v přírodě, skanzeny						
Lázeňská místa						
Zoologické zahrady, zooparky						
Botanické zahrady, arboreta						
Aquaparky, plavecké bazény						
Golfová hřiště						
Farmy pro hipoturistiku						
Vinařský věhlas						
Pivovarnický věhlas						
Jiné atraktivita cestovního ruchu	1	1		70		
Turistická informační centra	4			60		
Přidaná hodnota: památka UNESCO						
Úhm				555		
Plochy a linie	A	B	C	D	E	Body
Rekreační a turistická krajina I				•		140
Rekreační a turistická krajina II			•			120
Rekreační a turistická krajina IV				•		-60
Urbanizovaný prostor				•		-40
Průmyslový a těžební prostor						
Dálniční dostupnost I						
Dálniční dostupnost II						
Břehy vodních ploch I						
Břehy vodních ploch II						
Řeky vhodné pro splouvání						
Silnice I. třídy			•			60
Železnice I				•		20
Železnice II			•			30
Přidaná hodnota: národní park						
Přid.hodnota: chráněná krajinná oblast				•		20
Úhm						290
Potenciál cestovního ruchu území ORP						845

ORP Krnov Moravskoslezský kraj



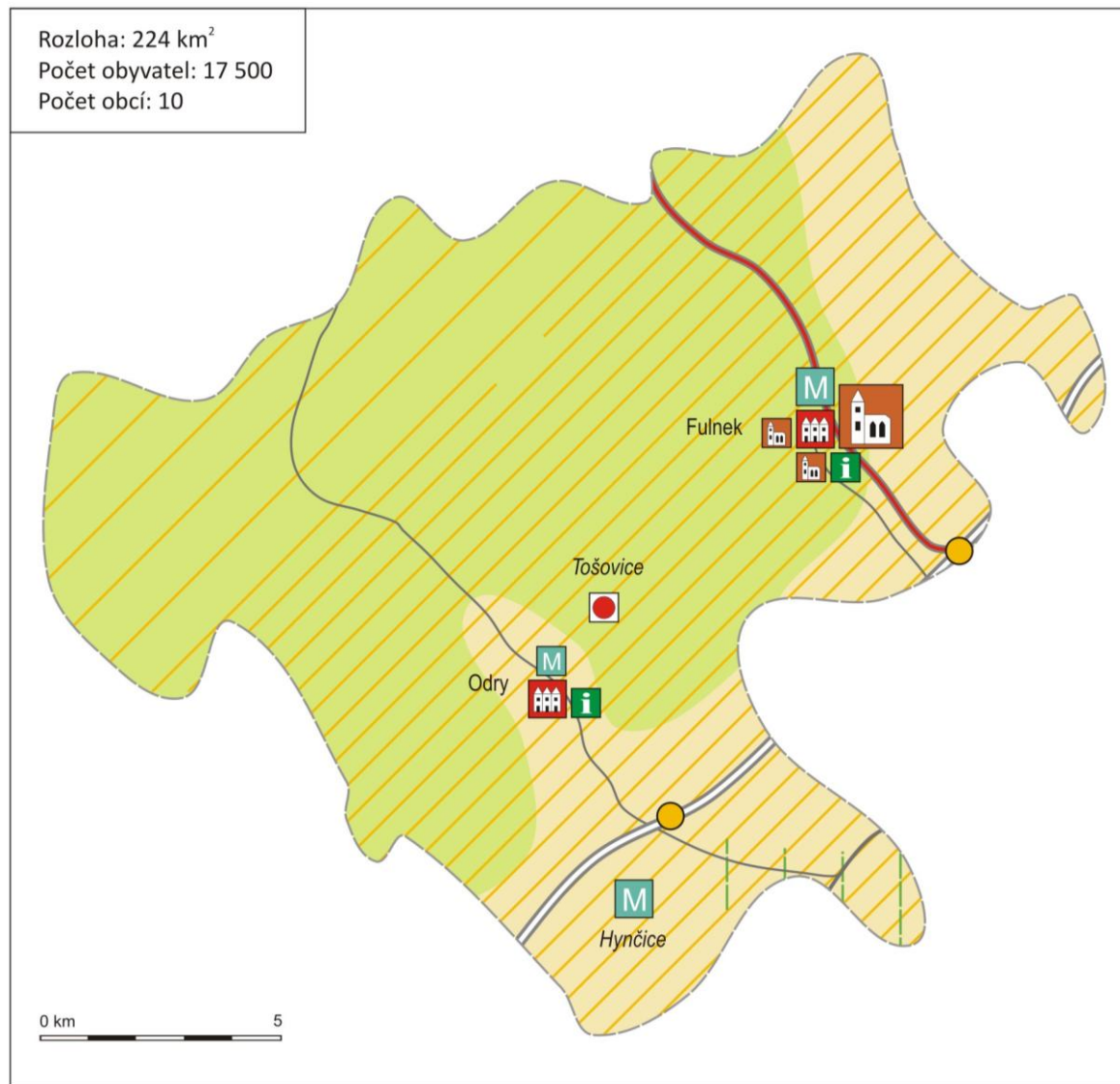
Atraktivita CR	A	B	C	Body		
Přírodní pozoruhodnosti						
Historické městské soubory	1			60		
Historické vesnické soubory						
Zámky		1	1	60		
Hrady, tvrze, zříceniny		1		40		
Křesťanské sakrální památky			2	30		
Židovské památky			1	15		
Vojenské památky						
Pietní památníky						
Technické památky						
Archeologické památky						
Historické podzemí						
Muzea, galerie		2	2	70		
Muzea v přírodě, skanzeny						
Lázeňská místa						
Zoologické zahrady, zooparky						
Botanické zahrady, arboreta						
Aquaparky, plavecké bazény						
Golfová hřiště						
Farmy pro hipoturistiku						
Vinařský věhlas						
Pivovarnický věhlas						
Jiné atraktivita cestovního ruchu						
Turistická informační centra	5			75		
Přidaná hodnota: památka UNESCO						
Úhm				350		
Plochy a linie	A	B	C	D	E	Body
Rekreační a turistická krajina I					•	70
Rekreační a turistická krajina II			•			120
Rekreační a turistická krajina IV						
Urbanizovaný prostor						
Průmyslový a těžební prostor						
Dálniční dostupnost I		•				120
Dálniční dostupnost II				•		30
Břehy vodních ploch I						
Břehy vodních ploch II						
Řeky vhodné pro splouvání						
Silnice I. třídy	•					100
Železnice I		•				80
Železnice II				•		20
Přidaná hodnota: národní park						
Přid.hodnota: chráněná krajinná oblast				•		40
Úhm						580
Potenciál cestovního ruchu území ORP						930

ORP Nový Jičín Moravskoslezský kraj



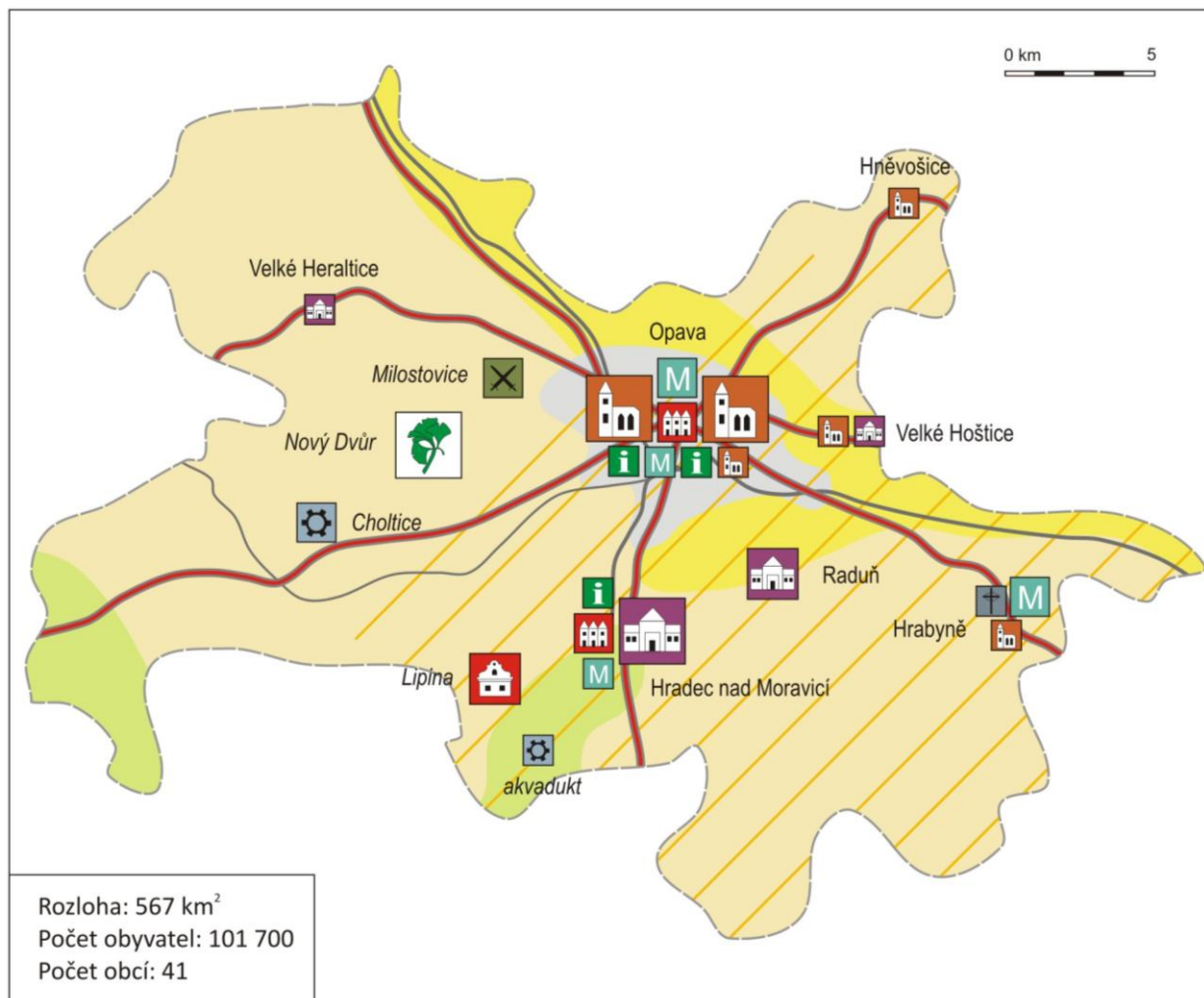
Atraktivita CR	A	B	C	Body		
Přírodní pozoruhodnosti						
Historické městské soubory		2		60		
Historické vesnické soubory						
Zámky						
Hrady, tvrze, zříceniny						
Křesťanské sakrální památky	1		2	90		
Židovské památky						
Vojenské památky						
Pietní památníky						
Technické památky						
Archeologické památky						
Historické podzemí						
Muzea, galerie		2	1	60		
Muzea v přírodě, skanzeny						
Lázeňská místa						
Zoologické zahrady, zooparky						
Botanické zahrady, arboreta						
Aquaparky, plavecké bazény						
Golfová hřiště						
Farmy pro hipoturistiku						
Vínařský věhlas						
Pivovarnický věhlas						
Jiné atraktivita cestovního ruchu		1		20		
Turistická informační centra	2			15		
Přidaná hodnota: památka UNESCO						
Úhm				245		
Plochy a linie	A	B	C	D	E	Body
Rekreační a turistická krajina I						
Rekreační a turistická krajina II		•				160
Rekreační a turistická krajina IV						
Urbanizovaný prostor						
Průmyslový a těžební prostor						
Dálniční dostupnost I	•					150
Dálniční dostupnost II						
Břehy vodních ploch I						
Břehy vodních ploch II						
Řeky vhodné pro splouvání						
Silnice I. třídy				•		40
Železnice I					•	20
Železnice II		•				40
Přidaná hodnota: národní park						
Přid.hodnota: chráněná krajinná oblast					•	20
Úhm						430
Potenciál cestovního ruchu území ORP						675

ORP Odry Moravskoslezský kraj



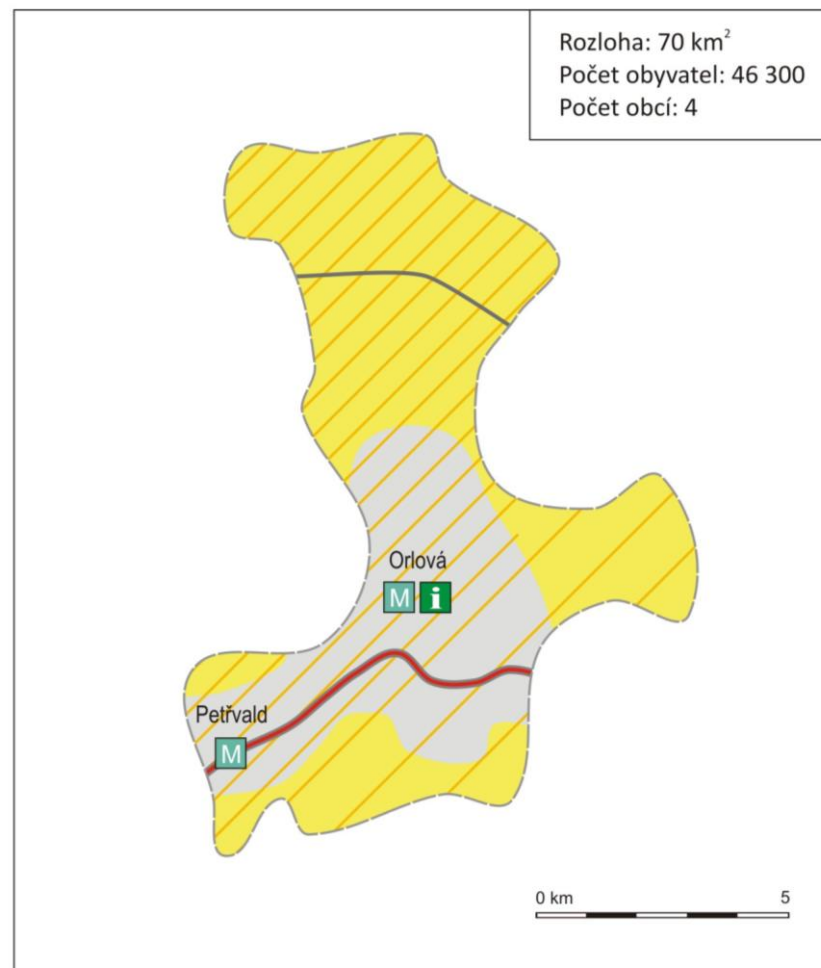
Atraktivita CR	A	B	C	Body		
Přírodní pozoruhodnosti						
Historické městské soubory		2		60		
Historické vesnické soubory	1			40		
Zámky	1	1	2	140		
Hrady, tvrze, zříceniny						
Křesťanské sakrální památky	2		4	180		
Židovské památky						
Vojenské památky		1		25		
Pietní památníky		1		20		
Technické památky		1	1	35		
Archeologické památky						
Historické podzemí						
Muzea, galerie		2	2	70		
Muzea v přírodě, skanzeny						
Lázeňská místa						
Zoologické zahrady, zooparky						
Botanické zahrady, arboreta	1			60		
Aquaparky, plavecké bazény						
Golfová hřiště						
Farmy pro hipoturistiku						
Vínařský věhlas						
Pivovarnický věhlas						
Jiné atraktivita cestovního ruchu						
Turistická informační centra	3			45		
Přidaná hodnota: památka UNESCO						
Úhm				675		
Plochy a linie	A	B	C	D	E	Body
Rekreační a turistická krajina I						
Rekreační a turistická krajina II					•	40
Rekreační a turistická krajina IV				•		-60
Urbanizovaný prostor				•		-40
Průmyslový a těžební prostor						
Dálniční dostupnost I						
Dálniční dostupnost II		•				60
Břehy vodních ploch I						
Břehy vodních ploch II						
Řeky vhodné pro splouvání						
Silnice I. třídy	•					100
Železnice I			•			60
Železnice II				•		20
Přidaná hodnota: národní park						
Přid.hodnota: chráněná krajinná oblast						
Úhm						180
Potenciál cestovního ruchu území ORP						855

ORP Opava Moravskoslezský kraj



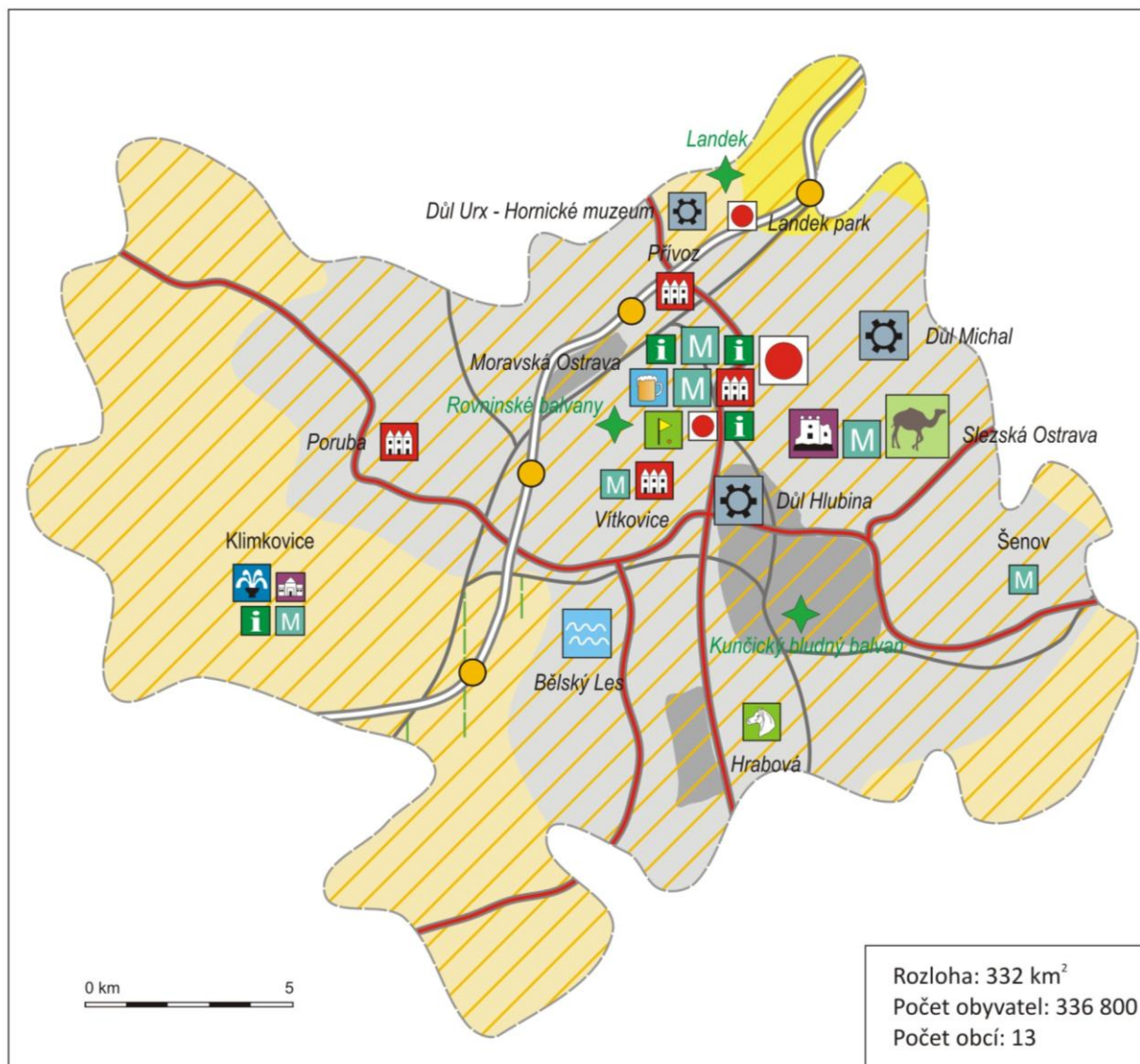
Atraktivita CR	A	B	C	Body		
Přírodní pozoruhodnosti						
Historické městské soubory						
Historické vesnické soubory						
Zámky						
Hrady, tvrze, zříceniny						
Křesťanské sakrální památky						
Židovské památky						
Vojenské památky						
Pietní památníky						
Technické památky						
Archeologické památky						
Historické podzemí						
Muzea, galerie			2	20		
Muzea v přírodě, skanzeny						
Lázeňská místa						
Zoologické zahrady, zooparky						
Botanické zahrady, arboreta						
Aquaparky, plavecké bazény						
Golfová hřiště						
Farmy pro hipoturistiku						
Vinařský věhlas						
Pivovarnický věhlas						
Jiné atraktivita cestovního ruchu						
Turistická informační centra	1			15		
Přidaná hodnota: památka UNESCO						
Úhm				35		
Plochy a linie	A	B	C	D	E	
Rekreační a turistická krajina I						
Rekreační a turistická krajina II						
Rekreační a turistická krajina IV		•				-120
Urbanizovaný prostor	•					-100
Průmyslový a těžební prostor						
Dálniční dostupnost I		•				120
Dálniční dostupnost II				•		30
Břehy vodních ploch I						
Břehy vodních ploch II						
Řeky vhodné pro splouvání						
Silnice I. třídy	•					100
Železnice I			•			60
Železnice II						
Přidaná hodnota: národní park						
Přid.hodnota: chráněná krajinná oblast						
Úhm						90
Potenciál cestovního ruchu území ORP						125

ORP Orlová Moravskoslezský kraj



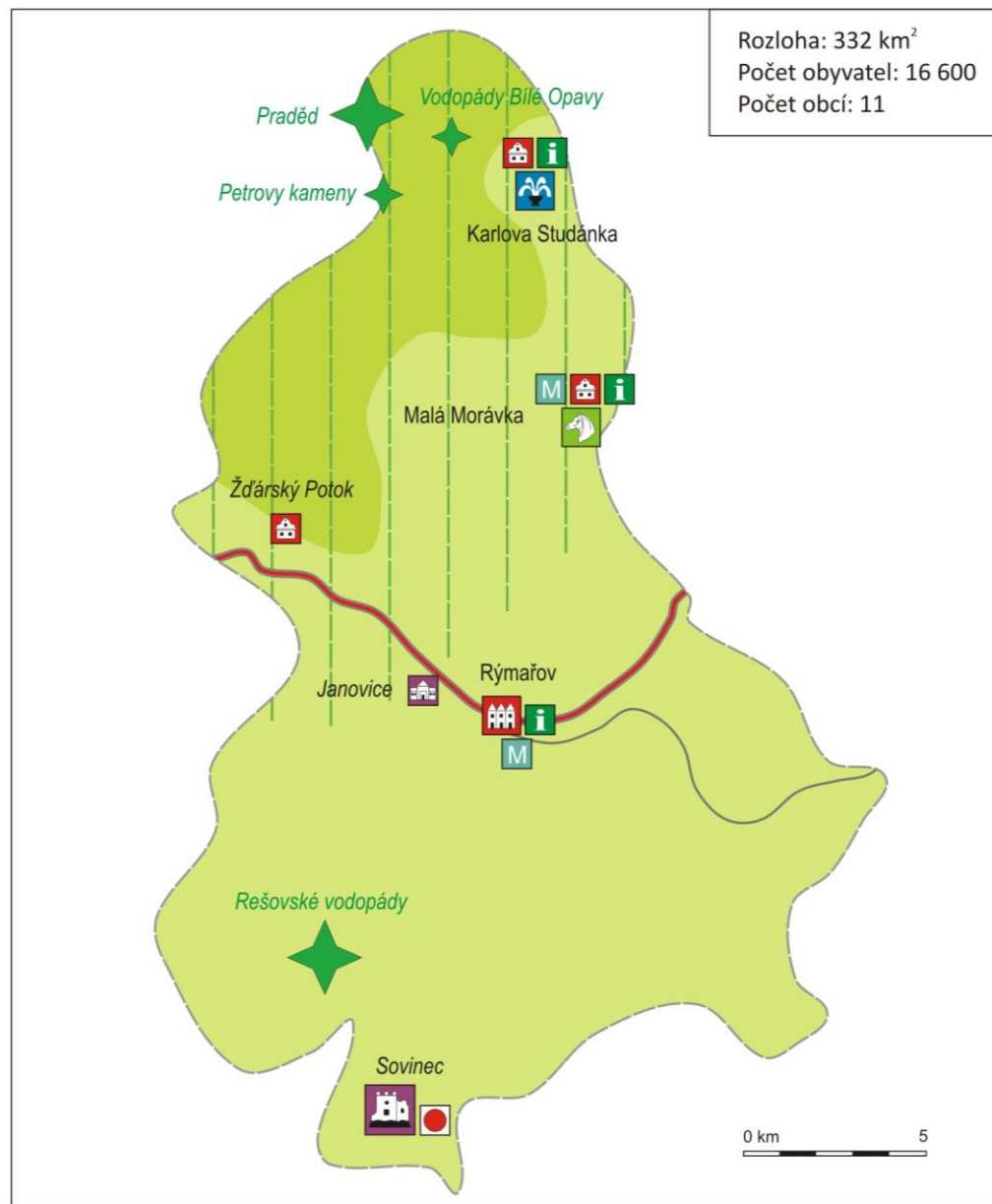
Atraktivita CR	A	B	C	Body		
Přírodní pozoruhodnosti		3		60		
Historické městské soubory		4		120		
Historické vesnické soubory						
Zámky			1	15		
Hrady, tvrze, zříceniny		1		40		
Křesťanské sakrální památky						
Židovské památky						
Vojenské památky						
Pietní památníky						
Technické památky	2	1		135		
Archeologické památky						
Historické podzemí						
Muzea, galerie		3	3	105		
Muzea v přírodě, skanzeny						
Lázeňská místa		1		25		
Zoologické zahrady, zooparky	1			60		
Botanické zahrady, arboreta						
Aquaparky, plavecké bazény	1			50		
Golfová hřiště	1			35		
Farmy pro hipoturistiku	1			35		
Vinařský věhlas						
Pivovarnický věhlas	1			25		
Jiné atraktivita cestovního ruchu	1	2		90		
Turistická informační centra	4			60		
Přidaná hodnota: památka UNESCO						
Úhm				855		
Plochy a linie	A	B	C	D	E	
Rekreační a turistická krajina I						
Rekreační a turistická krajina II						
Rekreační a turistická krajina IV					•	-30
Urbanizovaný prostor	•					-100
Průmyslový a těžební prostor				•		-120
Dálniční dostupnost I	•					150
Dálniční dostupnost II						
Břehy vodních ploch I						
Břehy vodních ploch II						
Řeky vhodné pro splouvání						
Silnice I. třídy	•					100
Železnice I	•					100
Železnice II						
Přidaná hodnota: národní park						
Přid.hodnota: chráněná krajinná oblast					•	20
Úhm						120
Potenciál cestovního ruchu území ORP						975

ORP Ostrava Moravskoslezský kraj



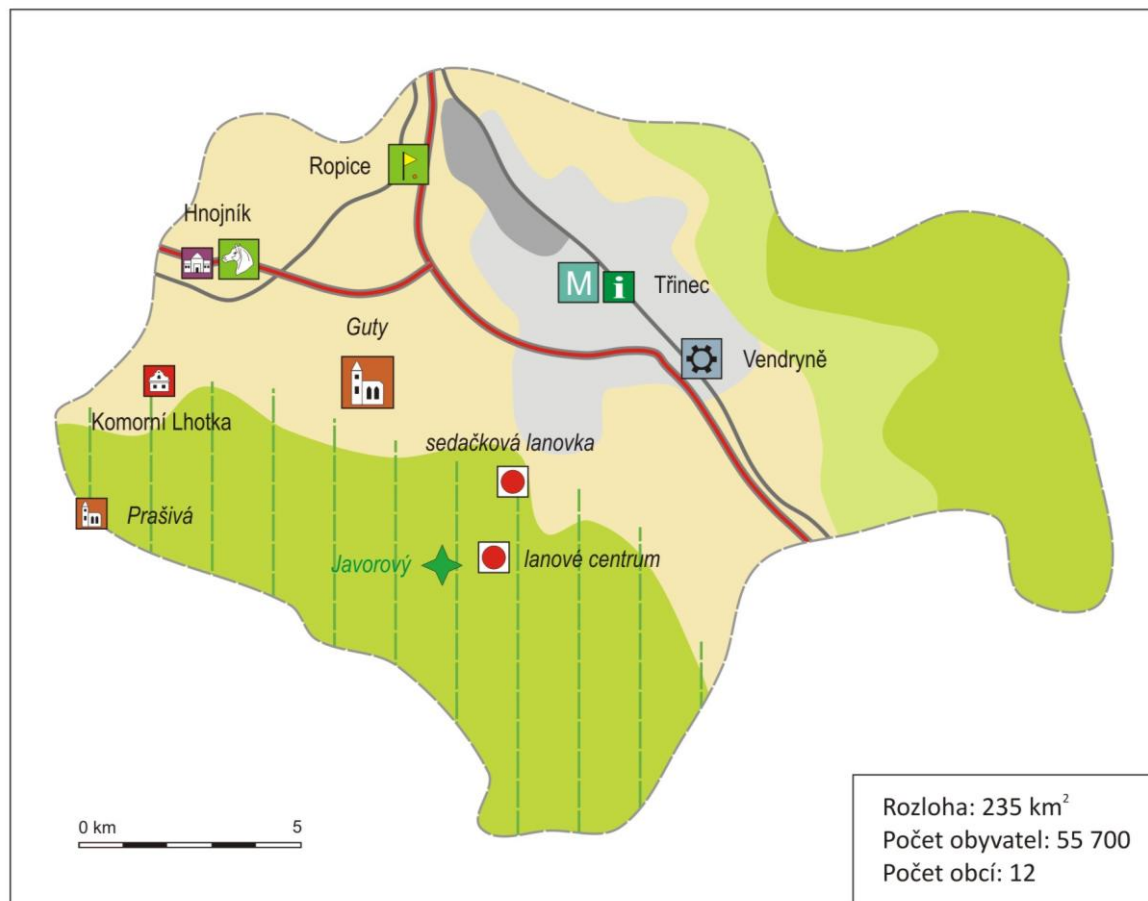
Atraktivita CR	A	B	C	Body		
Přírodní pozoruhodnosti	2	2		160		
Historické městské soubory		1		30		
Historické vesnické soubory		3		60		
Zámky						
Hrady, tvrze, zříceniny		1		40		
Křesťanské sakrální památky						
Židovské památky						
Vojenské památky						
Pietní památníky						
Technické památky						
Archeologické památky						
Historické podzemí						
Muzea, galerie			2	20		
Muzea v přírodě, skanzeny						
Lázeňská místa		1		25		
Zoologické zahrady, zooparky						
Botanické zahrady, arboreta						
Aquaparky, plavecké bazény						
Golfová hřiště						
Farmy pro hipoturistiku	1			35		
Vínařský věhlas						
Pivovarnický věhlas						
Jiné atraktivita cestovního ruchu		1		20		
Turistická informační centra	3			45		
Přidaná hodnota: památka UNESCO						
Úhm				435		
Plochy a linie	A	B	C	D	E	Body
Rekreační a turistická krajina I				•		140
Rekreační a turistická krajina II	•					200
Rekreační a turistická krajina IV						
Urbanizovaný prostor						
Průmyslový a těžební prostor						
Dálniční dostupnost I						
Dálniční dostupnost II						
Břehy vodních ploch I						
Břehy vodních ploch II						
Řeky vhodné pro splouvání						
Silnice I. třídy				•		40
Železnice I						
Železnice II				•		20
Přidaná hodnota: národní park						
Přid.hodnota: chráněná krajinná oblast			•			60
Úhm						460
Potenciál cestovního ruchu území ORP						895

ORP Rýmařov Moravskoslezský kraj



Atraktivita CR	A	B	C	Body		
Přírodní pozoruhodnosti		1		20		
Historické městské soubory						
Historické vesnické soubory		1		20		
Zámky			1	15		
Hrady, tvrze, zříceniny						
Křesťanské sakrální památky		1	1	55		
Židovské památky						
Vojenské památky						
Pietní památníky						
Technické památky		1		25		
Archeologické památky						
Historické podzemí						
Muzea, galerie		1		25		
Muzea v přírodě, skanzeny						
Lázeňská místa						
Zoologické zahrady, zooparky						
Botanické zahrady, arboreta						
Aquaparky, plavecké bazény						
Golfová hřiště	1			35		
Farmy pro hipoturistiku	1			35		
Vínařský věhlas						
Pivovarnický věhlas						
Jiné atraktivita cestovního ruchu		2		40		
Turistická informační centra	1			15		
Přidaná hodnota: památka UNESCO						
Úhm				285		
Plochy a linie	A	B	C	D	E	Body
Rekreační a turistická krajina I			•			210
Rekreační a turistická krajina II				•		80
Rekreační a turistická krajina IV						
Urbanizovaný prostor			•			-60
Průmyslový a těžební prostor	•					-60
Dálniční dostupnost I						
Dálniční dostupnost II						
Břehy vodních ploch I						
Břehy vodních ploch II						
Řeky vhodné pro splouvání						
Silnice I. třídy		•				80
Železnice I		•				80
Železnice II						
Přidaná hodnota: národní park						
Přid.hodnota: chráněná krajinná oblast			•			60
Úhm						390
Potenciál cestovního ruchu území ORP						675

ORP Třinec
Moravskoslezský kraj



Atraktivita CR	A	B	C	Body		
Přírodní pozoruhodnosti						
Historické městské soubory		1		30		
Historické vesnické soubory						
Zámky						
Hrady, tvrze, zříceniny			1	15		
Křesťanské sakrální památky			1	15		
Židovské památky						
Vojenské památky						
Pietní památníky						
Technické památky						
Archeologické památky						
Historické podzemí						
Muzea, galerie			1	10		
Muzea v přírodě, skanzeny						
Lázeňská místa						
Zoologické zahrady, zooparky						
Botanické zahrady, arboreta						
Aquaparky, plavecké bazény						
Golfová hřiště						
Farmy pro hipoturistiku						
Vinařský věhlas						
Pivovarnický věhlas						
Jiné atraktivita cestovního ruchu						
Turistická informační centra	2			30		
Přidaná hodnota: památka UNESCO						
Úhm				100		
Plochy a linie	A	B	C	D	E	Body
Rekreační a turistická krajina I						
Rekreační a turistická krajina II		•				160
Rekreační a turistická krajina IV						
Urbanizovaný prostor						
Průmyslový a těžební prostor						
Dálniční dostupnost I						
Dálniční dostupnost II	•					75
Břehy vodních ploch I						
Břehy vodních ploch II				•		50
Řeky vhodné pro splouvání						
Silnice I. třídy				•		40
Železnice I						
Železnice II			•			30
Přidaná hodnota: národní park						
Přid.hodnota: chráněná krajinná oblast						
Úhm						355
Potenciál cestovního ruchu území ORP						455

ORP Vítkov
Moravskoslezský kraj

