



MINISTERSTVO
PRO MÍSTNÍ
ROZVOJ ČR

ÚUR

VÝROČNÍ ZPRÁVA ÚSTAVU ÚZEMNÍHO ROZVOJE ZA ROK 2017

Brno, březen 2018

VÝROČNÍ ZPRÁVA ÚSTAVU ÚZEMNÍHO ROZVOJE ZA ROK 2017

ÚSTAV ÚZEMNÍHO ROZVOJE organizační složka státu

se sídlem:

Jakubské nám. 644/3
602 00 Brno
Tel.: +420 542 423 111
E-mail: sekretariat@uur.cz
www.uur.cz

Zprávu předkládá:

Ing. Zdeňka Kučerová
pověřená řízením ÚÚR

Zřizovatel:

Ministerstvo pro místní rozvoj ČR
Staroměstské nám. 6
110 15 Praha 1
Tel.: +420 224 861 111
E-mail: info@mmr.cz
www.mmr.cz

Brno, březen 2018

OBSAH

1	ÚVOD	6
2	CHARAKTERISTIKA ÚSTAVU ÚZEMNÍHO ROZVOJE V ROCE 2017	8
2.1	Náplň práce	8
2.1.1	Seznam úkolů řešených ÚÚR v roce 2017.....	9
2.1.2	Provozní a mzdové náklady na jednotlivé úkoly v roce 2017.....	10
2.1.3	Struktura odběratelů	11
2.1.4	Přehled nejdůležitějších činností a úkolů s vazbou na strukturu odběratelů.....	12
2.2	ORGANIZAČNÍ STRUKTURA A PERSONÁLNÍ OBSAZENÍ	14
2.2.1	Organizační schéma ÚÚR	14
2.2.2	Personální obsazení	14
2.2.3	Věková struktura zaměstnanců ÚÚR k 31. 12. 2017.....	16
2.2.4	Vývoj počtu zaměstnanců ÚÚR v letech 2007–2017	16
2.3	HOSPODAŘENÍ ORGANIZACE V ROCE 2017	17
2.3.1	Základní hospodářské ukazatele	17
2.3.2	Vyhodnocení čerpání rozpočtu výdajů	17
3	NAPLŇOVÁNÍ ZÁKONA Č. 134/2016 SB., O ZADÁVÁNÍ VEŘEJNÝCH ZAKÁZEK	20
4	KONTROLY PROVEDENÉ V ROCE 2017	21
4.1	Kontroly vnější	21
4.2	Vlastní prověrky.....	21

PŘÍLOHA Č. 1

Publikační činnost Ústavu územního rozvoje za rok 2017

PŘÍLOHA Č. 2

Výroční zpráva o poskytování informací podle zákona č. 106/1999 Sb., o svobodném přístupu k informacím za rok 2017

PŘÍLOHA Č. 3

Hodnocení odborných úkolů Ústavu územního rozvoje za rok 2017

PŘÍLOHA Č. 4

Návštěvnost vybraných webových stránek Ústavu územního rozvoje za rok 2017



1. ÚVOD

Ústav územního rozvoje (dále jen ÚÚR nebo ústav) byl zřízen ve smyslu zákona č. 576/1990 Sb., o pravidlech hospodaření s rozpočtovými prostředky České republiky a obcí v České republice (rozpočtová pravidla republiky) rozhodnutím ministra hospodářství České republiky č. 42/1994 ze dne 25. května 1994 č. j. 172 785/94-33 k 1. září 1994 jako **rozpočtová organizace**. Zřizovací listina byla novelizována rozhodnutím ministra pro místní rozvoj č. 4/1998 ze dne 27. února 1998 č. j. 1678/98-31.

S účinností od 1. ledna 2001 ve smyslu § 51 odst. 1 zákona č. 219/2000 Sb., o majetku České republiky a jejím vystupování v právních vztazích, ve znění pozdějších předpisů a vyhlášky č. 62/2001 Sb., o hospodaření organizačních složek státu a státních organizací s majetkem státu, se stal ÚÚR rozhodnutím ministra pro místní rozvoj č. 47/2001 ze dne 27. září 2001 č. j. 21370/2001-31 **organizační složkou státu**. Zřizovací listina byla novelizována rozhodnutím ministra pro místní rozvoj č. 5/2009 ze dne 21. ledna 2009 č. j. 608/2009-81 a rozhodnutím ministra pro místní rozvoj č. 44/2011 ze dne 28. února 2011 č. j. 6512/2011-81. Rozhodnutím ministryně pro místní rozvoj č. 46/2016 z 31. 3. 2016 o zrušení statutu Ústavu územního rozvoje a o změně zřizovací listiny Ústavu územního rozvoje byl zrušen Statut Ústavu územního rozvoje z 1. 1. 1995, ve znění pozdějších změn, schválen dodatek č. 1 ke zřizovací listině Ústavu územního rozvoje, vydané na základě rozhodnutí ministra hospodářství č. 42/1994 a vydáno úplné znění zřizovací listiny Ústavu územního rozvoje formou Opatření o změně zřizovací listiny organizační složky státu Ústavu územního rozvoje.

Statut Ústavu územního rozvoje (dále jen statut) byl vydán ve smyslu rozhodnutí ministra hospodářství České republiky č. 42/1994 ze dne 25. května 1994 č. j. 172 785/94-33; rozhodnutí č. 60/1997 ministra pro místní rozvoj ze dne 30. října 1997 č. j. 9852/97-31; rozhodnutí č. 4/1998 ze dne 27. února 1998 č. j. 1678/98-31; rozhodnutí č. 32/1999 ze dne 27. září 1999 č. j. 14607/1999-31; rozhodnutí č. 47/2001 ze dne 27. září 2001 č. j. 21370/2001-31; rozhodnutí č. 379/2006 ze dne 29. listopadu 2006 č. j. 43465/2006-81; rozhodnutí č. 6/2009 ze dne 21. ledna 2009 č. j. 1729/2009-81 a rozhodnutí č. 181/2011 ze dne 31. října 2011 č. j. 35282/2011-81. Statut Ústavu územního rozvoje byl zrušen rozhodnutím ministryně pro místní rozvoj č. 46/2016.

Předmět činnosti ústavu je zřizovací listinou vymezen následovně:

Účelem zřízení ÚÚR je poskytovat odborné zázemí a pomoc při výkonu vybraných kompetencí, které zřizovateli přísluší.

Předmět činnosti ÚÚR je podle požadavků zřizovatele zaměřen na tyto okruhy činnosti:

- zabezpečení úkolů uložených stavebním zákonem, zejména:
 - řešení koncepčních otázek teorie a praxe v oboru územního plánování, urbanismu a architektury,
 - provozování systému stavebně technické prevence, navrhování technických požadavků na stavby, jejich soustavná aktualizace a vyhodnocování příčin havárií staveb nebo účast při něm, pokud se svým rozsahem nebo opakovanými důsledky ve značné míře dotýkají veřejných zájmů,
 - evidence územně plánovací činnosti,
- zabezpečení úkolů uložených usnesením vlády, zejména:
 - zajištění plnění opatření stanovených pro zřizovatele a ÚÚR v Politice architektury a stavební kultury České republiky,
 - spolupráce na zajištění plnění úkolů stanovených pro zřizovatele v Politice územního rozvoje České republiky, včetně potřebných územně plánovacích podkladů,
 - spolupráce na zpracování podkladů pro analýzu stavu na úseku územního plánování a stavebního řádu,
- zabezpečení úkolů vyplývajících z mezinárodních závazků, zejména:
 - zajištění podkladů pro spolupráci v oblasti územního rozvoje států V4+2,
 - zajištění činnosti národního kontaktního místa operačního programu ESPON,

- metodická pomoc zejména k čerpání dotací na územní plánování z národního programu Podpora územně plánovacích činností obcí,
- konzultační a řešeršní činnost,
- studijní, dokumentační, publikační a vydavatelská činnost,
- tvorba informačních systémů,
- zpracovávání podkladů pro operativní činnost zřizovatele, včetně podpůrných činností,
- další úkoly podle rozhodnutí zřizovatele.

Činnosti ÚÚR jsou vykonávány zejména v oborech územní plánování, stavební řád, územní rozvoj a regionální politika.

ÚÚR zajišťuje pronájem bytových a nebytových prostor ve stavebním objektu číslo popisné 644, s kterým je ÚÚR příslušný hospodařit, včetně zajištění správy a údržby tohoto objektu.

Výkonem zřizovatelské funkce ÚÚR je od jeho zřízení roku 1994 pověřen Odbor územního plánování Ministerstva pro místní rozvoj ČR (dále jen MMR).

Činnost ústavu v roce 2017 probíhala v předmětech činnosti daných zřizovací listinou. Práce byly zajišťovány především vlastními zaměstnanci ústavu, dále pomocí kooperací formou smluv o dílo, objednávek, dohodami o provedení práce a dohodami o pracovní činnosti.

Zadávání, vedení a kontrola úkolů je prováděna věcně příslušným odborem Ministerstva pro místní rozvoj ČR, který úkol zadal, a Odborem územního plánování. Zaměření práce stejně jako rozsah a obsah jednotlivých úkolů je průběžně projednáván se zadavateli úkolů, zejména formou tzv. kontrolních dnů. Převzetí úkolu potvrzuje garant úkolu MMR vyplněním *Předávacího protokolu úkolu ÚÚR*, kde hodnotí splnění zadání, kvalitu výstupu a jeho další využitelnost.

V roce 2017 zadaly ústavu úkoly odbory: odbor územního plánování, odbor stavebního řádu, odbor regionální politiky, odbor evropské územní spolupráce.

Průřezové úkoly, které jsou určeny pro všechny věcně příslušné odbory MMR a širokou odbornou veřejnost, např. *Vedení knihovny, dokumentační činnost a Vydávání časopisu Urbanismus a územní rozvoj*, zadává a garantuje odbor územního plánování.



2. CHARAKTERISTIKA ÚSTAVU ÚZEMNÍHO ROZVOJE V ROCE 2017

2.1 NÁPLŇ PRÁCE

Činnost ústavu byla v roce 2017 rozdělena do 3 okruhů:

A	Stálá činnost
B	Tematické úkoly
C	–
D	Interní úkoly

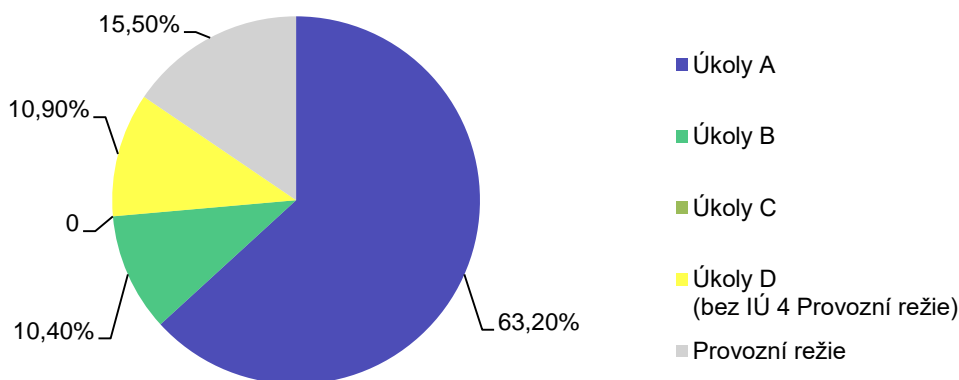
Plánovaná kapacita na jednoho zaměstnance v roce 2017 činila 1 800 hod. Při počtu 15 systemizovaných pracovních míst byla celková kapacita práce stanovena na 27 000 hod.

Z důvodu nemocnosti zaměstnanců příp. OČR byla skutečnost čerpání hodin nižší o 1 749 hod.

Rozdělení skutečné kapacity podle činností

	hodin	%
Skutečná kapacita za rok 2017	25 251	100,00
<i>Z toho odpracováno:</i>		
Na úkolech A	15 960	63,2 %
Na úkolech B	2 620	10,4 %
Na úkolech C	0	0
Na úkolech D* (bez IÚ 4 Provozní režie)	2 762	10,9 %
Provozní režie**	3 909	15,5 %

Čerpání hodin dle A, B, C, D a provoz



Poznámka:

* Do skupiny úkolů „D“ jsou zařazeny interní úkoly IÚ 1 – Správa informačních a komunikačních technologií, IÚ 2 – Aplikace GIS a IÚ 3 – Odborná režie, které se svým řešením podílí na odborných úkolech (odborných činnostech A, B, C) ÚÚR.

Do režie k odborným činnostem je započtena konzultační činnost zaměstnanců na úkolech, na kterých nejsou řešiteli, cca 10 pracovních dní každého z nově nastupujících zaměstnanců, kapacita věnovaná zpracování výroční zprávy, přípravě plánu činnosti ústavu na r. 2017 a 2018, kapacita na přípravu úkolů, které nebyly z různých důvodů v konečném řešení zařazeny do plánu práce ústavu, činnost ředitele a vedoucích oddělení věnovaná chodu organizační složky a část kapacity zaměstnankyň kanceláře ředitele.

** Do provozní režie jsou započteny práce vykázané na interním úkolu IÚ 4 vykonávané především zaměstnanci Kanceláře ředitele.

2.1.1 Seznam úkolů řešených ÚÚR v roce 2017

Popis jednotlivých úkolů je uveden v příloze č. 3.

Úkoly v období 1. 1. 2017 – 31. 12. 2017

A. STÁLÉ ČINNOSTI

A.1	Dokumentační, informační a vydavatelská činnost
A.1.1/ÚP	Vedení knihovny, dokumentační činnost
A.1.2/ÚP	Vydávání časopisu Urbanismus a územní rozvoj
A.1.3/ÚP	Limity využití území – průběžná aktualizace internetové prezentace
A.1.4/ÚP	Dotčené orgány
A.1.5/ÚP	Slovník územního rozvoje
A.1.6/ÚP	I. Konzultační středisko ke stavebnímu právu, II. Poradenská činnost pro veřejnou správu, III. Koordinace a finalizace metodik na úseku územního plánování
A.1.8/ÚP	Politika územního rozvoje ČR a potřebné územně plánovací podklady
A.1.9/ÚP	Principy a pravidla územního plánování
A.2	Operativní úkoly
A.2.3/ÚP	21. celostátní konferenci o územním plánování a stavebním řádu
A.3	Zahraniční spolupráce – participace ÚÚR na mezinárodních aktivitách
A.3.1/ÚP	Činnost Národního kontaktního místa ESPON
A.3.2/ÚP	Společná strategie územního rozvoje států V4+2
A.4	Monitorování, zpracování dat, www informace
A.4.1/ÚP	Evidence územně plánovací činnosti
A.4.2/ÚP	Portál územního plánování
A.4.5/RP	Monitoring průměrných cen budované dopravní a technické infrastruktury
A.4.10/ÚP	Dotazníkové šetření a podklady pro Analýzu stavu na úseku územního plánování a stavebního řádu – úřady územního plánování, obecné SÚ a speciální SÚ
A.4.13/SŘ	Systém stavebně technické prevence

B. TEMATICKÉ ÚKOLY

B.2/ÚP	Politika architektury a stavební kultury ČR
B.5/ÚP	Metodická pomoc k čerpání dotací z národního programu „Podpora územně plánovacích činností obcí“

D. INTERNÍ ÚKOLY

IÚ 1	Správa informačních a komunikačních technologií
IÚ 2	Správa GIS
IÚ 3	Odborná režie
IÚ 4	Provozní režie



2.1.2 Provozní a mzdové náklady na jednotlivé úkoly v roce 2017

A. STÁLÉ ČINNOSTI

Úkol č.	Zaměstnanci ÚÚR (hodiny)	Provozní náklady v Kč ¹	Mzdové náklady v Kč ²	CELKEM v Kč
A.1	Dokumentační, informační a vydavatelská činnost			
A.1.1/ÚP	517	119 427	142 175	261 602
A.1.2/ÚP	3 197	738 507	879 175	1 617 682
A.1.3/ÚP	733	169 323	201 575	370 898
A.1.4/ÚP	546	126 126	150 150	276 276
A.1.6/ÚP	1 245	287 595	342 375	629 970
A.1.8/ÚP	3 696	853 776	1 016 400	1 870 176
A.1.9/ÚP	1 140	263 340	313 500	576 840
A.2	Operativní úkoly			
A.2.3/ÚP	349	80 619	95 975	176 594
A.3	Zahraniční spolupráce, participace ÚÚR na mezinárodních aktivitách			
A.3.1/RP	400	92 400	110 000	202 400
A.3.2/ÚP	120	27 720	33 000	60 720
A.4	Monitorování, zpracování dat, www informace			
A.4.1/ÚP	1 321	305 151	363 275	668 426
A.4.2/ÚP	589	136 059	161 975	298 034
A.4.5/RP	472	109 032	129 800	238 832
A.4.10/ÚP	484	111 804	133 100	244 904
A.4.13/SŘ	1 151	265 881	316 525	582 406

B. TEMATICKÉ ÚKOLY

Úkol č.	Zaměstnanci ÚÚR (hodiny)	Provozní náklady v Kč ¹	Mzdové náklady v Kč ²	CELKEM v Kč
B.2/ÚP	2 581	596 211	709 775	1 305 986
B.5/ÚP	39	9 009	10 725	19 734

D. INTERNÍ ÚKOLY

Úkol č.	Zaměstnanci ÚÚR (hodiny)	Provozní náklady v Kč ¹	Mzdové náklady v Kč ²	CELKEM v Kč
IÚ 1	191	44 121	52 525	96 646
IÚ 2	27	6 237	7 425	13 662
IÚ 3	2 544	587 664	699 600	1 287 264
IÚ 4	3 909	902 979	1 074 975	1 977 954

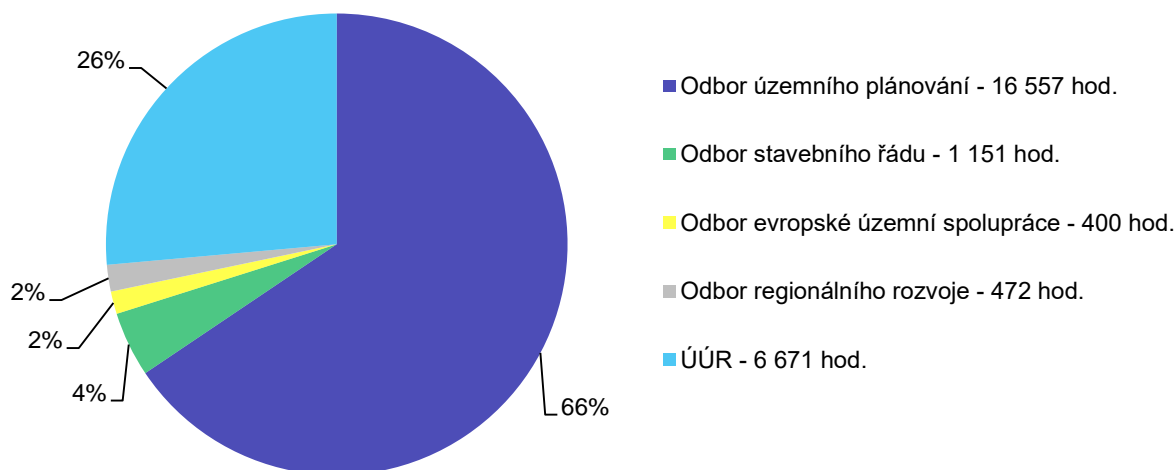
¹ Provozní hodina činí 231,- Kč přímé věcné náklady za rok 2017 na jednoho zaměstnance (t. j. náklady na provoz celkem /minus/ FKSP /minus/ kooperace /poděleno/ fondem pracovní doby na 1 zaměstnance v hodinách na rok 2017 (hod.) /poděleno/ počtem zaměstnanců

² Mzdová hodina činí 275,- Kč mzdové náklady (vč. povinného pojištění) za rok 2017 na jednoho zaměstnance (t. j. celkové mzdové náklady vč. povinného pojištění /minus/ OOV na rok 2017 /poděleno/ na 1 zaměstnance fondem pracovní doby v hodinách na rok 2017 (hod.) /poděleno/ počtem zaměstnanců)

2.1.3 Struktura odběratelů

Hlavním a nejdůležitějším odběratelem úkolů řešených ústavem je zřizovatel, tj. Ministerstvo pro místní rozvoj ČR. Zejména prostřednictvím publikací a časopisu se ale okruh odběratelů rozšiřuje o orgány státní správy a samosprávy a odbornou veřejnost (jiná ministerstva a jejich podřízené organizace, krajské úřady, úřady územního plánování, stavební úřady, projektanti, vysoké školy, studenti, knihovny a další).

Čerpání hodin dle odborů MMR a ÚÚR v roce 2017
celková kapacita hodin 25 251 hod.



V roce 2017 pokračovala spolupráce s vysokými školami, a to zejména s Fakultou architektury VUT v Brně, s Fakultou architektury ČVUT v Praze, Přírodovědeckou fakultou MU v Brně a dalšími.

Prostřednictvím www stránek ústavu (www.uur.cz) jsou výsledky činnosti ústavu prezentovány na internetu.



2.1.4 Přehled nejdůležitějších činností a úkolů s vazbou na strukturu odběratelů

Prostřednictvím ÚÚR zajišťuje Odbor územního plánování MMR v souladu se stavebním zákonem metodickou podporu uplatňování soudobých poznatků územního plánování a poznatků stavebně technických, jakož i veřejných zájmů ve výstavbě a stavebnictví, zejména v ochraně životů a zdraví, v péči o životní prostředí a v ochraně kulturního, archeologického a přírodního dědictví. ÚÚR splňuje výše uvedený úkol mimo jiné vydáváním publikací a časopisu *Urbanismus a územní rozvoj*. Časopis s pravidelnými přílohami vychází 6x ročně. Odběratelům časopisu byly v roce 2017 dále poskytnuty tyto mimořádné přílohy: *Přestavba a regenerace sídel a krajiny k č. 1/2017*, *Rozvoj cestovního ruchu a územní plánování k č. 3/2017*, *Evropská charta participativní demokracie v územně plánovacích procesech a Zákon č. 225/2017 Sb., kterým se mění zákon č. 183/2006 Sb., o územním plánování a stavebním řádu (stavební zákon), ve znění pozdějších předpisů, a další související předpisy – Platné pracovní znění stavebního zákona s vyznačením změn k č.4/2017 a Časopis Urbanismus a územní rozvoj – REJSTŘÍK 2017.*

Odborné veřejnosti je určena veřejně přístupná odborná knihovna, poskytující knihovnické a informační služby. Její knihovní fond je dostupný klasickým způsobem a informace o něm i přes internet prostřednictvím on-line databáze.

Nejdůležitější publikace/příručky, určené pořizovatelům a projektantům územně plánovací dokumentace a územně plánovacích podkladů, jsou pravidelně aktualizovány na webových stránkách ÚÚR, např. *Limity využití území, Dotčené orgány, Principy a pravidla územního plánování* aj.

Portál spravovaný ÚÚR, tj. *Portál územního plánování* napomáhá odborné i laické veřejnosti plnohodnotně se seznámit se všemi zásadními požadavky vyplývajícími z územního plánování. Portál územního plánování je otevřeným, průběžně aktualizovaným systémem odkazů (rozcestníkem) na relevantní informace v oboru územního plánování a územního rozvoje, vyplývajících jak z činností ÚÚR, tak externích zdrojů.

ÚÚR pokračoval v provozování systému metodické pomoci veřejné správě a odborné veřejnosti na úseku územního plánování, který je představovaný internetovou publikací *Principy a pravidla územního plánování*. Jedná se o průběžně aktualizované informace o stavu a trendech vývoje a principech řešení v územním plánování a jediné přehledné shrnutí a výklad poznatků současného urbanismu a územního plánování, mj. jako podpora popularizaci témat Politiky architektury a stavební kultury České republiky. Internetová aplikace *Slovník územního rozvoje* je průběžně doplňovaný a aktualizovaný katalog termínů a pojmů územního rozvoje a souvisejících oborů a jejich definic, včetně uvedení zdrojů těchto definic. Je zadáván na základě působnosti ministerstva vyplývající z § 11 odst. 2 stavebního zákona na úseku územního rozvoje v systému metodické podpory a pomoci zejména veřejné správě a odborné, ale i laické veřejnosti. Jeho cílem je soustředit a sjednotit výklad nejčastěji používaných pojmů v územně plánovací dokumentaci v zájmu jejich srozumitelnosti a jednoznačnosti.

Úkol Politika architektury vyplývá z usnesení vlády České republiky č. 22 ze dne 14. ledna 2015, kterým byl schválen dokument *Politika architektury a stavební kultury České republiky*. Cílem tohoto strategického dokumentu s celostátní působností je podporovat rozvoj architektury a stavební kultury. Garantem, koordinátorem a současně zpracovatelem dokumentu bylo Ministerstvo pro místní rozvoj ČR v úzké spolupráci s ÚÚR. V rámci úkolu ÚÚR spolupracoval v roce 2017 s ministerstvem na vybraných opatřeních definovaných v dokumentu. Úkol poskytl výstupy určené přímo odborné i laické veřejnosti. Výstupy jsou systematicky zveřejňovány v členění podle implementační části dokumentu na internetových stránkách ÚÚR. O užitečnosti výstupů svědčí ohlasy na již zveřejněné publikace.

V souladu se stavebním zákonem byl ÚÚR zřizovatelem pověřen vedením *Evidence územně plánovací činnosti*, jejímž předmětem jsou data o územně plánovací dokumentaci a územních studiích včetně průběhu jejich pořizování, dále pak zastavitelných plochách a účelu jejich využití.

Také v roce 2017 byl zařazen úkol *Monitoring průměrných cen budované dopravní a technické infrastruktury*. Zpracované údaje byly zveřejněny na webových stránkách ÚÚR v srpnu 2017. Cílem úkolu je poskytnout managementu obcí orientační informace o cenách budované infrastruktury s cílem usnadnit rozhodovací činnost při investiční činnosti v obcích, ale také např. při posuzování reálnosti vymezení nových zastavitelných ploch.

S ohledem na měřítko se řešeným úkolům vymyká další monitorovací úloha *Systém stavebně technické prevence*. Sledovanou jednotkou je v tomto případě *stavba a její konstrukce*, zatímco předmětem řešení ostatních úkolů je území, požadavky na jeho využití a možnosti jeho využití. V rámci úkolu je provozována a dále vyvíjena webová aplikace iSSTP (on-line systém stavebně technické prevence), která obsahuje získaná data o událostech (vady, poruchy a havárie staveb). V prvním čtvrtletí roku 2017 ÚÚR vybral ÚÚR postupem pro výběr veřejné zakázky malého rozsahu dodavatele na správu a programovou údržbu stávajícího softwaru jednak aplikace SSTP a zároveň aplikace Evidence územně plánovací činnosti.

ÚÚR se podílí na některých zahraničních aktivitách.

Odborem evropské územní spolupráce je ÚÚR pověřen výkonem činnosti *Národního kontaktního místa programu ESPON v ČR (European Spatial Planning Observation Network – Evropská monitorovací síť pro územní rozvoj a soudržnost)*.

V červnu 2017 byly zbývající dokumenty agendy INKA odvezeny do archivu MMR, Na Příkopě 3, v Praze. Předání proběhlo na základě připravených a předjednaných předávacích protokolů.

Výsledky činnosti ústavu jsou prezentovány na internetu prostřednictvím webových stránek ústavu (www.uur.cz).

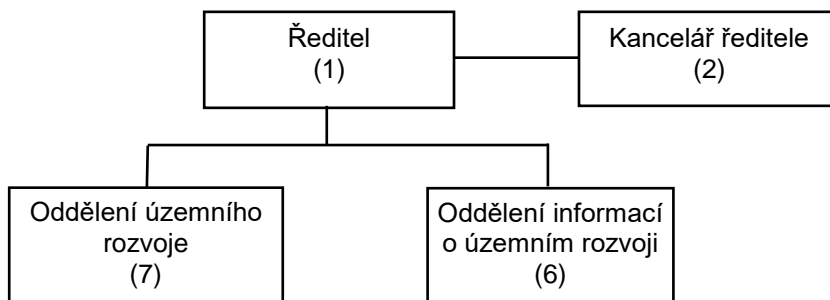


2.2 ORGANIZAČNÍ STRUKTURA A PERSONÁLNÍ OBSAZENÍ

Pro rok 2017 bylo rozpisem rozpočtu ÚÚR stanoveno 15 systemizovaných pracovních míst.

2.2.1 Organizační schéma ÚÚR

Organizační schéma k 31. 12. 2017



Počet zaměstnanců k 31. 12. 2017 činil 16 osob.

Z důvodu dlouhodobé pracovní neschopnosti byl zajištěn zástup na hlavní pracovní poměr na dobu určitou a to po dobu nemoci zaměstnankyně.

2.2.2 Personální obsazení

Od 1. 1. 2017 od 31. 12. 2017 řídila ÚÚR Ing. Zdeňka Kučerová, pověřená řízením Ústavu územního rozvoje (pověření ministryně pro místní rozvoj z 5. června 2015).

Zástupkyní ředitelky a vedoucí oddělení informací o územním rozvoji byla Ing. Ludmila Rohrerová.

Vedoucí oddělení územního rozvoje byla Ing. arch Naděžda Rozmanová.

SEZNAM ZAMĚSTNANCŮ ÚÚR K 31. 12. 2017

ŘEDITEL/ POVĚŘENÁ ŘÍZENÍM:

- Ing. Zdeňka KUČEROVÁ
specializace: územní plánování se zaměřením na technickou infrastrukturu, výrobu, těžbu, odpadové hospodářství, brownfields, metodiky k územně analytickým podkladům, politika územního rozvoje

KANCELÁŘ ŘEDITELE:

- Ing. Hana MINÁŘOVÁ – 1. 1. – 31. 3. 2017 – administrativní a spisový pracovník, asistentka, personalista
- *specializace: koordinace sekretářských, administrativně technických a jiných provozně technických prací a správa a evidence agend kanceláře ředitele, komplexní zajišťování spisové služby a předarchivní péče o dokumenty, vedení personální agendy ÚÚR*
- Silvie JURÁNKOVÁ – 1. 4. – 31. 12. 2017 (návrat po RD) – administrativní a spisový pracovník, asistentka, personalista
specializace: koordinace sekretářských, administrativně technických a jiných provozně technických prací a správa a evidence agend kanceláře ředitele, komplexní zajišťování spisové služby a předarchivní péče o dokumenty, vedení personální agendy ÚÚR
- Zdeňka PEŤOVÁ – 1. 1. – 30. 6. 2017 (odchod do starobního důchodu) – hlavní účetní, správce rozpočtu, pokladní
- Hana MAZUCHOVÁ – 1. 7. – 31. 12. 2017 – hlavní účetní, správce rozpočtu, pokladní

ODDĚLENÍ ÚZEMNÍHO ROZVOJE

- **Ing. arch. Naděžda ROZMANOVÁ** – **vedoucí oddělení**
– referent společné státní správy a samosprávy
specializace: územní plánování; zpracování podkladů k internetovým publikacím a k celostátním politikám a koncepcím – Politika architektury a stavební kultury ČR; principy a pravidla územního plánování; obnova a rozvoj sídel vč. jejich architektonických hodnot
- **Ing. Dana CHLUPOVÁ** – referent společné státní správy a samosprávy
specializace: územní plánování; systém stavebně technické prevence; metodické pomůcky s celostátní působností se zaměřením na systém stavebně technické prevence; zpracování podkladů k internetovým publikacím
Pozn.: dlouhodobá pracovní neschopnost – zástup Ing. Pleskačová HPP doba určitá.
- **Ing. arch. Milada CHROBOCZKOVÁ** – referent společné státní správy a samosprávy
specializace: územní plánování; konzultační a poradenská činnost, zpracování podkladů k internetovým publikacím a k celostátním politikám a koncepcím – Politika architektury a stavební kultury ČR; politika územního rozvoje; dotčené orgány
- **RNDr. Vladimíra LABOUNKOVÁ** – referent společné státní správy a samosprávy
specializace: územní plánování; zpracování podkladů k internetovým publikacím; regionální politika, trh práce, demografie, osídlení; strategické dokumenty regionálního plánování; politika územního rozvoje; pojmy územního rozvoje
- **Ing. Dana PLESKAČOVÁ** – referent společné státní správy a samosprávy
specializace: územní plánování; systém stavebně technické prevence; metodické pomůcky s celostátní působností se zaměřením na systém stavebně technické prevence; zpracování podkladů k internetovým publikacím
Pozn.: HPP na dobu určitou – zástup za dlouhodobou pracovní neschopnost Ing. Chlupové.
- **Ing. arch. Zuzana POKORNÁ** – referent společné státní správy a samosprávy
specializace: územní plánování; zpracování podkladů k internetovým publikacím a k celostátním politikám a koncepcím – Politika architektury a stavební kultury ČR; politika územního rozvoje; principy a pravidla územního plánování; obnova a rozvoj sídel vč. jejich architektonických hodnot
- **Ing. arch. Hana ŠIMKOVÁ, Ph.D.** – referent společné státní správy a samosprávy
– *zástupce vedoucí oddělení*
specializace: územní plánování – kulturní hodnoty území, památková ochrana vč. vazeb na cestovní ruch; bydlení; koncepce a tvorba informačních systémů na úseku územního plánování; prezentace, GIS (ArcMap), CAD (Microstation), publikace výsledků činnosti ÚÚR včetně www



ODDĚLENÍ INFORMACÍ O ÚZEMNÍM ROZVOJI:

- Ing. Ludmila ROHREROVÁ – vedoucí oddělení
– referent společné státní správy a samosprávy
– zástupce ředitele/pověřené řízením
specializace: regionální politika vč. mezinárodní spolupráce; územní plánování – limity využití území, vedení knihovny; dokumentační činnost
- Ing. Michal ARTIM – projektant informačních a komunikačních systémů
specializace: koncepce informačních systémů a aplikací pro podporu řešení odborných úkolů a jejich prezentaci; metodické, analytické, normotvorné a projekční práce, testování; evidence územně plánovací činnosti; analýza stavebních úřadů
- Bc. Tamara BLATOVÁ, DiS. – technický redaktor
specializace: redaktor časopisu Urbanismus a územní rozvoj, distribuce publikací
- Ing. arch. Lubor FRIDRICH – redaktor – novinář,
– referent společné státní správy a samosprávy
specializace: šéfredaktor časopisu Urbanismus a územní rozvoj, mezinárodní spolupráce (ESPON)
- Ing. František NANTL – referent společné státní správy a samosprávy
– zástupce vedoucí oddělení
specializace: územní plánování se zaměřením na dopravní infrastrukturu, politika územního rozvoje; GIS a DTP systémy; technická podpora uživatelů ICT
- Ing. arch. Jaroslav TUŠER, CSc. – referent společné státní správy a samosprávy
specializace: územní plánování – ÚAP, ÚPD, politika územního rozvoje; poradenská činnost pro veřejnou správu; udržitelný rozvoj; evidence územně plánovací činnosti; analýza stavebních úřadů; GIS a CAD

2.2.3 Věková struktura zaměstnanců ÚÚR k 31. 12. 2017

Věk (let)	Do 30	31–35	36–40	41–45	46–50	51–55	56–60	61–65	66–70
Počet zaměstnanců	1	0	1	2	1	0	7	3	0

Pozn.: Průměrný věk zaměstnanců ÚÚR činí 53,19 roků.

2.2.4 Vývoj počtu zaměstnanců ÚÚR v letech 2007 – 2017

Rok	2007	2008	2009	2010	2011	2012	2013	2014	2015	2016	2017
Počet zaměstnanců	45	42	44 ^{*1}	43	39	39	32 ^{*2}	30	30	15 ^{*3}	15

*1) činnost ÚÚR se rozšířila v roce 2009 o obor „Výstavba“ – byli přijati 2 noví zaměstnanci

*2) systemizace pracovních míst v ÚÚR na základě RM č. 24/2013 a RM č. 41/2013

*3) systemizace pracovních míst v ÚÚR k 31. 3. 2016 na základě RM č. 148/2016

2.3 HOSPODAŘENÍ ORGANIZACE V ROCE 2017

2.3.1 Základní hospodářské ukazatele

Období: 2017

KAPITOLA: 317

v tis. Kč

Ukazatel	Rozpočet 2017		Skutečnost 2017	% plnění 3:2
	schválený	po změnách		
	1	2	3	4
Běžné výdaje celkem	14 104,08	25 486,29	20 391,27	80,01
v tom: - neinvestiční nákupy a související výdaje celkem (bez FKSP)	13 995,93	25 359,77	20 264,78	79,91
z toho: - platy zaměstnanců a ostatní platby	5 667,82	6 746,59	6 713,26	99,51
v tom: - limit prostředků na platy	5 407,50	6 325,94	6 324,54	99,98
- ost. platby za proved. práci	260,32	420,65	388,72	92,41
- odstupné	-	-	-	-
- povinné pojistné	589,91	2 293,84	2 261,01	98,57
- ostatní nákupy a výdaje	7 846,35	16 445,86	11 417,00	69,42
v tom: - příděl FKSP	108,15	126,52	126,49	99,98
- náhrady mezd v době nemoci	22,50	52,5	42,79	81,50
Kapitálové výdaje celkem:	-	0	-	-
v tom: - systémové dotace	0,05	0	-	-
Limit počtu zaměstnanců	15	15	15	100,00
Příjmy celkem	-	-	2 691,75	

Nejvyšší podíl na čerpání běžných výdajů ÚÚR představuje seskupení pol. 5169 - úkol č. 11/87 Politika územního rozvoje, dokumentační a vydavatelská činnost, operativní činnost – 7 720 tis. Kč + NNV 612 tis., tj. celkem 8 332 tis. Kč – což činí 41 % z celkového čerpání rozpočtu neinvestičních výdajů pro r. 2017. Do této položky čerpání se promítly úhrady odborných činností externistům, na které nemá ÚÚR potřebnou kapacitu z řad vlastních zaměstnanců a vydavatelská činnost tj. celkem 4 783 tis. Kč, správa ICT představuje částku 1 886 tis. Kč, správa budovy + provozní režie představuje částku 1 663 tis. Kč. Platby za energie činily 440 tis. Kč, opravy a údržba budovy a strojů 465 tis. Kč, služby telekomunikací a radiokomunikací 764 tis. Kč.

2.3.2 Vyhodnocení čerpání rozpočtu výdajů

2.3.2.1 Kapitálové výdaje

V roce 2017 nebyly přiděleny prostředky kapitálových výdajů.

Položka		Schválený rozpočet	Konečný rozpočet	Čerpání
6111	Programové vybavení	0	0	0
6125	Výpočetní technika	0	0	0
CELKEM		0	0	0



2.3.2.2 Běžné výdaje 2017

v tis. Kč

Seskupení položek		Schválený rozpočet	Rozpočet po změnách	Čerpání
501	Platy zaměstnanců	5 407,5	6 325,94	6 324,54
502	OOV	260,32	420,65	388,72
502	Odstupné	0	0	0
503	Povinné pojištění	589,91	2 293,84	2 261,01
50	Celkem	6 257,73	9 040,44	8 974,26
513	Nákup materiálu	711,00	896,76	834,18
514	Finanční výdaje	0,90	0,90	0
515	Nákup vody, energie + PHM	621,90	621,9	460,08
516	Nákup služeb	5 575,50	13 626,63	9 216,19
517	Ostatní nákupy	796,50	1 110,74	732,12
519	Poskytnuté náhrady – soudní	0	0	0
51	Celkem	7 705,80	16 256,93	11 242,56
534	Příděl FKSP	108,15	126,52	126,49
536	Kolky	0,90	0,90	0,00
536	Poplatky	9,00	9,00	5,17
53	Celkem	118,05	136,42	131,66
542	Náhrady mezd v době nemoci	22,50	52,50	42,79
54	Celkem	22,50	52,50	42,79
5	Běžné výdaje CELKEM	14 104,08	25 486,29	20 391,27
	z toho:			
	seskupení 51 + 53 + 54	7 846,35	16 445,85	11 417,01
	seskupení 51 + 53 + 54 – FKSP	7 738,20	16 319,33	11 290,52

2.3.2.3 Čerpání mzdových prostředků

Čerpání mzdových prostředků k 31. 12. 2017. Pro rok 2017 byl rozpisem rozpočtu stanoven počet zaměstnanců ÚÚR na 15 osob.

Ukazatel	Jednotka	Rozpočet schválený	Konečný rozpočet	Skutečnost
Průměrný přepočtený počet zaměstnanců	os.	15	15	15
Přepočtený stav k 31. 12. 2017	os.			15,58
Platy zaměstnanců a ostatní platby z toho:	tis. Kč	5 667,82	6 746,59	6 713,26
Platy zaměstnanců	tis. Kč	5 407,50	6 325,94	6 324,54
Ostatní platby	tis. Kč	260,32	420,65	388,72
Odstupné	tis. Kč	-	-	-
Průměrný plat	Kč			35 136

2.3.2.4 Tvorba příjmů

Položka		tis. Kč
2111	Příjmy z vlastní činnosti (prodej časopisu a publikací), konference	487,69
2132	Příjmy z pronájmu (byty a obchody)	2 202,36
2329	Ostatní nedaňové příjmy (nahodilé příjmy a vratky z přechozích období)	1,70
Celkem		2 691,75

2.3.2.5 Tvorba fondů

Organizace vytváří pouze „Fond kulturních a sociálních potřeb“ ve smyslu vyhlášky č. 114/2002 Sb. v platném znění.

Položka	Kč
Počáteční zůstatek k 1. 1. 2017	42 137,83
Základní přiděl	126 491,00
Celkem příjmy	168 628,83
Závodní stravování	65 950,00
Příspěvek na rekreace	13 330,00
Peněžní dary	19 000,00
Celkem výdaje	98 280,00
Zůstatek FKSP k 31. 12. 2017	70 348,83

Čerpání fondu je v souladu s Pravidly čerpání fondu kulturních a sociálních potřeb ÚÚR pro rok 2017.

Čerpání fondu sleduje a vyhodnocuje komise FKSP, která se skládá z vedení ÚÚR, vedoucích oddělení, hlavní účetní a personalisty ÚÚR.



3. NAPLŇOVÁNÍ ZÁKONA Č. 134/2016 SB., O ZADÁVÁNÍ VEŘEJNÝCH ZAKÁZEK

V roce 2017 jsou v souvislosti s navrženým Plánem činnosti předpokládány tyto veřejné zakázky malého rozsahu:

- na výběr dodavatele na poskytování konzultací, rešeršní činnost, dokumentační činnost
- na tisk a distribuci časopisu Urbanismus a územní rozvoj včetně stálých příloh – ročník 2017,
- na programovou údržbu systému evidence územně plánovací činnosti a systému stavebně technické prevence,
- na zajištění konání celostátní konference MMR o územním plánování a stavebním řádu – cateringové služby.

V rámci centralizovaného zadávání veřejných zakázek zadávalo MMR veřejné zakázky na:

- nábytek (datum uzavření smlouvy: 13. 3. 2017),
- výpočetní technika – 15 ks PC vč. příslušenství (datum uzavření smlouvy: 20. 6. 2017).

4. KONTROLY PROVEDENÉ V ROCE 2017

4.1 KONTROLY VNĚJŠÍ

1. V ÚÚR proběhl ve dnech 12. – 13. června 2017 metodický dohled, který provedl odbor účetnictví a finančních služeb. Metodický dohled byl zaměřen na vedení účetnictví v roce 2016 a na roční účetní závěrku za rok 2016 s cílem ověřit soulad účetnictví s právními předpisy, ověřit provedení inventarizace majetku a závazků a spolehlivost finančního výkaznictví. Nebyla zjištěna žádná negativní zjištění ani nedostatky.
2. Dne 16. 8. 2017 byla provedena kontrola Všeobecné zdravotní pojišťovny zaměřená na platby pojistného na veřejné zdravotní pojištění a dodržování ostatních povinností plátce pojistného. Nebyly zjištěny splatné závazky vůči VZP ČR ani jiné evidenční nedostatky.
3. Dne 24. 11. 2017 bylo oznámeno zahájení veřejnosprávní kontroly na místě dle § 5 odst. 2 písm. b) zákona č. 255/2012 Sb. o kontrole (kontrolní řád) ve znění pozdějších předpisů, ze strany OIA MMR. Předmětem veřejnosprávní kontroly bylo ověření úrovně zavedení vnitřního kontrolního systému s ohledem na § 29 odst. 5 zákona č. 320/2001 Sb., o finanční kontrole ve veřejné správě a o změně některých zákonů v Ústavu územního rozvoje. Požadované podklady byly zaslány dne 1. 12. 2017, další byly připraveny k šetření na místě, které se konalo ve dnech 11. a 12. 12. 2017. Dne 9. 1. 2018 se uskutečnilo na ÚÚR jednání k návrhu závěrečného protokolu z kontroly za účasti zástupců OIA MMR a ÚÚR. Dne 7. 2. 2018 byl zaslán závěrečný protokol z veřejnosprávní kontroly na místě. Kontrola vyslovila závěr, že vnitřní kontrolní systém ÚÚR je nastavený a organizace adekvátně reagovala na zjištění mimořádné skutečnosti, avšak tento systém v některých oblastech vykazuje určitá rizika (např. v oblasti zastupitelnosti výkonných činností, v oblasti řízení rizik a v oblasti souladu interních předpisů). Vzhledem k rozsahu činnosti a velikosti organizační složky státu Ústavu územního rozvoje není v současné době nutné zavádět službu interního auditu. Je však nezbytné provádět pravidelnou a důslednou veřejnosprávní kontrolu hospodaření ze strany MMR.

4.2 VLASTNÍ PROVĚRKY

1. V rámci vlastního kontrolního systému byly prováděny kontroly pokladny, čerpání rozpočtu výdajů, tvorba příjmů a čerpání rozpočtu mzdových prostředků. Přehledy o tomto čerpání byly pravidelně měsíčně zasílány na vědomí odboru rozpočtu MMR.
2. V souvislosti se změnou zaměstnance na postu hlavní účetní v průběhu roku a v rámci vnitřního kontrolního systému byla provedena kontrola hospodaření se finančními prostředky ÚÚR. V říjnu 2017 bylo zjištěno novou paní účetní, že z účtu ÚÚR byly posílány neoprávněně finanční prostředky a to na účet bývalé účetní. Po základním šetření dostupných účetních dokladů bylo dne 10. 11. 2017 podáno trestní oznámení na Policii ČR a tímto předána událost k podrobnému vyšetření zjištěné zpronevěry. Šetření Policie ČR do dnešního dne ještě není uzavřeno, takže konečná výše škody není známa. Zároveň jsme o této mimořádné skutečnosti informovali zřizovatele. Dne 31. 10. 2018 byla na poradě kanceláře ředitele nastavena nápravná opatření pro předcházení obdobné situace ze strany ÚÚR a do konce roku 2017 byla opatření zrealizována.



PUBLIKAČNÍ ČINNOST ÚSTAVU ÚZEMNÍHO ROZVOJE ZA ROK 2017

PŘÍLOHA Č. 1

k Výroční zprávě ÚÚR za rok 2017

2017

Metodické příručky a publikační materiály

Charakter a struktura zástavby venkovských sídel v územních plánech

Ministerstvo pro místní rozvoj ČR, Ústav územního rozvoje
Naděžda Rozmanová, Zuzana Pokorná

Brno, říjen 2017

Publikace se zabývá urbanistickou strukturou venkovských sídel. Snaží se poskytnout nejzákladnější orientaci, potřebnou v územním plánování k nazírání na hodnoty sídla. Představuje základní hlediska, podle nichž by měla být posuzována urbanistická struktura sídla v územním plánu, a předkládá doporučení.

ISBN 978-80-7538-153-8 Ministerstvo pro místní rozvoj ČR
ISBN 978-80-87318-62-1 Ústav územního rozvoje

Tištěná publikace – neprodejná.

Internetová publikace.

Dostupnost výstupu:

<http://www.uur.cz/images/5-publikacni-cinnost-a-knihovna/metodicke-prirucky-a-publikacni-materialy/2017/publikace-charakter-a-struktura-venkovskych-sidel-10-2017.pdf>



Průměrné ceny dopravní a technické infrastruktury obcí Aktualizace 2017

Ministerstvo pro místní rozvoj ČR, Ústav územního rozvoje

Hana Šimková

Brno, srpen 2017

Cílem publikace je usnadnění orientace v oblasti financování infrastruktury včetně veřejné zeleně a souvisejícího zabezpečení finančních prostředků pro nové investice. Publikace je určena především orgánům venkovských obcí, starostům, místním zastupitelům či projektantům. Může napomoci při realizaci obecní infrastruktury, tvorbě projektu či jako studijní pomůcka a bude užitečným zdrojem dat pro tuto činnost.

ISBN 978-80-7538-147-7 Ministerstvo pro místní rozvoj ČR
ISBN 978-80-87318-60-7 Ústav územního rozvoje

Tištěná publikace – neprodejná.

Internetová publikace.

Dostupnost výstupu:

<http://www.uur.cz/images/5-publikacni-cinnost-a-knihovna/metodicke-prirucky-a-publikacni-materialy/2017/ceny-ti-2017-celek.pdf>





Evropská charta participativní demokracie v územně plánovacích procesech

ECTP-CEU – Evropská rada urbanistů 2016, Ústav územního rozvoje 2017

Brno, srpen 2017

Evropská charta participativní demokracie v územně plánovacích procesech. Schválena v Dublinu 17. října 2015. Zásadně důležité je zapojení jednotlivců a komunit do definování jejich životního prostoru. Charta evropského plánování podtrhuje význam implementace skutečné participativní demokracie.

ISBN 978-80-87318-59-1 Ústav územního rozvoje

Neprodejná publikace.

Dostupnost výstupu:

<http://www.uur.cz/images/5-publikacni-cinnost-a-knihovna/metodicke-prirucky-a-publikacni-materialy/2017/charta-2017-04.pdf>



Analýza odpovědí dotazníku Veřejná prostranství v územně plánovací činnosti

Ministerstvo pro místní rozvoj ČR, Ústav územního rozvoje

Kolektiv autorů

Brno, březen 2017

Materiál navazuje na "Vyhodnocení dotazníku Veřejná prostranství v územně plánovací činnosti".

Analýza odpovědí přispěje k efektivitě metodického pokynu, k zaměření se na nejpotřebnější stránky řešení problematiky veřejných prostranství při územně plánovací činnosti.

ISBN 978-80-7538-126-2 Ministerstvo pro místní rozvoj ČR

ISBN 978-80-87318-57-7 Ústav územního rozvoje

Internetová publikace.

Dostupnost výstupu:

<http://www.uur.cz/images/5-publikacni-cinnost-a-knihovna/metodicke-prirucky-a-publikacni-materialy/2017/PA-analyza-odpovedi-vyhodnoceni-23032017.pdf>



Vyhodnocení dotazníku Veřejná prostranství v územně plánovací činnosti

Ministerstvo pro místní rozvoj ČR, Ústav územního rozvoje

Kolektiv autorů

Brno, leden 2017

Předložený materiál vznikl ve spolupráci Ministerstva pro místní rozvoj a Ústavu územního rozvoje s vybranými obcemi s rozšířenou působností a projektanty jako podklad pro metodický pokyn týkající se identifikace hodnot, využití, funkčnosti a dostupnosti veřejných prostranství v územně analytických podkladech a v územních plánech.

Analýza odpovědí přispěje k efektivitě metodického pokynu, k zaměření se na nejpotřebnější stránky řešení problematiky veřejných prostranství při územně plánovací činnosti.

ISBN 978-80-7538-123-1 Ministerstvo pro místní rozvoj ČR

ISBN 978-80-87318-55-3 Ústav územního rozvoje



Internetová publikace.

Dostupnost výstupu:

<http://www.uur.cz/images/5-publikacni-cinnost-a-knihovna/metodicke-prirucky-a-publikacni-materialy/2017/PA-publikace-vyhodnoceni-ORP-20170605.pdf>

Vymezení koridorů veřejné dopravní a technické infrastruktury v územním plánu

Metodické doporučení

Ministerstvo pro místní rozvoj

Spolupráce: Ústav územního rozvoje

Praha, listopad 2017

ISBN 978-80-7538-151-4 Ministerstvo pro místní rozvoj, tištěná verze

ISBN 978-80-7538-152-1 Ministerstvo pro místní rozvoj, online verze

Dostupnost výstupu:

<http://www.uur.cz/images/8-stanoviska-a-metodiky/54-koridory-vd-ti-doporuceni-2017-11-07.pdf>





2017 Internetové prezentace

Limity využití území

Aktualizace internetové prezentace

Ludmila Rohrerová a kolektiv

Příručka v přehledné formě zpracovává nejdůležitější limity vyplývající z právních předpisů a usnadňuje tak účastníkům procesu územního plánování orientaci v řadě obecně platných právních předpisů regulujících využití území.

Dostupnost výstupu:

<http://www.uur.cz/default.asp?ID=2591>



Principy a pravidla územního plánování


Aktualizace internetové prezentace

Zuzana Pokorná a kolektiv

Příručka pro orgány územního plánování, samosprávu obcí a krajů, projektanty, studenty příslušných oborů a další uživatele, kteří se setkávají s územním plánováním. Při aktualizacích jsou doplňovány nové trendy, nové právní předpisy a aktuální koncepce rezortů.

Dostupnost výstupu:

<http://www.uur.cz/default.asp?ID=2571>



Dotčené orgány v procesu územního plánování

Aktualizace internetové prezentace

Milada Chroboczková

Pomůcka pro pracovníky krajských úřadů, úřadů územního plánování, stavebních úřadů i pro odbornou veřejnost, jak se orientovat v působnosti a pravomoci jednotlivých dotčených orgánů v procesu územního plánování a územního rozhodování.

Dostupnost výstupu:

<http://www.uur.cz/default.asp?ID=2588>



Průměrné ceny dopravní a technické infrastruktury obcí

Internetová publikace – Aktualizace 2017

Hana Šimková

Publikace k usnadnění orientace v oblasti financování infrastruktury včetně veřejné zeleně a souvisejícího zabezpečení finančních prostředků pro nové investice. Publikace je určena především orgánům venkovských obcí, starostům, místním zastupitelům či projektantům. Může napomoci při realizaci obecní infrastruktury, tvorbě projektu či jako studijní pomůcka a bude užitečným zdrojem dat pro tuto činnost.

Dostupnost výstupu:

<http://www.uur.cz/default.asp?ID=899>



2017

Časopis Urbanismus a územní rozvoj

1/2017



<http://www.uur.cz/default.asp?ID=4990>

Mimořádná příloha 1/2017:

Přestavba a regenerace
sídel a krajiny



2/2017



<http://www.uur.cz/default.asp?ID=5001>

3/2017



<http://www.uur.cz/default.asp?ID=5006>

Mimořádná příloha 3/2017:

Rozvoj cestovního ruchu
a územní plánování





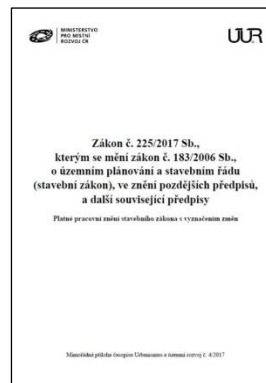
4/2017

Mimořádná příloha 4/2017:

Evropská charta participativní
demokracie v územně
plánovacích procesech

Mimořádná příloha 4/2017:

Zákon č. 225/2017 Sb., kterým
se mění zákon č. 183/2006 Sb.,
o územním plánování
a stavebním řádu (stavební
zákon), ve znění pozdějších
předpisů, a další související
předpisy – Platné pracovní
znění stavebního zákona
s vyznačením změn





<http://www.ur.cz/default.asp?ID=5007>

5/2017

6/2017

Rejstřík 2017



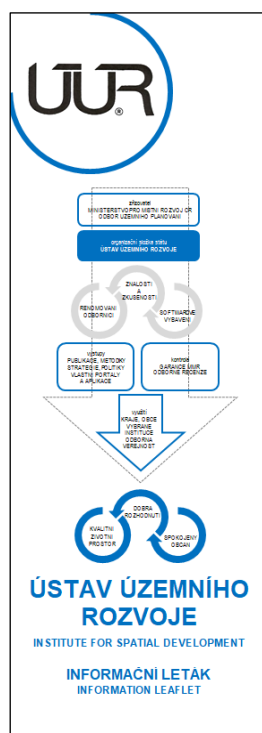
<http://www.ur.cz/default.asp?ID=5010> <http://www.ur.cz/default.asp?ID=5013> <http://www.ur.cz/default.asp?ID=5014>

Součástí každého čísla časopisu "Urbanismus a územní rozvoj" jsou dvě pravidelné přílohy:

- Stavebně správní praxe
- Pořizovatelská praxe

2017

Informační letáky Ústavu územního rozvoje a vybraných úkolů



Ústav územního rozvoje v rámci propagace průběžně doplňuje a aktualizuje informační letáky jak ÚÚR tak i vybraných úkolů.

- Ústav územního rozvoje
- Evidence územně plánovací činnosti
- Konzultační středisko ke stavebnímu právu
- Portál územního plánování
- Systém stavebně technické prevence
- Limity využití území
- Principy a pravidla územního plánování
- Dotčené orgány v procesu územního plánování
- Slovník územního rozvoje
- Časopis Urbanismus a územní rozvoj
- Knihovna
- Mapa projektů národního programu podpory cestovního ruchu
- Publikace cestovních ruchů v Karpatech v České republice



Ústav územního rozvoje
INSTITUTE FOR SPATIAL DEVELOPMENT
INSTITUT FÜR RAUMENTWICKLUNG

UUR

EVIDENCE ÚZEMNĚ
PLÁNOVACÍ
ČINNOSTI

Ústav územního rozvoje
INSTITUTE FOR SPATIAL DEVELOPMENT
INSTITUT FÜR RAUMENTWICKLUNG

UUR

KONZULTAČNÍ
STŘEDISKO
KE STAVEBNÍMU
PRÁVU
SE ZAMĚŘENÍM NA PROBLEMATIKU
ÚZEMNÍHO PLÁNOVÁNÍ

PÚP PORTÁL
ÚZEMNÍHO
PLÁNOVÁNÍ

Ústav územního rozvoje
INSTITUTE FOR SPATIAL DEVELOPMENT
INSTITUT FÜR RAUMENTWICKLUNG

PORTÁL
ÚZEMNÍHO
PLÁNOVÁNÍ

UUR

ISSTP On-line
systém

SYSTEM STAVEBNÍ TECHNICKÉ PREVENCE
PROHLÁŠENÍ

ISSTP On-line
systém

SYSTEM STAVEBNÍ TECHNICKÉ PREVENCE
PROHLÁŠENÍ DAT

ISSTP On-line
systém

SYSTEM STAVEBNÍ TECHNICKÉ PREVENCE
FORMÁR OZNAMENÍ ÚJALOSTI

Ústav územního rozvoje
INSTITUTE FOR SPATIAL DEVELOPMENT
INSTITUT FÜR RAUMENTWICKLUNG

SYSTEM
STAVEBNÍ
TECHNICKÉ
PREVENCE

UUR

LIMITY

Ústav územního rozvoje
INSTITUTE FOR SPATIAL DEVELOPMENT
INSTITUT FÜR RAUMENTWICKLUNG

UUR

LIMITY
VYUŽITÍ ÚZEMÍ

P+P

Ústav územního rozvoje
INSTITUTE FOR SPATIAL DEVELOPMENT
INSTITUT FÜR RAUMENTWICKLUNG

UUR

PRINCIPY A PRAVIDLA
ÚZEMNÍHO
PLÁNOVÁNÍ

S S S S S

Ústav územního rozvoje
INSTITUTE FOR SPATIAL DEVELOPMENT
INSTITUT FÜR RAUMENTWICKLUNG

UUR

DOTČENÉ ORGÁNY
V PROCESU
ÚZEMNÍHO PLÁNOVÁNÍ

Ústav územního rozvoje
INSTITUTE FOR SPATIAL DEVELOPMENT
INSTITUT FÜR RAUMENTWICKLUNG

UUR

SLOVNÍK
ÚZEMNÍHO
ROZVOJE

UUR 6 **UUR** 1

Ústav územního rozvoje
INSTITUTE FOR SPATIAL DEVELOPMENT
INSTITUT FÜR RAUMENTWICKLUNG

UUR

ČASOPIS
URBANISMUS
A ÚZEMNÍ ROZVOJ

Ústav územního rozvoje
INSTITUTE FOR SPATIAL DEVELOPMENT
INSTITUT FÜR RAUMENTWICKLUNG

UUR

KNIHOVNA

Ústav územního rozvoje
INSTITUTE FOR SPATIAL DEVELOPMENT
INSTITUT FÜR RAUMENTWICKLUNG

UUR

MAPA PROJEKTŮ
Národního programu
podpory
cestovního ruchu

Ústav územního rozvoje
INSTITUTE FOR SPATIAL DEVELOPMENT
INSTITUT FÜR RAUMENTWICKLUNG

UUR

PUBLIKACE
CESTOVNÍ RUCH
V KARPATECH
V ČESKÉ REPUBLICE



**POSKYTOVÁNÍ INFORMACÍ
PODLE ZÁKONA Č. 106/1999 Sb.
O SVOBODNÉM PŘÍSTUPU
K INFORMACÍM**

PŘÍLOHA Č. 2

k Výroční zprávě ÚÚR za rok 2017

Ve smyslu ustanovení § 18 odst. 1. zákona č. 106/1999 Sb., o svobodném přístupu k informacím, ve znění pozdějších předpisů (dále jen zákona) zveřejňuje Ústav územního rozvoje Výroční zprávu za rok 2017 o své činnosti v oblasti poskytování informací.

a) počet podaných žádostí o informace a počet vydaných rozhodnutí o odmítnutí žádosti

– počet podaných žádostí o informace:	1
– počet vydaných rozhodnutí o odmítnutí žádosti:	1

b) počet podaných odvolání proti rozhodnutí: 0

c) opis podstatných částí každého rozsudku soudu ve věci přezkoumání zákonnosti rozhodnutí povinného subjektu o odmítnutí žádosti o poskytnutí informace a přehled všech výdajů, které povinný subjekt vynaložil v souvislosti se soudními řízeními o právech a povinnostech podle tohoto zákona, a to včetně nákladů na své vlastní zaměstnance a nákladů na právní zastoupení:

0

d) výčet poskytnutých výhradních licencí, včetně odůvodnění nezbytnosti poskytnutí výhradní licence: 0

e) počet stížností podaných podle § 16a, důvody jejich podání a stručný popis způsobu jejich vyřízení: 0

f) další informace vztahující se k uplatňování tohoto zákona: 0

Ústav územního rozvoje bezprostředně zodpověděl množství telefonních a e-mailových dotazů, které nejsou evidovány podle zákona č. 106/1999 Sb., o svobodném přístupu k informacím, prostřednictvím jednotlivých zaměstnanců. Tématy nejčastějších dotazů bylo řešení situací týkajících se územního plánování a stavebního řádu, vysvětlení odborné terminologie a evidence územně plánovací činnosti.



HODNOCENÍ ODBORNÝCH ÚKOLŮ ÚSTAVU ÚZEMNÍHO ROZVOJE ZA ROK 2017

PŘÍLOHA č. 3

k Výroční zprávě ÚÚR za rok 2017

Číslo úkolu:	A.1.1/ÚP
Název úkolu:	Vedení knihovny, dokumentační činnost
Doba řešení:	leden – prosinec 2017
Charakter úkolu:	stálá činnost
Zadavatel:	Odbor územního plánování MMR
Garant MMR:	Ing. Daniela Lešková, CSc.
Garant ÚÚR:	Ing. Ludmila Rohrerová
Řešitelé:	Bc. Tamara Blatová, DiS, Ing. arch. Zuzana Pokorná, Ing. arch. Hana Šimková, Ph.D.
Konzultanti:	---
Oponenti:	---
Kooperace:	Ivana Divišová, Kateřina Divišová, PhDr. Lenka Ježková

Cíl řešení úkolu a komentář k jeho dosažení:

Provozování odborné knihovny specializované na urbanismus, územní plánování, regionální politiku, bytovou politiku, cestovní ruch a evropské záležitosti. Zahrnuje především následující činnosti: budování knihovního fondu, evidenci časopisů, katalogizaci knih, naplňování a vedení databáze knihovny, výpůjční služby vč. meziknihovní výpůjční služby, poskytování informačních služeb, rešerší a odborných konzultací, vedení agendy ISBN.

V roce 2017 byla dále provedena komplexní fyzická inventura knihovny spojená s rozsáhlou revizí fondů knihovny a revizí databáze knihovny v části „knihy“.

Výstup, dostupnost výstupu:

Databáze knihovny, měsíční přírůstky Novinky, heslář územního plánování a heslář zeměpisný, seznamy časopisů, pololetní přehledy nových knih v knihovně ÚÚR, pololetní zprávy.

Výstupy jsou dostupné na <http://www.uur.cz/default.asp?ID=11>, v knihovně a jejich skladech.

Využitelnost výstupu:

Pro pracovníky ÚÚR, MMR, veřejné správy, akademické pracovníky, studenty vysokých škol a odbornou veřejnost. Výstupy slouží k řešení pracovních úkolů, pro zvyšování kvalifikace odborných pracovníků a k získávání základních znalostí o oboru studenty. Přispívají také k šíření informací o územním plánování a propagaci celého oboru. Knihovna i její databáze umožňují sledovat vývoj územního plánování od roku 1952, jeho současný stav i perspektivy, a to nejen v České republice, ale i v zahraničí.

Doporučení, která vyplývají z řešení úkolu:

Pokračovat v řešení úkolu, v budování knihovny i její databáze a poskytování služeb čtenářům. Využívat knihovnu s její databází k propagaci ÚÚR, MMR, výsledků jejich práce a šíření informací o územním plánování a souvisejících oborech.

Kromě standardních činností je v roce 2018 plánováno vyřazení zastaralých a duplicitních knih.

Kapacita ÚÚR:

Plánovaná:	550 hod.
Skutečná:	517 hod.

Zdůvodnění rozdílu:

Plánovaná kapacita byla dodržena.

Náklady na:

OOV:	29 040 Kč
Smlouva o dílo:	341 290 Kč
Objednávka:	100 000 Kč



Číslo úkolu:	A.1.2/ÚP
Název úkolu:	Vydávání časopisu „Urbanismus a územní rozvoj“
Doba řešení:	leden – prosinec 2017
Charakter úkolu:	stálá činnost
Zadavatel:	Odbor územního plánování MMR
Garant MMR:	Ing. Eva Fialová
Garant ÚÚR:	Ing. arch. Lubor Fridrich
Řešitelé:	Bc. Tamara Blatová, DiS, Ing. arch. Hana Šimková
Konzultanti:	Redakční rada
Oponenti:	---
Kooperace:	GRAFEX AGENCY, s. r. o., GRAFEX, spol. s r. o., Mgr. Jan Mattuš

Cíl řešení úkolu a komentář k jeho dosažení:

Vydávání odborného periodika pro potřeby samosprávy, státní správy a odborné veřejnosti na úseku územního plánování, regionální politiky, bydlení a rozvojových programů měst a obcí a evropských záležitostí. Časopis je významným metodickým a informačním materiálem pro veřejnou správu a odbornou veřejnost. Časopis je zařazen do Seznamu recenzovaných neimpaktovaných periodik vydávaných v ČR.

Výstup, dostupnost výstupu:

Časopis vychází šestkrát ročně včetně pravidelných příloh a je distribuován zdarma relevantním subjektům veřejné správy a za úplaty abonentům z řad odborné veřejnosti. V elektronické podobě je archivně k dispozici na webových stránkách ÚÚR.

Využitelnost výstupu:

Vzhledem k charakteru úkolu je využitelnost průběžná.

Doporučení, která vyplývají z řešení úkolu:

S ohledem na jedinečnost časopisu doporučujeme pokračovat ve vydávání odborného periodika.

Kapacita ÚÚR:

Plánovaná:	3 000 hod.
Skutečná:	3 197 hod.

Zdůvodnění rozdílu:

Plánovaná kapacita byla dodržena.

Náklady na:

OOV:	56 400 Kč
Smlouva o dílo:	1 355 446 Kč
Objednávka:	630 115 Kč
Kupní smlouvy:	97 650 Kč

Číslo úkolu:	A.1.3/ÚP
Název úkolu:	Limity využití území – průběžná aktualizace internetové prezentace
Doba řešení:	leden – prosinec 2017
Charakter úkolu:	stálá činnost
Zadavatel:	Odbor územního plánování MMR
Garant MMR:	Mgr. Ing. Petr Lepeška
Garant ÚÚR:	Ing. Ludmila Rohrerová
Řešitelé:	Ing. Zdeňka Kučerová, Ing. arch. Hana Šimková, Ph.D.
Konzultanti:	---
Oponenti:	---
Kooperace:	---

Cíl řešení úkolu a komentář k jeho dosažení:

Aktualizace internetové příručky „Limity využití území“. Příručka zpracovává nejdůležitější limity vyplývající z právních předpisů, limity jsou členěny do sedmi tříd:

1. Územní podmínky pro výstavbu,
2. Doprava,
3. Technická infrastruktura,
4. Vytváření a ochrana zdravých a bezpečných životních podmínek,
5. Ochrana přírody a krajiny,
6. Ochrana památek,
7. Právo.

Výstup, dostupnost výstupu:

Internetová příručka „Limity využití území“ aktualizovaná dvakrát ročně (ke dni 1. 1. 2017 a 1. 7. 2017) – dostupná na webových stránkách ÚÚR: <http://www.uur.cz/default.asp?ID=2591>. Starší verze příručky jsou ukládány v digitálním archivu ÚÚR a v případě rozsáhlejších změn archivovány v Moravském zemském archivu.

Využitelnost výstupu:

Aktualizovaná příručka „Limity využití území“ představuje významný zdroj informací pro územně plánovací praxi (projekční i pořizovatelskou), odbornou veřejnost a také pro potřeby výuky na středních i vysokých školách a slouží MMR k výkonu metodických úkolů.

Doporučení, která vyplývají z řešení úkolu:

Pokračovat v pravidelných aktualizacích příručky.

Kapacita ÚÚR:

Plánovaná:	800 hod.
Skutečná:	733 hod.

Zdůvodnění rozdílu:

Plánovaná kapacita byla dodržena.

Náklady na:

OOV:	---
Smlouva o dílo:	---
Objednávka:	---



Číslo úkolu:	A.1.4/ÚP
Název úkolu:	Dotčené orgány
Doba řešení:	leden – prosinec 2017
Charakter úkolu:	stálá činnost
Zadavatel:	Odbor územního plánování MMR
Garant MMR:	Ing. Daniela Lešková, CSc.
Garant ÚÚR:	Ing. arch. Milada Chroboczková
Řešitelé:	Ing. arch. Naděžda Rozmanová, Ing. arch. Hana Šimková, Ph.D.
Konzultanti:	---
Oponenti:	---
Kooperace:	---

Cíl řešení úkolu a komentář k jeho dosažení:

Internetová prezentace publikace „Dotčené orgány v procesu územního plánování“.

Prezentace na webových stránkách ÚÚR byla v průběhu roku šestkrát aktualizována, a to na základě změn právních předpisů týkajících se dotčených orgánů (významných změn – změn v působnosti dotčených orgánů apod.). Upravována byla také ostatní problematika související s dotčenými orgány v souladu s postupným nabýváním účinnosti nových (respektive novelizovaných) právních předpisů.

Proběhlo zapracování změn do 7 oddílů publikace, závěrečné kontrole všech právních předpisů obsažených v 24 sledovaných oblastech, grafické úpravě a průběžnému zveřejňování na internetových stránkách – které bylo v roce 2017 provedeno v lednu, dubnu, červnu, srpnu, září a listopadu – tedy 6 krát. Součástí prací na úkolu bylo také průběžné zasílání informací garantce úkolu na MMR, příprava a konání kontrolního dne 2 krát ročně, digitální archivace a vytištění dokumentu (jedenkrát ročně) a jeho uložení v archivu a knihovně, zpracování předávacího protokolu.

Výstup, dostupnost výstupu:

Aktualizovaná internetová prezentace publikace „Dotčené orgány v procesu územního plánování“.

Dostupné na webových stránkách ÚÚR v sekci [Publikační činnost a knihovna](#) > [Internetové prezentace](#) > [Dotčené orgány v procesu územního plánování](#) (<http://www.ur.cz/default.asp?ID=2588>).

Využitelnost výstupu:

Internetová prezentace průběžně aktualizované publikace na webových stránkách ÚÚR napomáhá orientaci ve složitém systému působností a pravomocí jednotlivých dotčených orgánů v procesu územního plánování a umožňuje sledování změn v příslušných právních předpisech.

Tato prezentace slouží jako pomůcka pro pracovníky krajských úřadů, úřadů územního plánování, stavebních úřadů i pro odbornou veřejnost.

Doporučení, která vyplývají z řešení úkolu:

Pokračování ve stejném způsobu zpracování úkolu jako v roce 2017 - průběžná aktualizace publikace a zveřejnění její internetové prezentace po významné změně právních předpisů týkajících se dotčených orgánů (změně v působnosti dotčených orgánů apod.).

Kapacita ÚÚR:

Plánovaná:	400 hod.
Skutečná:	546 hod.

Zdůvodnění rozdílu:

Skutečně bylo čerpáno 546 hodin, které bylo potřeba k průběžnému studiu nových právních předpisů, kromě toho se na úkol čerpaly hodiny na zpracování, projednání a úpravy specifikace úkolu.

Počet hodin byl potřebný k zajištění vysoké kvality úkolu, přitom je ze sledovanosti publikace na www stránkách ÚÚR zřejmé, že výstupy úkolu jsou využívány.

Náklady na:

OOV:	---
Smlouva o dílo:	---
Objednávka:	---

Číslo úkolu:	A.1.5/ÚP
Název úkolu:	Slovník územního rozvoje
Doba řešení:	leden – prosinec 2017
Charakter úkolu:	stálá činnost
Zadavatel:	Odbor územního plánování MMR
Garant MMR:	Ing. arch. Josef Morkus, Ph.D.
Garant ÚÚR:	RNDr. Vladimíra Labounková
Řešitelé:	Ing. arch. Naděžda Rozmanová, Ing. arch. Hana Šimková, Ph.D.
Konzultanti:	---
Oponenti:	---
Kooperace:	Asociace urbanismu a územního plánování ČR

Cíl řešení úkolu a komentář k jeho dosažení:

Cílem úkolu je průběžná aktualizace Slovníku územního rozvoje, který je slovníkem pojmů územního plánování a souvisejících oborů a jejich definic. Aktualizované pojmy jsou označené červeně - aktualizace 2017. Bylo rovněž doplněno cca 150 nových pojmů z oblasti územního plánování, územního rozvoje, regionální politiky a souvisejících oborů. Některé pojmy byly naopak vyřazeny zejména na základě zjištěné duplicity.

Byly zpřesňovány definice pojmů zejména z oblasti územního plánování a to především na základě spolupráce s AUÚP ČR. Dle objednávky bylo nově definováno 190 pojmů ze slovníku a u těchto pojmů byla vybrána definice hlavní.

Slovník územního rozvoje ke dni 30. 12. 2017 obsahoval 2 342 pojmů. Kompletní znění internetové podoby Slovníku je pololetně zveřejňováno jako ucelený soubor ve formátu PDF. Poslední takto zveřejněná verze je k 31. 12. 2017.

Výstup, dostupnost výstupu:

Slovník územního rozvoje je přístupný na stránkách ÚÚR z levého svislého menu v části Portály spravované ÚÚR nebo v sekci Územní plánování a stavební řád > Slovník územního rozvoje (<http://www.uur.cz/?id=3790>).

Ucelený soubor ve formátu PDF je dostupný z (<http://www.uur.cz/slovník2/slovník-ur-20170615.pdf>). Soubor ve formátu PDF je obnovován vždy pololetně.

Využitelnost výstupu:

Slovník je využitelný především pro státní správu, projektanty, studenty a další odbornou i laickou veřejnost.

Doporučení, která vyplývají z řešení úkolu:

Pokračovat v doplňování a aktualizaci pojmů i definic ve slovníku a zveřejňovat aktuální verzi slovníku ve formátu PDF 2x ročně.

Vzhledem k dobrým zkušenostem pokračovat ve spolupráci AUÚP ČR na definování problematických pojmů, případně dalších aktuálních zadání, která vyplynou z řešení úkolu.

Kapacita ÚÚR:

Plánovaná:	600 hod.
Skutečná:	637 hod.

Zdůvodnění rozdílu:

Bylo čerpáno ve srovnání s plánem ve specifikaci úkolu o něco více hodin. Překročení však nedosáhlo ani 10% a bylo pravděpodobně způsobeno i skutečností, že na úkol bylo v roce 2017 kalkulováno oproti roku 2016 méně hodin.

Náklady na:

OOV:	---
Smlouva o dílo:	---
Objednávka:	200 000 Kč



Číslo úkolu:	A.1.6/ÚP
Název úkolu:	Konzultační středisko ke stavebnímu právu, Poradenská činnost pro veřejnou správu
Doba řešení:	leden – prosinec 2017
Charakter úkolu:	stálá činnost
Zadavatel:	Odbor územního plánování MMR
Garant MMR:	Ing. arch. Lucie Poláková
Garant ÚÚR:	Ing. arch. Milada Chroboczková
Řešitelé:	Bc. Tamara Blatová, DiS., Ing. arch. Lubor Fridrich, Ing. Zdeňka Kučerová, RNDr. Vladimíra Labounková, Ing. František Nantl, Ing. Ludmila Rohrerová, Ing. arch. Naděžda Rozmanová, Ing. arch. Hana Šimková, Ph.D., Ing. arch. Jaroslav Tušer, CSc.
Konzultanti:	---
Oponenti:	---
Kooperace:	Ing. arch. Pavla Balabánová, CSc.

Cíl řešení úkolu a komentář k jeho dosažení:

I. Konzultační středisko ke stavebnímu právu

Cílem úkolu je sjednocovat výkon státní správy při aplikaci stavebního práva na úseku územního plánování prostřednictvím poskytování konzultací a metodické pomoci krajským úřadům, úřadům územního plánování při plnění úkolů, které pro ně vyplývají ze stavebního zákona a jeho prováděcích vyhlášek. Identifikace problémů a poskytování podkladů a případných návrhů pro metodickou činnost ministerstva.

1. Průběžně byly zpracovány **odpovědi k obdrženým dotazům** včetně jejich administrace.

- Za období od 1. ledna do 31. prosince 2017 se na konzultační středisko ÚÚR písemně nebo e-mailem obrátilo 61 tazatelů s 94 dotazy.
- Nejvíce dotazů z problematiky územního plánování se týkalo regulačních plánů, územních studií, ploch s rozdílným způsobem využití, vymezení zastavěného území, aplikace § 18 odst. 5.
- Celkově bylo v databázi Konzultačního střediska k 31. 12. 2017 evidováno 3353 tazatelů. Všechny otázky i odpovědi jsou od počátku činnosti Konzultačního střediska evidovány v knize pošty a v databázi Konzultačního střediska. Vybrané otázky a odpovědi z této databáze slouží jako podklad pro webovou publikaci 1000 otázek ke stavebnímu právu.
- Otázky z problematiky stavebního řádu a územního rozhodování, zasílané ze stavebních úřadů, jsou odesílány na Informační centrum MMR - info@mmr.cz (nejsou evidovány).

2. Doplnění a aktualizace webové aplikace rubriky **1000 otázek**:

- Průběžně (dle časových možností) probíhá aktualizace webové aplikace rubriky 1000 otázek, odpovědi jsou na www stránkách upravovány. Byla provedena:
 - kontrola správnosti a úprava odkazů na www MMR aj.,
 - kontrola z hlediska aktuálnosti problematiky,
 - z hlediska souladu s novelami právních předpisů souvisejících s řešenou problematikou,
 - v odkazech na neaktuální metodiky byla doplněna informace, kdy byla metodika vydána a o nutnosti srovnání s aktuálně platnou legislativou.
- Byly doplněny nové otázky a odpovědi z databáze KS, na které je opakovaně žádaná v rámci KS odpověď. Po zobecňující úpravě a závěrečné redakci ÚÚR a MMR jsou zveřejněny (byly doplněny odpovědi k podrobnosti regulace pro technickou infrastrukturu). Několik dotazů bylo aktualizováno.
- V současné době je v rubrice 1000 otázek 115 hesel, 343 otázek a odpovědí a 15 témat.
- Návštěvnost rubriky 1000 otázek byla v roce 2017 v průměru 151 osob za den (včetně víkendů a svátků).

3. V rubrice **Semináře** na webových stránkách ÚÚR jsou zveřejňovány informace o konání konferencí, porad a seminářů ke stavebnímu zákonu pořádaných MMR, na www stránky je umístuje ing. arch. H. Šimková. Sledovanost byla v průměru 2 návštěvníci za den.

4. Internetová **Diskuse** ke stavebnímu zákonu a jeho prováděcím vyhláškám stále probíhá a těší se velké návštěvnosti – v ročním průměru 360 osob za den (včetně víkendů a svátků).

II. Poradenská činnost pro veřejnou správu

Cílem úkolu je poskytovat veřejné správě informace z problematiky územního plánování. Přínosem je odborná podpora výkonu veřejné správy a činnosti obcí.

Konzultace odborných problémů na úseku územního plánování, se kterými se na ÚÚR obracejí

pracovníci MMR OÚP a veřejné správy, a **vypracování odborných vyjádření k problematice ÚP** (podle specifikace úkolu) probíhá průběžně.

- V roce 2017 bylo zpracováno 18 odborných vyjádření a dalších výstupů zajišťovaných pro veřejnou správu, zpravodaj venkova apod. Podrobně je veden přehled konkrétní náplně úkolu s uvedením názvu odborného vyjádření, konzultace apod., zpracovatele, pro koho bylo zpracováno.

Celkové plnění úkolu v roce 2017

- Práce na úkolu A.1.6/ÚP proběhly v roce 2017 v souladu se specifikací, zadávacím listem a se závěry kontrolních dnů.

Výstup, dostupnost výstupu:

I. Konzultační středisko ke stavebnímu právu

Odpovědi k obdrženým dotazům, které jsou průběžně zasílány tazatelům, jsou archivovány v databázi Konzultačního střediska na ÚÚR.

Vybrané otázky a odpovědi z této databáze jsou po úpravách a aktualizaci využívány pro webovou aplikaci 1000 otázek ke stavebnímu právu, která je přístupná na adrese: <http://www.uur.cz/default.asp?ID=2481> a <http://www.uur.cz/1000-otazek/>.

Informace o seminářích pořádaných MMR jsou uvedeny v rubrice Semináře na adrese: <http://www.uur.cz/default.asp?ID=2551>.

V rámci Konzultačního střediska je v provozu internetová diskuse ke stavebnímu zákonu a jeho prováděcím vyhláškám určená pro pracovníky ve veřejné správě a odbornou veřejnost na adrese <http://www.uur.cz/konzultacni-stredisko/diskuse/?ID=2499>.

II. Poradenská činnost pro veřejnou správu

Výstupy nejsou formalizovány, pracovníci ústavu reagují ad hoc a poskytují konzultace k odborným problémům, se kterými se na ně obracejí zejména pracovníci veřejné správy. Písemná vyjádření jsou k dispozici u zpracovatelů a v digitálním archivu ÚÚR.

Využitelnost výstupu:

Výstupy **Konzultačního střediska** ke stavebnímu právu představují cennou odbornou a metodickou pomoc zejména pro pracovníky orgánů územního plánování a veřejnou správu.

Aplikace **1000 otázek** je přístupná pro odbornou i laickou veřejnost.

Výstupy **Poradenské činnosti pro veřejnou správu** jsou určeny zejména pracovníkům veřejné správy.

Doporučení, která vyplývají z řešení úkolu:

I. Konzultační středisko ke stavebnímu právu

- Předpoklad pokračování plnění úkolu obdobně jako v předcházejícím období.
- V souvislosti s novelou stavebního zákona budou doplněny nové otázky a odpovědi, na které bude opakovaně žádaná v rámci KS odpověď, do databáze 1000 otázek. Některé naopak mohou být pro neaktuálnost vyloučeny.

II. Poradenská činnost pro veřejnou správu

- Předpoklad pokračování plnění úkolu obdobně jako v předcházejícím období.
- Zpracování odborných vyjádření pro veřejnou správu a pro potřeby OÚP MMR.

Kapacita ÚÚR:

Plánovaná: 2 500 hod.

Skutečná: 1 245 hod.

Zdůvodnění rozdílu:

Z plánovaného počtu 2500 hodin bylo v roce 2017 vyčerpáno 1245 hodin, tj. v části I. 974 hodin, v části II. 209 hodin a na administraci úkolu jako celku 62 hodin. Kapacita hodin byla nastavena pro předpokládané nabytí účinnosti novely stavebního zákona v průběhu roku 2017. Tyto předpoklady se nenaplnily, novela SZ je účinná až od 1. 1. 2018. Kapacita hodin proto nebyla vyčerpána.

Náklady na:

OOV: ---

Smlouva o dílo: 106 690 Kč

Objednávka: ---



Číslo úkolu:	A.1.8/ÚP
Název úkolu:	Politika územního rozvoje a potřebné územně plánovací podklady
Doba řešení:	leden – prosinec 2017
Charakter úkolu:	stálá činnost
Zadavatel:	Odbor územního plánování MMR
Garant MMR:	Ing. Filip Novosád
Garant ÚÚR:	Ing. arch. Jaroslav Tušer, CSc.
Řešitelé:	Ing. Zdeňka Kučerová, RNDr. Vladimíra Labounková, Ing. František Nantl, Ing. arch. Zuzana Pokorná, Ing. Ludmila Rohrerová, Ing. arch. Hana Šimková, Ph.D.
Konzultanti:	---
Oponenti:	---
Kooperace:	Ing. Alena Navrátilová, Ing. Dagmar Martinková

Cíl řešení úkolu a komentář k jeho dosažení:

Cílem řešení je shromážďování a vyhodnocování vstupních podkladů a vedení databáze relevantních územně plánovacích podkladů pro pořizování aktualizací nebo nového návrhu Politiky územního rozvoje České republiky (PÚR ČR), včetně zpracování Územně analytických podkladů České republiky (ÚAP ČR) pro územně plánovací činnost MMR a dále na základě zadání OÚP MMR příprava a následné zpracování Zprávy o uplatňování PÚR ČR ve znění Aktualizace č. 1.

Plnění úkolu probíhalo v souladu se zadávacím listem, specifikací úkolu a se závěry z kontrolních dnů.

Bylo zpracováno vyhodnocení návrhů na aktualizaci PÚR ČR ve znění Aktualizace č. 1, posouzení vlivu zásad územního rozvoje a podkladů a dokumentů veřejné správy s celostátním zaměřením na uplatňování PÚR a byla zprovozněna aktualizovaná databáze relevantních podkladů PÚR. Zpracována byla maketa Zprávy o uplatňování PÚR ČR ve znění Aktualizace č. 1.

ÚAP ČR byly dopracovány dle připomínek zadavatele. Byla naplněna databáze sledovaných jevů.

K 31. 12. 2017 však ÚAP ČR nebyly zveřejněny na www stránkách ÚÚR a MMR, neboť zadavatel požadoval provést interní oponenturu materiálu na OÚP MMR. Tato oponentura dosud probíhá.

Výstup, dostupnost výstupu:

V roce 2017 má úkol tyto výstupy: maketa Zprávy o uplatňování Politiky územního rozvoje ČR ve znění Aktualizace č. 1, pracovní znění Územně analytických podkladů České republiky a databáze relevantních územně plánovacích podkladů pro pořizování aktualizací příp. nového návrhu PÚR ČR.

Výstupy z úkolu jsou dostupné na OÚP MMR a na ÚÚR.

Využitelnost výstupu:

ÚAP ČR, včetně databáze relevantních územně plánovacích podkladů, budou využívány zejména pro územně plánovací činnosti MMR. Zpráva o uplatňování Politiky územního rozvoje ČR ve znění Aktualizace č. 1 bude hlavním podkladem pro zpracování aktualizace, příp. nové PÚR ČR.

Doporučení, která vyplývají z řešení úkolu:

Na základě výsledků interní oponentury OÚP MMR budou v roce 2018 dokončeny práce na ÚAP ČR, průběžně bude doplňována a aktualizována databáze relevantních územně plánovacích podkladů a bude zpracován návrh Zprávy o uplatňování PÚR ČR ve znění Aktualizace č. 1.

Kapacita ÚÚR:

Plánovaná:	2 900 hod.
Skutečná:	3 696 hod.

Zdůvodnění rozdílu:

Plánovaná kapacita 2900 hodin byla překročena, neboť se v průběhu prací ukázalo, že je nutné výstupy úkolu uvést do souladu s novelou stavebního zákona a že je nezbytná oponentura ÚAP ČR, což mělo mimo též vliv na prodloužení prací na úkolu. Lze proto doporučit pro rok 2018 navýšení hodin na úkolu.

Náklady na:

OOV:	15 075 Kč
Smlouva o dílo:	---
Objednávka:	12 300 Kč

Číslo úkolu:	A.1.9/ÚP
Název úkolu:	Principy a pravidla územního plánování
Doba řešení:	leden – prosinec 2017
Charakter úkolu:	stálá činnost
Zadavatel:	Odbor územního plánování MMR
Garant MMR:	Ing. Roman Vodný, Ph.D.
Garant ÚÚR:	Ing. arch. Zuzana Pokorná
Řešitelé:	Ing. Zdeňka Kučerová, Ing. František Nantl, Ing. arch. Naděžda Rozmanová
Konzultanti:	---
Oponenti:	Ing. arch. Milan Körner, CSc., Ing. Marie Wichsová, Ph.D.
Kooperace:	Doc. Ing. Petr Šrytr, CSc.

Cíl řešení úkolu a komentář k jeho dosažení:

Provozování systému metodické pomoci veřejné správě a odborné veřejnosti na úseku územního plánování představovaný internetovou publikací *Principy a pravidla územního plánování (PaP)*.

Jedná se o:

- průběžně aktualizované informace o stavu a trendech vývoje a principech řešení v územním plánování,
- jediné přehledné shrnutí a výklad poznatků současného urbanismu a územního plánování, mj. jako podpora popularizaci témat *Politiky architektury a stavební kultury České republiky*.

Každoročně jsou průběžně aktualizovány další kapitoly této rozsáhlé publikace. Vysokou odbornou kvalitou a prestiž uvedeného uceleného studijního a metodického materiálu umocňují odborné recenze aktualizovaných kapitol. Vypracovávají je odborníci z akademické sféry, veřejné správy a projekční praxe.

Výstup, dostupnost výstupu:

Kapitola C.7 Dopravní infrastruktura:

- dokončení aktualizace, zapracování připomínek a redakce textu,
- zpracování recenzí kapitoly - Ing. arch. Milan Körner, CSc., Ing. Marie Wichsová, Ph.D.

Kapitola C.8 Technická infrastruktura:

- zpracování aktualizace kapitoly - Doc. Ing. Petr Šrytr, CSc.,
- úprava textu a jeho redakce.

Aktualizace kapitoly *D.6 Související metodické pokyny a publikace* a její zveřejnění.

Sestavení a zveřejnění souhrnného souboru ve formátu PDF pro vyhledávání a tisk, který je každoročně aktualizován.

Kompletace a tisk publikace pro knihovnu ÚÚR.

Internetová prezentace metodické příručky je dostupná na stránkách Ústavu územního rozvoje v sekci *Publikační činnost a knihovna* (<http://www.uur.cz/default.asp?ID=2571>) a v sekci *Územní plánování a stavební řád* s doprovodným úvodním textem (<http://www.uur.cz/default.asp?ID=4652>).

Využitelnost výstupu:

Principy a pravidla územního plánování jsou přínosnou publikací pro orgány územního plánování, projektanty a studenty; najdou v ní potřebné informace také členové samospráv obcí a krajů a další uživatelé, kteří se setkávají s územním plánováním.

Doporučení, která vyplývají z řešení úkolu:

Pokračovat v průběžné aktualizaci kapitol metodické příručky. Nadále poskytovat veřejné správě, odborné i laické veřejnosti aktuální informace z oboru územního plánování. Provéřit možnosti vydání vybraných kapitol knižní formou, jelikož tento požadavek vyšel přímo z praxe.

Kapacita ÚÚR:

Plánovaná:	1 200 hod.
Skutečná:	1 140 hod.

Zdůvodnění rozdílu:

Plánovaná kapacita byla dodržena.



Náklady na:

OOV:	6 500 Kč
Smlouva o dílo:	30 000 Kč
Objednávka:	6 500 Kč

Číslo úkolu:	A.2.3/ÚP
Název úkolu:	21. celostátní konference o územním plánování a stavebním řádu „Téma: Novela stavebního zákona“
Doba řešení:	květen – říjen 2017
Charakter úkolu:	operativní úkol
Zadavatel:	Odbor územního plánování MMR
Garant MMR:	Ing. Daniela Lešková, CSc.
Garant ÚÚR:	Silvie Juránková
Řešitelé:	Ing. arch. Milada Chroboczková, Ing. Zdeňka Kučerová, Ing. arch. Hana Šimková, Ph.D.
Konzultanti:	---
Oponenti:	---
Kooperace:	Parkhotel Plzeň, Ivana Divišová, Dana Vítková

Cíl řešení úkolu a komentář k jeho dosažení:

Cílem bylo odborné a organizační zajištění realizace 21. celostátní konference o územním plánování a stavebním řádu, která se konala ve dnech 12. – 13. 10. 2017 v Parkhotelu Plzeň tak, aby slnila svůj účel – zprostředkovala účastníkům (zástupcům státní správy, samosprávy a dalším odborníkům v oblasti územního plánování a stavebního řádu) aktuální informace z oblasti územního plánování a stavebního řádu a umožnila diskusi k problémům oboru stavebního práva.

Role ÚÚR spočívá zejména v součinnosti při odborném a organizačním zajištění konference.

V rámci této akce byla vyhlášena veřejná zakázka malého rozsahu na zajištění cateringových služeb po dobu konference pro účastníky. Komplexní cateringové služby zajišťoval Parkhotel Plzeň na základě výhry ve veřejné zakázce.

Výstup, dostupnost výstupu:

- Zpracování informačního letáku;
- zajištění inzerce v časopisu Urbanismus a územní rozvoj;
- zveřejnění informací o konferenci na www stránkách ÚÚR;
- evidence závazných přihlášek účastníků, kontrola plateb účastnického poplatku;
- zpracování prezenční listiny účastníků konference vč. vizitek pro účastníky;
- vystoupení zástupce ÚÚR na konferenci s odbornou prezencí (téma: Vazba úkolů ÚÚR na novelu stavebního zákona);
- zveřejnění odborných prezentací přednášejících na www stránkách ÚÚR.

Podklady pro zajištění konference jsou dostupné v Digitálním archivu ÚÚR – r. 2017, ve spisovně ÚÚR a <http://www.uur.cz/default.asp?ID=5002>. Odborný článek o průběhu konference byl uveřejněn v časopise Urbanismus a územní rozvoj č. 5/2017

Využitelnost výstupu:

Poznatky z konference jsou přínosem pro účastníky a odbornou veřejnost pro jejich další práci. Zpracovatelé novely Stavebního zákona zde mají zpětnou vazbu od zástupců státní správy, samosprávy a z řad odborné veřejnosti. S ohledem na činnost ÚÚR je zde možnost navázání kontaktů pro odbornou práci, aj.

Doporučení, která vyplývají z řešení úkolu:

Pro velký zájem o konferenci tohoto charakteru (cca 400 účastníků) doporučujeme uspořádat konferenci pravidelně 1x za 2 roky, jak tomu bylo doposud.

Kapacita ÚÚR:

Plánovaná:	350 hod.
Skutečná:	349 hod.

Zdůvodnění rozdílu:

Náklady na:

OOV:	9 500 Kč
Smlouva o dílo:	462 480 Kč
Objednávka:	---



Číslo úkolu:	A.3.1/RP
Název úkolu:	Činnost národního kontaktního místa ESPON
Doba řešení:	leden – prosince 2017
Charakter úkolu:	zahraniční spolupráce
Zadavatel:	Odbor evropské územní spolupráce MMR
Garant MMR:	Mgr. Milada Hroňková
Garant ÚÚR:	Ing. arch. Lubor Fridrich
Řešitelé:	---
Konzultanti:	---
Oponenti:	---
Kooperace:	Mgr. Jan Mattuš

Cíl řešení úkolu a komentář k jeho dosažení:

Činnost národního kontaktního místa ESPON v ČR v souvislosti s probíhajícím programem ESPON zahrnujícím země EU, Lichtenštejnsko, Norsko, Švýcarsko a Island.

Spolupráce s národním koordinátorem ESPON (OEÚS MMR) a s EGTC (European Grouping on Territorial Cooperation) programu ESPON v Lucembursku.

Iniciace českých potenciálních projektových partnerů k účasti v projektech.

Výstup, dostupnost výstupu:

Konzultační činnost pro projektové partnery:

- zpracovávání, překlad a rozesílání informačních bulletinů ESPON Newsletter a dalších informací potenciálním projektovým partnerům;
- konzultace;
- pozvánky na semináře ESPON;
- zpracování a rozesílání předvýzev/výzev;
- předávání zájmů o participaci na projektech ze strany zahraničních partnerů vůči českým PPP a naopak;
- zpracování dotazů českých PPP;
- rozšiřování a aktualizace mailing listu českých PPP.

Propagace programu ESPON:

- tiskové zprávy ESPON pro PPP;
- pravidelné informace o programu ESPON v časopise *Urbanismus a územní rozvoj*;
- překlad a realizace publikací.

Odborná činnost:

- zpráva o národních aktivitách ECP zaslaná CU;
- aktualizace mailing listu a tabulky PPP;
- průběžná aktualizace webových stránek;
- připomínkování projektů ESPON;
- překlady a zpracování dotazníků od zahraničních ECP;
- průběžné překlady aktuálních dokumentů ESPON.

Účast na jednáních:

- Semináře ESPON & ECP meetingy (6/2017, Valletta; 12/2017, Tallinn)
- Mimořádný ECP Meeting (3/2017, Brusel)
- Kontrolní den ECP (11/2017, Praha)

Využitelnost výstupu:

Výstupy jsou tematicky spojeny s jednotlivými projekty programu ESPON – pasivně (projekty jsou využitelné pro veřejnou správu, univerzity, výzkumná pracoviště projekční kanceláře i jednotlivce) i aktivně (české subjekty se podílely na jednotlivých vyhlášených projektech programu jako partneři v rámci nadnárodních projektových skupin). Využitelnost výsledků programu ESPON je průběžná.

Doporučení, která vyplývají z řešení úkolu:

Kapacita ÚÚR:

Plánovaná:	400 hod.
Skutečná:	400 hod.

Zdůvodnění rozdílu:

Náklady na:

OOV:	---
Smlouva o dílo:	22 415 Kč
Objednávka:	---



Číslo úkolu:	A.3.2/ÚP
Název úkolu:	Společná strategie územního rozvoje států V4+2
Doba řešení:	leden – prosinec 2017
Charakter úkolu:	zahraniční spolupráce
Zadavatel:	Odbor územního plánování MMR
Garant MMR:	Ing. Filip Novosád
Garant ÚÚR:	RNDr. Vladimíra Labounková
Řešitelé:	Ing. Zdeňka Kučerová, Ing. František Nantl, Ing. Ludmila Rohrerová, Ing. arch. Naděžda Rozmanová, Ing. arch. Hana Šimková, Ph.D.
Konzultanti:	---
Oponenti:	---
Kooperace:	---

Cíl řešení úkolu a komentář k jeho dosažení:

Na základě závěrů z jednání ministrů regionálního rozvoje zemí V4+2 ke Společnému dokumentu územního rozvoje zemí V4+2 tj. zemí Visegrádské skupiny (Česká republika, Maďarsko, Polsko a Slovensko) zahrnující i Rumunsko a Bulharsko ze dne 29. 3. 2010 byla zpracována *Společná strategie územního rozvoje zemí V4+2*, dokončená v roce 2014. V rámci příprav na případnou aktualizaci tohoto dokumentu a zajištění návaznosti na předchozí řešení úkolu a je nutné se účastnit jednání Řídicí skupiny Společné strategie územního rozvoje v4+2 a sledovat další aktivity s případnou aktualizací spojené. Je rovněž třeba účastnit se postupu Řídicí skupiny při využití Společné strategie územního rozvoje zemí V4+2 státy V4+2 jako podkladu pro práci na úrovni EU a na národních úrovních států V4+2 a řešení dalších aktuálních témat v rámci prostoru V4+2.

Výstup, dostupnost výstupu:

Prezentace a závěry z pracovního jednání Řídicí skupiny Společné strategie územního rozvoje zemí V4+2, které se konalo dne 7. 12. 2017 v Budapešti.

Aktualizované oficiální webové stránky V4+2.

Výstupy za rok 2017 jsou k dispozici na MMR – OÚP, na ÚÚR a na oficiálních webových stránkách V4+2.

Využitelnost výstupu:

Hlavním přínosem úkolu je kontakt s dalším postupem Řídicí skupiny Společné strategie územního rozvoje zemí V4+2 a zajištění návaznosti na předchozí řešení úkolu, ale i spolupráce při řešení nových aktuálních témat v zemích V4+2.

Rovněž vzájemná informovanost o národních dokumentech a systémech územního plánování a regionálního rozvoje v zemích V4+2 a prezentace všech informací a novinek na oficiálním webu V4+2 je přínosem tohoto úkolu.

Zachování kontaktu s postupem prací v rámci příprav projektu CORCAP, což je východiskem pro zapojení do tohoto projektu v budoucnu.

Doporučení, která vyplývají z řešení úkolu:

Zachování kontaktu s dalším postupem Řídicí skupiny Společné strategie územního rozvoje zemí V4+2, především formou účasti na jednáních Řídicí skupiny, je výchozím předpokladem k další práci zejména k případné aktualizaci Společné strategie územního rozvoje zemí V4+2.

Doporučuje se i zapojení ÚÚR a OÚP MMR do projektu CORCAP jako přidružený partner, proto je nutné sledovat další postup přípravy tohoto projektu.

Kapacita ÚÚR:

Plánovaná:	150 hod.
Skutečná:	120 hod.

Zdůvodnění rozdílu:

Skutečný čerpaný počet hodin byl nižší zejména z důvodu malé aktivity Polska, které předsedalo řídicí skupině v 1 polovině roku 2017.

V druhé polovině roku byly na úkol čerpány rovněž hodiny na projekt CORCAP, který byl k úkolu připojen, zejména v souvislosti s Workshopem CORCAP Dresden a jednáním na ÚÚR v Brně.

Náklady na:

OOV:	---
Smlouva o dílo:	---
Objednávka:	---

Číslo úkolu:	A.4.1/ÚP
Název úkolu:	Evidence územně plánovací činnosti
Doba řešení:	leden – prosinec 2017
Charakter úkolu:	monitorování, zpracování dat, www informace
Zadavatel:	Odbor územního plánování MMR
Garant MMR:	Ing. Vladimír Voldřich
Garant ÚÚR:	Ing. Michal Artim
Řešitelé:	Ing. arch. Hana Šimková, Ph.D.
Konzultanti:	---
Oponenti:	---
Kooperace:	Ing. arch. Zdeňka Hladišová, CSc., Ing. Daniel Rychlý, META IT, s. r. o.

Cíl řešení úkolu a komentář k jeho dosažení:

Průběžná evidence a aktualizace údajů o postupu pořizování ÚPD a ÚPP obcí a krajů, průběžná evidence ploch zastavitelného území vymezených schválenou ÚPD ve smyslu zákona č. 183/2006 Sb., o územním plánování a stavebním řádu (stavební zákon), vyhlášky č. 500/2006 Sb., o územně analytických podkladech, územně plánovací dokumentaci a způsobu evidence územně plánovací činnosti a v souladu s *Metodikou OÚP MMR pro postup orgánů územního plánování při evidenci územně plánovací činnosti* v platném znění. Údržba databáze a vývoj aplikací pro správu systému a publikaci dat.

V prvním pololetí proběhla aktualizace územně identifikačních dat dle RÚIAN k 1. 1. 2017 a promítnuta do databáze Evidence.

Průběžně byl aktualizován soubor Projektantů – autorizovaných osob.

Ve druhém pololetí byla zpracována a v říjnu publikována na *www Ročenka 2016*.

Vzhledem k ukončení pracovního poměru programátora byly programovací práce omezeny pouze na nezbytnou údržbu webových aplikací iLAS a iKAS.

Průběžně probíhala správa dat, byly poskytovány konzultace pracovníkům KÚ a ÚÚP pověřeným editací dat. Byly opravovány zjevné chyby v datech vzniklé při zápisu dat pověřenými pracovníky. V závažných případech byli pověřeni pracovníci kontaktováni a problémy s nimi konzultovány a řešeny.

Bylo zpracováno několik výstupů dle požadavků MMR a dalších orgánů veřejné správy.

Byla pořízena desktopová aplikace, generující automatizovaný výstup, který obsahuje soupis územních plánů, u nichž měla být a dosud nebyla pořízena zpráva o uplatňování územního plánu, dále pak soupis územních plánů, u nichž má ještě být zpráva zpracována do konce kalendářního roku.

Výstup, dostupnost výstupu:

Webové aplikace iLAS a iKAS k on-line provozování systému evidence, balík úloh SQLÚlohy a SQLSlužby pro automatizované zpracování opakujících se úloh a správu databáze.

Ročenka 2016.

Dostupné na [www: <http://www.uur.cz/default.asp?ID=90>](http://www.uur.cz/default.asp?ID=90) (ÚÚR > Územní plánování a stavební řád > Územní plánování > Evidence územně plánovací činnosti).

Využitelnost výstupu:

Výstupy úkolu jsou určeny veřejné správě (především orgánům územního plánování), odborné i ostatní veřejnosti.

Doporučení, která vyplývají z řešení úkolu:

Pokračovat v údržbě stávajících webových aplikací iLAS a iKAS a správě dat. Urgentním se jeví výběr vhodné externí firmy, která bude schopná zahájit analytické, projektové a programovací práce v kooperaci s ÚÚR na nových webových aplikacích iLAS a iKAS, a to s ohledem na řadu novel stavebního zákona č. 183/2006 Sb. a nové informační technologie.

Kapacita ÚÚR:

Plánovaná: 1 600 hod.

Skutečná: 1 321 hod.

Zdůvodnění rozdílu:

Z plánované kapacity 1 600 hodin bylo vyčerpáno 1 321 hodin, tedy 82,5 %. Důvodem nižšího čerpání hodin bylo vytížení členů plánovaného řešitelského kolektivu ostatními úkoly. Úkol byl splněn zvýšeným úsilím garanta úkolu a externí spolupracovnice.



Náklady na:

OOV: ---

Smlouva o dílo: 131 200 Kč

586 608 Kč – META IT, s. r. o. - celková cena spolupráce na úkolech A.4.1/ ÚÚP a A.4.13/SŘ

Objednávka: 192 400 Kč

Číslo úkolu:	A.4.02/ÚP
Název úkolu:	Portál územního plánování
Doba řešení:	leden - prosinec 2017
Charakter úkolu:	monitorování, zpracování dat, www informace
Zadavatel:	Odbor územního plánování MMR
Garant MMR:	Ing. Vladimír Voldřich
Garant ÚÚR:	Ing. arch. Hana Šimková, Ph.D.
Řešitelé:	---
Konzultanti:	---
Oponenti:	---
Kooperace:	---

Cíl řešení úkolu a komentář k jeho dosažení:

Portál územního plánování (dále Portál ÚP), oficiální portál Ústavu územního rozvoje z oblasti územního plánování. Je v provozu od roku 2003. Cílem je vytvářet otevřený, průběžně aktualizovaný a bezpečný systém odkazů na relevantní informace v oboru územního plánování a územního rozvoje, vyplývajících jak z činností MMR a ÚÚR, tak externích zdrojů. Systém je určen pro subjekty státní správy, subjekty samosprávy, profesní, odbornou i laickou veřejnost.

Portál ÚP k 31. 12. 2017 obsahoval **3 913 webových odkazů** a dle údajů TOP listu (on-line počítadla a statistiky přístupů na stránky) ho navštívilo **645 555 návštěvníků** (od 23. 5. 2005), průměrná denní návštěvnost byla cca 150–200 návštěvníků (za rok 2017 je max. za den 698 návštěvníků a to 1. 3. 2017).

V období leden až prosinec 2017 má Portál ÚP standardně vyrovnanou návštěvnost. V sekci Státní správa se udržuje mezi **20. a 30. místem**, nyní 22. místo.

Kontrola funkčnosti, aktuálnosti a správnosti odkazů na Portálu ÚP probíhala pololetně speciálním programem Xenu's Link Sleuth – ke dni 15. 6. 2017 a 6. 12. 2017. Následně proběhla oprava nefunkčních odkazů.

V roce 2017 probíhala celoročně údržba a aktualizace nefunkčních a nesprávných odkazů ve všech sekcích a průběžné doplňování novými odkazy. Doplňovaly se nové sekce vyplývající z činnosti ÚÚR a MMR. Některé sekce se operativně měnily s ohledem na lepší přehlednost a orientaci v Portálu ÚP.

Informace o vývoji a všech činnostech na Portálu ÚP – viz záznamy z kontrolních dnů, které probíhají pololetně. Vybrané informace:

- V rámci 1. a 2. pololetí roku 2017 byly aktualizovány a doplňovány odkazy zaměřené na veškeré sekce Portálu ÚP s důrazem na územní rozvoj – viz „Aktuality“.
- Zásadní byla aktualizace sekce „Nástroje územního plánování v České republice“ – aktualizovaly se dle zveřejňování odkazy na ÚPP a ÚPD krajů a ÚPP a ÚPD obcí (4. úplná aktualizace ÚAP obcí s rozšířenou působností měla být pořízena do 31. 12. 2016; 4. úplná aktualizace ÚAP krajů měla být pořízena do 30. 6. 2017). Proběhla aktualizace a doplňování sekce „Druhy a fáze pořizování územně plánovací dokumentace“ (ZÚR, ÚP, RP) ve vazbě na právní předpisy, stanoviska a metodiky, judikaturu, otázky a odpovědi a aktualizace přehledných map v sekci „Správní uspořádání ČR, orgány územního plánování“.
- Byla aktualizována sekce „Aktuální témata v územním rozvoji“ – zejména téma Politika územního rozvoje ČR, ve znění Aktualizace č. 1 a téma Politika architektury a stavební kultury České republiky, dále témata Regionální rozvoj, Suburbanizace, Městský architekt, Veřejná prostranství, Smart Cities (Chytrá města) a Zajímavosti – např. Stavebnictví 4.0 / BIM (Building Information Modeling). Sekce „Publikace, internetové prezentace, knihovny“ – např. Průměrné ceny dopravní a technické infrastruktury – Aktualizace 2017, průběžné aktualizace Limity využití území, Dotčené orgány v procesu územního plánování, Principy a pravidla územního plánování. Byly aktualizovány sekce „Dotace EU a ČR“ – Aktuální programy podpory územně plánovací činnosti, sekce „Územně plánovací nástroje na celostátní úrovni v zemích EU“, sekce „Oborové informace o území“, sekce „Stavební zákon a prováděcí předpisy“ a „Další zdroje právních předpisů, judikatura“, sekce „Obnova a rozvoj venkova“. Byla vytvořena nová sekce „Úřady územního plánování a stavební úřady“.
- Byla aktualizována sekce „Přístup s heslem“ – Informativní materiály a připravované metodiky – Materiály z porad MMR s krajskými úřady a MHMP (05/2017 Zvíkovské Podhradí, 10/2017 Štířín).
- Funguje systém rozesílání upozornění na nově zveřejněné informace na Portálu ÚP. Je možnost požádat o zasílání novinek. Aktuality a důležité informace jsou v cca dvouměsíčních intervalech zasílány e-mailem přihlášeným zájemcům. Je zpracován otevřený seznam zájemců, který se průběžně doplňuje. Jedná se o zájemce z krajských úřadů, obcí i veřejnosti.



- V 04/2017 byl Portál ÚP představen společně s "Evidencí územně plánovací činnosti" a "Systémem stavebně technické prevence" na 20. ročníku konference ISSS 2017 – Internet ve státní správě a samosprávě v rámci prezentace „Informační systémy Ústavu územního rozvoje“.
- O Portálu ÚP byl aktualizován informační leták. V rámci propagace byl k dispozici na seminářích a konferencích – např. na 21. celostátní konferenci o územním plánování a stavebním řádu, Plzeň, 12. a 13. října 2017.

Výstup, dostupnost výstupu:

Výstup: Webová stránka Portál územního plánování – <http://portal.uur.cz/>.

Dostupnost:

- Portál územního plánování – <http://portal.uur.cz/>
- Webové stránky Ústavu územního rozvoje – <http://www.uur.cz/>
- Webové stránky Ministerstva pro místní rozvoj ČR – <http://www.mmr.cz/cs/Stavebni-rad-a-bytova-politika/Uzemni-planovani-a-stavebni-rad/Kontakty-Odkazy>

Využitelnost výstupu:

Portál ÚP je určen pro veřejnou správu, odbornou i laickou veřejnost. Volně navazuje na Portál veřejné správy a na další příbuzné portály. Je vítán z důvodu snadného přístupu a vyhledávání. Portál ÚP dlouhodobě poskytuje aktuální a komplexní informace zejména z oblastí územního plánování, územního rozvoje a souvisejících témat. Udržuje si standardně vyrovnanou návštěvnost. Je kladně hodnocen uživateli. Od roku 2009 je Portál ÚP součástí archivace webů Národní knihovny České republiky jako kvalitní zdroj, který by měl být uchován do budoucna.

Doporučení, která vyplývají z řešení úkolu:

Úkol bude pokračovat v roce 2018. Patří mezi trvalé činnosti ÚÚR. Portál ÚP je třeba udržovat a doplňovat o nové informace. Rozvoj Portálu ÚP probíhá v souladu s požadavky odboru územního plánování MMR a vztahuje se k podpoře hlavního zaměření – řešení problematiky územního plánování a územního rozvoje zejména v návaznosti na § 11 odst. 2 zákona č. 183/2006 Sb., o územním plánování a stavebním řádu (stavební zákon) a prováděcích a navazujících právních předpisů.

Řešení úkolu pro rok 2018 bude spočívat zejména v:

- označení sekcí Portálu ÚP, které mají vazbu na zákon č. 225/2017 Sb., kterým se mění zákon č. 183/2006 Sb., o územním plánování a stavebním řádu (stavební zákon), ve znění pozdějších předpisů, a další související zákony (novela stavebního zákona) – upozornění pro uživatele, že sekce nejsou v souladu s novelou a budou postupně aktualizovány,
- průběžné kontroly funkčnosti, aktualizaci a doplňování odkazů ve všech sekcích,
- zaměření se na sekce Teorie, metodiky, Oborové informace o území, Vybrané pojmy územního plánování, Dotace EU a ČR, Mezinárodní souvislosti,
- aktualizaci a doplňování sekce Přístup s heslem – pro vybrané instituce, pracovníky státní správy a samosprávy a odbornou veřejnost,
- aktualizaci a doplňování sekce Druhy a fáze pořizování územně plánovací dokumentace (ZÚR, ÚP, RP) ve vazbě na právní předpisy, stanoviska a metodiky, judikaturu, otázky a odpovědi ke stavebnímu právu; úkol bude plněn ve vazbě na novelu stavebního zákona – účinnost novely od 1. 1. 2018,
- zaměření se na sekci Aktuální témata,
- zaslání aktualit a důležitých informací z Portálu ÚP v cca dvouměsíčních až tříměsíčních intervalech e-mailem přihlášeným zájemcům.

Vše v návaznosti na stavební zákon č. 183/2006 Sb., o územním plánování a stavebním řádu, ve znění pozdějších předpisů (včetně souvisejících předpisů) a v souladu s novelou stavebního zákona a prováděcími vyhláškami.

Kapacita ÚÚR:

Plánovaná: 800 hod.
Skutečná: 589 hod.

Zdůvodnění rozdílů:

Vzhledem k pracovnímu vytížení ostatními úkoly nebyly plánované hodiny vyčerpány v plném rozsahu.

Náklady na:

OOV: ---
Smlouva o dílo: ---
Objednávka: ---

Číslo úkolu:	A.4.05/RP
Název úkolu:	Monitoring průměrných cen budované dopravní a technické infrastruktury
Doba řešení:	leden - listopad 2017
Charakter úkolu:	monitorování, zpracování dat, www informace
Zadavatel:	Odbor regionální politiky MMR
Garant MMR:	Ing. Josef Vlk, CSc.
Garant ÚÚR:	Ing. arch. Hana Šimková, Ph.D.
Řešitelé:	---
Konzultanti:	---
Oponenti:	---
Kooperace:	AQUATIS, a. s., RTS, a. s.,

Cíl řešení úkolu a komentář k jeho dosažení:

Důvodem zadání úkolu je podpora rozvoje regionů na úrovni obcí. MMR tímto úkolem naplňuje požadavek zabezpečit na úrovni dotčených správních orgánů koordinaci a realizaci Strategie regionálního rozvoje ČR, která je zpracovávána v návaznosti na zákon č. 248/2000 Sb., o podpoře regionálního rozvoje, ve znění pozdějších předpisů.

Ministerstvo pro místní rozvoj v roce 2017 zadalo Ústavu územního rozvoje zpracování aktualizace publikace „Průměrné ceny dopravní a technické infrastruktury obcí – Aktualizace 2017“. Ta měla usnadnit orientaci v oblasti financování infrastruktury a souvisejícího zabezpečení finančních prostředků pro nové investice.

Přínosem publikace je především podpora rozhodovacích procesů vedení obcí při přípravě a posuzování investičních akcí a dále také úspora nákladů při samotné investiční činnosti v obcích a údržbě veřejných prostor.

Podkladem pro zpracování rozpočtových cen byly rozpočtové ukazatele a ceny stavebních prací, které poskytly organizace zaměřené na rozpočtování, projektování a realizaci – RTS, a. s., Brno, AQUATIS, a. s., Brno. Pro srovnání jsou v příručce přepočítány ceny z vyhlášky Ministerstva financí č. 441/2013 Sb., k provedení zákona č. 151/1997 Sb., o oceňování majetku (oceňovací vyhláška), jak vyplývá ze změn provedených vyhláškami č. 199/2014 Sb., č. 345/2015 Sb., č. 53/2016 Sb. a č. 443/2016 Sb. – a ceníků ÚRS Praha, a. s.

Výstup, dostupnost výstupu:

- Internetová forma – publikace zveřejněná formou internetové prezentace: Ústav územního rozvoje – Publikáční činnost a knihovna – Internetové prezentace – Průměrné ceny dopravní a technické infrastruktury – <http://www.uur.cz/default.asp?ID=899>;
- Tištěná forma – publikace dostupná v Knihovně ÚÚR, dále byla rozeslána jako povinný výtisk určeným knihovnám v ČR, dostupná též na ORP MMR.
- Vytištěná publikace (150 ks) byla k dispozici na 21. celostátní konferenci o územním plánování a stavebním řádu (Plzeň, 12. až 13. říjen 2017). Výtisky byly rozebrány.

Využitelnost výstupu:

Výstup úkolu (ceny budované infrastruktury) podporuje mj. i rozhodovací procesy vedení obcí při přípravě a posuzování investičních akcí v rámci dotačních titulů obcí s rozšířenou působností. Přínosem publikace je úspora nákladů při investiční činnosti v obcích a údržbě veřejných prostor.

Publikace je určena především starostům obcí, místním zastupitelům či projektantům. Její obsah je zaměřen na investiční náklady od zemních prací, nakládání s pitnou i odpadní vodou, přes zásobování elektrickou energií, zásobování plynem, rozvody veřejného osvětlení, obecního rozhlasu a elektronické komunikace, místní komunikace až po veřejnou zeleň. Přehledné zpracování umožňuje rychlou orientaci v problematice.

Doporučení, která vyplývají z řešení úkolu:

Publikace je obcemi velice kladně hodnocena a nové aktualizace jsou vítány.

Publikaci v tiskové zprávě kladně ocenila ministryně pro místní rozvoj a materiál doporučila využívat jako podklad pro zadávání veřejných zakázek v oblasti technické a dopravní infrastruktury v obcích.

Pokračování v roce 2018 – údržba webové stránky.

Pokračování v roce 2019 – aktualizace 2019 s cenami za rok 2019.



Kapacita ÚÚR:

Plánovaná: 600 hod.
Skutečná: 471 hod.

Zdůvodnění rozdílu:

Důvodem nižšího čerpání hodin byl kvalitní podklad od kooperujících firem a jeho jednodušší zpracování.

Náklady na:

OOV: ---
Smlouva o dílo: 100 000 Kč
Objednávka: ---

Číslo úkolu:	A.4.10/ÚP
Název úkolu:	Dotazníkové šetření a podklady pro analýzu stavu na úseku ÚP a SŘ – úřady ÚP, obecné stavební úřady Dotazníkové šetření – speciální stavební úřady
Doba řešení:	leden – prosinec 2017
Charakter úkolu:	trvalá činnost
Zadavatel:	Odbor územního plánování MMR
Garant MMR:	Ing. Vladimír Voldřich
Garant ÚÚR:	Ing. Michal Artim, Ing. arch. Jaroslav Tušer, CSc.
Řešitelé:	---
Konzultanti:	---
Oponenti:	---
Kooperace:	Ing. arch. Zdeňka Hladišová, CSc.

Cíl řešení úkolu a komentář k jeho dosažení:

Úkol byl zadán na základě usnesení vlády ČR ze dne 19. října 2011 č. 774/2011 k materiálu Analýza stavu na úseku stavebního řádu a územního plánování, kterým bylo uloženo ministru pro místní rozvoj v bodě II/1:

- a) zpracovávat vždy za uplynulý kalendářní rok dotazníkové šetření výkonu činnosti krajských úřadů, Magistrátu hlavního města Prahy, úřadů územního plánování a obecních stavebních úřadů, a to do 31. března následujícího kalendářního roku,
- b) zpracovat analýzu stavu na úseku územního plánování a stavebního řádu na základě dotazníkového šetření a vyhodnocení daného úseku krajskými úřady a Magistrátem hlavního města Prahy a předložit tuto analýzu vládě do 31. ledna 2013 a následně pak každý třetí rok ke dni 30. června;

v bodě II/2:

- a) zpracovat vždy za uplynulý kalendářní rok dotazníkové šetření výkonu činnosti speciálních stavebních úřadů, a to do 31. března následujícího kalendářního roku,
- b) zpracovat analýzu stavu na úseku stavebních úřadů speciálních staveb na základě dotazníkového šetření a vyhodnocení daného úseku krajskými úřady, Magistrátem hlavního města Prahy, Ministerstvem dopravy a Ministerstvem zemědělství.

Předmětem řešení je dotazníkové šetření a podklady pro Analýzu (tabulky, grafy a kartogramy).

Výsledkem řešení je soubor dat uložených v databázi prostřednictvím webové aplikace, dále pak podklady pro Analýzu specifikované MMR a publikované na webu ÚÚR.

Dotazníkové šetření proběhlo od 6. 2. 2017 do 20. 2. 2017. Sumární data dotazníků byla zpracována a v první verzi zveřejněna na [www k 4. 4. 2017](http://www.k4.4.2017).

Dne 5. 4. 2017 OÚP MMR informoval KÚ o publikování sumárních dat dotazníků na www a požádal je o provedení kontroly a nahlášení případných nesrovnalostí. ÚÚR zpracoval všechny shromážděné připomínky a publikoval opravená sumární dotazníková data 24. 4. 2017.

Zpracování statistických úloh dle zadání OÚP a OSŘ MMR a jejich následné zveřejnění na www (sumární data doplněná tabulkami, grafy a kartogramy) bylo splněno k 31. 8. 2017.

OÚP MMR požádalo 29. 11. 2017 OSŘ o náměty a podněty na úpravy dotazníků pro dotazníkové šetření za rok 2017 s termínem jejich odevzdání do 4. 1. 2018.

Výstup, dostupnost výstupu:

Souhrnné datové výstupy z dotazníků, výstupy ze statistických úloh (tabulky, grafy a kartogramy) za rok 2016 <http://www.uur.cz/default.asp?ID=4936>.

On-line aplikace Dotazníky <http://dotazniky.uur.cz>.

Využitelnost výstupu:

Výsledkem řešení úkolu je podklad pro Analýzu stavu na úseku územního plánování a stavebního řádu, jejíž zpracování bylo uloženo ministru pro místní rozvoj usnesením vlády č. 774/2011 a která má být předložena vládě do 30. 6. 2019. Podklad je dále využitelný ke zlepšení kontrolní a dozorové činnosti MMR, KÚ, Magistrátu hl. m. Prahy a magistrátů územně členěných statutárních měst, která přenesla výkon státní správy na úseku stavebního řádu na městské části nebo městské obvody.

Doporučení, která vyplývají z řešení úkolu:

S ohledem na usnesení vlády ČR ze dne 19. října 2011 č. 774/2011 k materiálu Analýza stavu na úseku stavebního řádu a územního plánování pokračovat v řešení úkolu.



Kapacita ÚÚR:

Plánovaná: 1 400 hod.
Skutečná: 484 hod.

Zdůvodnění rozdílu:

Z plánované kapacity 1400 hodin bylo vyčerpáno 484 hodin, tedy 34,6 %. Důvodem nižšího čerpání hodin bylo vytížení členů plánovaného řešitelského kolektivu ostatními úkoly. Úkol byl splněn enormním úsilím garanta úkolu a externí spolupracovnice.

Náklady na:

OOV: ---
Smlouva o dílo: 76 800 Kč
Objednávka: ---

Číslo úkolu:	A.4.13/SŘ
Název úkolu:	Systém stavebně technické prevence
Doba řešení:	leden – prosinec 2017
Charakter úkolu:	monitorování, zpracování dat, www informace
Zadavatel	Odbor stavebního řádu MMR
Garant MMR:	Ing. Žanet Hadžič
Garant ÚÚR:	Ing. Dana Chlupová / Ing. Dana Pleskačová
Řešitelé:	Ing. arch. Naděžda Rozmanová, Ing. arch. Hana Šimková, Ph.D.
Konzultanti:	---
Oponenti:	---
Kooperace:	META IT, s. r. o., Ing. Pavel D'Ambros, Ing. Dagmar Martinková, Ing. Dana Pleskačová, Ing. Daniel Rychlý

Cíl řešení úkolu a komentář k jeho dosažení:

Cílem řešení úkolu je provoz a aktualizace Systému stavebně technické prevence (SSTP), údržba databáze a aplikací pro správu systému. V průběhu celého období byla zajišťována správná funkčnost systému pro všechny uživatele, byly prováděny nejnnutnější programové úpravy a změny, a to vše za plného provozu bez výpadků systému. Průběžně byla prováděna správa dat a řešení úloh souvisejících s výstupy dat webové aplikace iSSTP. Probíhalo postupné předávání systému SSTP programátorské firmě, byly předávány požadavky k vyřešení, neustále probíhalo testování provedených oprav v testovacím i produkčním prostředí. Průběžně byly také poskytovány konzultace uživatelům systému – pověřeným pracovníkům stavebních úřadů (žádosti o změnu pověřeného pracovníka, informace o rozsahu SSTP, vysvětlení postupu práce v aplikaci,...).

Výstup, dostupnost výstupu:

Webová aplikace iSSTP k on-line provozování *Systému stavebně technické prevence*: <http://www.uur.cz/isstp/isstp.asp>.

Podání *Oznámení události*: <http://www.uur.cz/isstp/Oznameni2015.aspx>.

Základní informace o SSTP: <http://www.uur.cz/?id=3877>.

Využitelnost výstupu:

Informačních výstupů z databáze SSTP bude využito jako podkladu pro:

- vyhodnocování příčin havárií staveb,
- případné navrhování úprav stavebního zákona a jeho prováděcích předpisů, zejména obecných požadavků na výstavbu,
- podněty k úpravě českých technických norem,
- návrh opatření k zabránění opakování vad ve výstavbě,
- návrh na úpravy staveb, částí staveb, funkčních dílů staveb, prvků a stavebních výrobků,
- návrh k úpravě certifikace stavebních výrobků,
- návrh jiných stavebně technických opatření.

Výstupy úkolu jsou také v omezeném rozsahu určeny veřejné správě (především stavebním úřadům), odborné i ostatní veřejnosti.

Doporučení, která vyplývají z řešení úkolu:

Pokračovat ve správě dat, v projektových a programovacích pracích na webové aplikaci iSSTP a v případných konzultacích s externími odborníky. Případně pokračovat ve vkládání vybraných získaných údajů o vadách, poruchách a haváriích do systému. V dalším období zahájit přípravy na společná jednání týkající se propojení SSTP na jiné databáze (např. HZS ČR nebo Policie ČR).

Kapacita ÚÚR:

Plánovaná:	1 800 hod.
Skutečná:	1 151 hod.

Zdůvodnění rozdílu:

Celková plánovaná kapacita 1 800 hodin nebyla vyčerpána vzhledem k dlouhodobé nemoci garantky úkolu.

Náklady na:

OOV:	260 200 Kč
Smlouva o dílo:	586 608 Kč – META IT, s. r. o. - celková cena spolupráce na úkolech A.4.1/ ÚÚP a A.4.13/SŘ
Objednávka:	284 500 Kč



Číslo úkolu:	B.2/ÚP
Název úkolu:	Politika architektury a stavební kultury ČR
Doba řešení:	leden – prosinec 2017
Charakter úkolu:	tematický úkol
Zadavatel	Odbor územního plánování MMR
Garant MMR:	Ing. arch. Josef Morkus, Ph.D.
Garant ÚÚR:	Ing. arch. Naděžda Rozmanová
Řešitelé:	Ing. arch. Milada Chroboczková, Ing. Zdeňka Kučerová, RNDr. Vladimíra Labounková, Ing. arch. Zuzana Pokorná, Ing. arch. Hana Šimková, Ph.D.
Konzultanti:	---
Oponenti:	---
Kooperace:	Ing. arch. Pavla Balabánová, CSc., Mgr. Jan Mattuš, Doc. Ing. arch. Ing. Zuzana Pešková, Ph.D., Prof. Ing. arch. Jaroslav Sýkora, DrSc., Ing. arch. Jan Obrtlík, Lucie Vondráková

Cíl řešení úkolu a komentář k jeho dosažení:

Úkol vyplývá z usnesení vlády České republiky ze dne 14. ledna 2015 č. 22, kterým byl schválen dokument *Politika architektury a stavební kultury České republiky* (dále též PASK). Vláda tímto usnesením uložila plnit úkoly obsažené v PASK. Cílem řešení úkolu je naplnění vizí a strategických cílů uvedeného dokumentu. Jeho náplní je zpracovávat potřebné podklady pro OÚP MMR a spolupracovat na vybraných opatřeních. Plnění opatření přispívá k realizaci úkolu uloženého vládou a tím k podpoře a rozvoji architektury a stavební kultury, ke zvyšování kvality prostředí vytvářeného výstavbou.

Výstup, dostupnost výstupu:

Spolupráce při plnění vybraných opatření Implementace Politiky architektury a stavební kultury ČR.

Dílčí úkol 1 – sídelní struktura

Do úkolu byla zařazena spolupráce na obecných doporučeních a pravidlech pozitivního ovlivňování sídelní struktury ČR a struktury měst a obcí vybranými nástroji územního plánování. Práce zohlednila výstupy výzkumných projektů TAČR realizované jako implementace opatření 1.1.1 a 1.1.2 PASK. Materiál je zpracováván pro OÚP MMR a po zpracování připomínek odboru bude sloužit pro sjednocení a metodické vedení územně plánovací činnosti.

Dílčí úkol 2 – koncepce uspořádání krajiny v územním plánu

Byly zpracovány požadavky OÚP MMR do návrhu metodiky. Znění metodiky bude konzultováno s Ministerstvem životního prostředí, případně s Ministerstvem zemědělství.

Dílčí úkol 3 – metodický pokyn k veřejným prostranstvím

V publikacích *Vyhodnocení dotazníku Veřejná prostranství v územně plánovací činnosti* a *Analýza odpovědí dotazníku Veřejná prostranství v územně plánovací činnosti* byla shrnuta úroveň praxe, náměty, zkušenosti a odborné názory pořizovatelů a projektantů na důležitost a potřebnost údajů o veřejných prostranstvích v ÚAP a ÚPD. Na základě uvedených publikací byl zpracován návrh metodického pokynu k veřejným prostranstvím. V souladu se zadáním úkolu bylo při jeho zpracování využito výsledků analýzy a výzkumného projektu TAČR *Standardy dostupnosti veřejné infrastruktury* (TAČR Beta – TB050MMR001). Metodika stručně seznamuje s kritérii veřejných prostranství, zabývá se mj. dostupností veřejných prostranství podle Společných evropských indikátorů ECI a podle výsledků uvedeného výzkumného projektu TAČR. Významným přínosem návrhu metodiky je rovněž přehledná tabulka vyjadřující, která kritéria veřejných prostranství by měla být sledována a v kterých etapách územního plánování.

Dílčí úkol 4 – publikace *VEŘEJNÁ PROSTRANSTVÍ aneb jak udělat veřejný prostor konečně dobře!*

V publikaci jsou stručnými anotacemi představeny vybrané zdroje, které se zabývají veřejnými prostranstvími a geniem loci. Pozornost je věnována vnímání a atmosféře míst. Publikace shrnuje základní fakta o veřejných prostranstvích, která ovlivňují jejich řešení v územním plánování. V závěru seznamuje se zásadami dobrého řešení veřejného prostranství. Publikace je doplněna fotografiemi několika zdařilých realizací veřejných prostranství.

Dílčí úkol 5a – publikace *Charakter a struktura zástavby venkovských sídel v územních plánech*

Publikace prošla oponenturou (Prof. Ing. arch. Jaroslav Sýkora, DrSc., doc. Ing. arch. Ing. Zuzana Pešková, Ph.D.), byla vytištěna pro 21. celostátní konferenci o územním plánování a stavebním řádu a je zveřejněna.

Dílčí úkol 5b – publikace *Charakter a struktura zástavby v územních plánech městských sídel*

Publikace navazuje na publikaci věnovanou urbanistické struktuře venkovských sídel. Publikace vysvětluje, co je urbanistická struktura sídla a proč je ji třeba respektovat. Představují základní hlediska, podle nichž by měla být posuzována urbanistická struktura sídla v územním plánu, a předkládají doporučení. Součástí

publikací je příloha pojmů, které souvisí s problematikou urbanistické struktury. V roce 2018 bude do obou publikací zapracována novela stavebního zákona a prováděcí vyhlášky.

Dílčí úkol 6 – vybrané výsledky výzkumů zaměřených na vliv kvality prostředí na člověka

Jsou shromažďovány výsledky výzkumů, tj. odkazy na projekty vysokých škol, na výzkumné projekty podpořené TAČR a na další zjištěné výzkumné práce. Byl prověřen stav a struktura vznikajícího celostátního centrálního informačního systému (Informační systém výzkumu, experimentálního vývoje a inovací – IS VaVal) a internetové stránky příslušných vysokých škol. Byl proveden výběr relevantních článků a publikací z uvedeného informačního systému a dále z Novinek knihovny ÚÚR za rok 2017.

Výstupy z obou zdrojů prezentují dokumenty s tabulkami na stránkách implementace Politiky architektury: <http://www.uur.cz/default.asp?ID=4994>. Tabulky zahrnují nejdůležitější údaje o výsledcích výzkumu a zejména zpřístupňují konkrétní výsledky výzkumů.

V roce 2018 budou do návrhů výstupů z dílčích úkolů zapracovány připomínky zadavatele.

Grafická podoba publikací je prováděna v souladu s Manuálem jednotného vizuálního stylu MMR.

Využitelnost výstupu:

Publikace *Principy a zásady urbanistické kompozice v příkladech* byla přeložena do anglického jazyka, graficky upravena tak, aby anglická verze byla identická s českou verzí. Byla zveřejněna na stránkách ÚÚR – [Principles and Rules of Urban Planning Composition in Examples](#). Publikace v anglické verzi je využitelná pro mezinárodní spolupráci MMR v oblasti územního rozvoje.

Z podnětu ředitele OÚP MMR byla prodejnám skript vybraných vysokých škol (ČVUT Praha, VUT Brno a VŠB-TU Ostrava) nabídnuta publikace *Principy a zásady urbanistické kompozice v příkladech*. Publikace byla nabídnuta v české a anglické verzi.

Výtisky publikací *Principy a zásady urbanistické kompozice v příkladech*, *Vyhodnocení dotazníku Veřejná prostranství v územně plánovací činnosti*, *Analýza odpovědí dotazníku Veřejná prostranství v územně plánovací činnosti*, *Charakter a struktura zástavby venkovských sídel v územních plánech* (spolu s PASK a dalšími materiály) byly k dispozici pro účastníky 21. celostátní konference o územním plánování a stavebním řádu konané 12. a 13. 10. 2017 v Plzni. O veškeré materiály byl vysoký zájem.

Pokračuje doplňování webových stránek k implementaci politiky architektury tak, jak jsou odsouhlaseny výstupy úkolu. Stránky jsou dostupné z <http://www.uur.cz/default.asp?ID=4983>. Zveřejněné publikace jsou volně ke stažení.

Pro časopis *Urbanismus a územní rozvoj* (2/2017) byl zpracován a otištěn informační článek s názvem *Implementace politiky architektury a stavební kultury České republiky – Veřejná prostranství*.

Doporučení, která vyplývají z řešení úkolu:

Výstupy z úkolu budou podkladem pro spolupráci při plnění dalších vybraných opatření Implementace Politiky architektury a stavební kultury ČR.

Kapacita ÚÚR:

Plánovaná:	2 350 hod.
Skutečná:	2 580 hod.

Zdůvodnění rozdílů:

Náklady na:

OOV:	---
Smlouva o dílo:	95 333 Kč
Objednávka:	4 440 Kč



Číslo úkolu:	B.5/ÚP
Název úkolu:	Metodická pomoc k čerpání dotací z národního programu „Podpora územně plánovacích činností obcí“
Doba řešení:	leden – prosinec 2017
Charakter úkolu:	tematický úkol
Zadavatel:	Odbor územního plánování MMR
Garant MMR:	Ing. Ilona Kunešová
Garant ÚÚR:	Ing. arch. Zuzana Pokorná
Řešitelé:	Ing. Michal Artim, Ing. arch. Hana Šimková, Ph.D.
Konzultanti:	---
Oponenti:	---
Kooperace:	---

Cíl řešení úkolu a komentář k jeho dosažení:

Cílem úkolu byla zejména průběžná aktualizace seznamů obcí podle stanovených kritérií, které sloužily jako podklad pro hodnocení žádostí o dotaci z národního programu. V rámci tohoto úkolu byly také aktualizovány informace o národním programu na webových stránkách ÚÚR dle instrukcí garanta úkolu.

Výstup, dostupnost výstupu:

- Dílčí seznamy obcí dle požadavků garanta MMR potřebných pro hodnocení žádostí o dotaci.
- Aktualizace informací o možnostech získání dotací na dokumenty územního rozvoje na internetových stránkách ÚÚR.

Tyto výstupy jsou k dispozici u garanta ÚÚR a garanta MMR.

Využitelnost výstupu:

Dosavadní přínos úkolu pro zadavatele spočíval v aktualizaci potřebných seznamů (např. seznamy obcí bez ÚP podle počtu obyvatel), které slouží jako podklad pro bodové hodnocení žádostí o dotaci na dotační titul „Územní plán“ z národního programu „Podpora územně plánovacích činností obcí“. Dalším neméně významným přínosem je průběžná operativní aktualizace informací o možnostech získání dotací na dokumenty územního rozvoje na internetových stránkách ÚÚR.

Doporučení, která vyplývají z řešení úkolu:

Výstupy úkolu budou využity v rámci realizace národního programu „Podpora územně plánovacích činností obcí“; další činnosti úkolu budou probíhat dle pokynů a potřeb zadavatele.

Kapacita ÚÚR:

Plánovaná:	100 hod.
Skutečná:	38 hod.

Zdůvodnění rozdílů:

Úkol byl splněn v požadované kvalitě podle zadání zadavatele.

Náklady na:

OOV:	---
Smlouva o dílo:	---
Objednávka:	---

Číslo úkolu:	IÚ 1
Název úkolu:	Správa informačních a komunikačních technologií
Doba řešení:	leden – prosinec 2017
Charakter úkolu:	interní úkol
Zadavatel:	Ústav územního rozvoje
Garant MMR:	---
Garant ÚÚR:	Ing. František Nantl
Řešitelé:	Ing. ach. Zuzana Pokorná, Ing. Hana Šimková, Ph.D.
Konzultanti:	---
Oponenti:	---
Kooperace:	XANADU, a. s., Michal Chalupecký, Mgr. Jan Mattuš

Cíl řešení úkolu a komentář k jeho dosažení:

Zajišťování ICT požadavků ÚÚR. Při pořizování, rozvoji, provozu, obměně a údržbě informačního systému (hardwaru a souvisejícího softwaru) postupuje ÚÚR podle **Koncepce řešení ÚÚR v oblasti ICT ve vztahu k OÚP a OI MMR**.

V rámci úkolu bylo řešeno:

- Obměna počítačů dodaných v rámci objednávky MMR a zprovozněných v rámci kooperace.
- Seznámení zaměstnanců s novým operačním systémem Windows10 a novými vlastnostmi PC a operačního systému, případně dalšího doprovodného software.
- Pomoc při řešení běžných problémů souvisejících s chodem PC.
- Doplnění tlačítka pro otevírání dveří při odchodu z budovy v rámci kooperace.
- Zajištění pravidelného softwarového auditu.
- Stálé činnosti – kontrola a úprava webových stránek.
- Stálé činnosti – nákupy a instalace výměnných částí síťových multifunkčních zařízení (skener, kopírka, tiskárna) a tiskáren. V rámci údržby se podařilo po roční odstavce opět zprovoznit největší multifunkční zařízení na ústavu. Byla provedena výměna vadných pamětí u jedné z tiskáren. Na multifunkčních zařízeních byly v rámci carepack provedeny drobné opravy a výměny částí multifunkčních zařízení (servis tiskáren HP provádí firma Xanadu, a. s.).

Výstup, dostupnost výstupu:

Využitelnost výstupu:

Doporučení, která vyplývají z řešení úkolu:

Úkol bude zařazen do plánu práce na rok 2018 a to z důvodu nutnosti řešení požadavků správy informačních technologií a systémů vč. SW a HW ze strany zaměstnancům ÚÚR.

Kapacita ÚÚR:

Plánovaná:	0 hod.
Skutečná:	191 hod.

Zdůvodnění rozdílu:

Úkol řešen operativně dle potřeby zaměstnanců ÚÚR a to bez plánované kapacity.

Náklady na:

OOV:	---
Kupní smlouva:	310 753 Kč
Objednávka:	45 738 Kč



Číslo úkolu:	IÚ 2
Název úkolu:	Správa GIS
Doba řešení:	leden – prosinec 2017
Charakter úkolu:	interní úkol
Zadavatel:	Ústav územního rozvoje
Garant MMR:	---
Garant ÚÚR:	Ing. František Nantl
Řešitelé:	---
Konzultanti:	---
Oponenti:	---
Kooperace:	VARŠ BRNO, a.s.

Cíl řešení úkolu a komentář k jeho dosažení:

Správa a údržba digitálních mapových i jiných geografických informací, operativní výstupy z těchto dat dle aktuální potřeby zadavatele včetně přípravy a ošetření podmínek a přístupu k získaným datům, zajištění mapového vyjádření informací pro úkoly dle požadavků jejich řešitelů. Zabezpečení provozu GIS aplikací, jejich účelné využívání při řešení konkrétních úkolů ÚÚR. Pomoc pracovníkům při používání systému GIS a osvěta s možnostmi využití nástrojů GIS pro plnění úkolů. Pokusná ukázka na datech VZCHÚP a možnost jejich zobrazení přes webový portál GIS pro OÚP MMR.

Řešení problémů se správným zobrazením webové aplikace ArcGISServer na webovém portálu při přechodu části zaměstnanců ÚÚR na operační systém Windows 10 ve spolupráci s VARŠ Brno a. s.

Výstup, dostupnost výstupu:

Mapový portál Ústavu územního rozvoje – <http://egis.uur.cz/portal/home/>

Využitelnost výstupu:

Při řešení úkolů vyžadujících mapové (prostorové) vyjádření informací a dat.

Doporučení, která vyplývají z řešení úkolu:

Mapový portál ÚÚR byl zprovozněn koncem dubna 2016, bylo by vhodné do něj přidávat další aplikace GIS. Nutno zajistit kompatibilitu atributů a prostorových dat shapefilů k využití v geodatabázi ArcSDE. S ohledem na nové úkoly (především potřebné územně plánovací podklady) z OÚP MMR by bylo vhodné navýšit kapacitu GIS pracovníků pro zajištění významného nárůstu využití mapového portálu a jeho soustavné doplňování relevantními GIS údaji.

Kapacita ÚÚR:

Plánovaná:	0 hod.
Skutečná:	27 hod.

Zdůvodnění rozdílu:

Pokud dojde k naplnění představ z doporučení, lze v příštím roce očekávat významný nárůst vyčerpaných hodin na úkolu.

Náklady na:

OOV:	---
Smlouva o dílo:	---
Objednávka:	31 097 Kč

Číslo úkolu:	IÚ 3
Název úkolu:	Odborná režie
Doba řešení:	leden – prosinec 2017
Charakter úkolu:	interní úkol
Zadavatel:	Ústav územního rozvoje
Garant MMR:	---
Garant ÚÚR:	Ing. Zdeňka Kučerová
Řešitelé:	Bc. Tamara Blatová, DiS., Ing. Dana Chlupová, Ing. arch. Milada Chrobozcková, Silvie Juránková, Ing. Hana Minářová, RNDr. Vladimíra Labounková, Ing. František Nantl, Ing. arch. Zuzana Pokorná, Ing. Ludmila Rohrerová, Ing. arch. Naděžda Rozmanová, Ing. arch. Hana Šimková, Ph.D., Ing. arch. Jaroslav Tušer, CSc.
Konzultanti:	---
Oponenti:	---
Kooperace:	---

Cíl řešení úkolu a komentář k jeho dosažení:

V rámci úkolu byly vykonávány především činnosti, týkající se řízení a organizace práce ÚÚR. Jedná se především o následující aktivity:

- administrativní a řídicí činnosti ředitele a vedoucích oddělení;
- účast na poradách oddělení a příprava na tyto porady;
- příprava plánu práce na další rok;
- odborná činnost, jejímž výsledkem je zadání nových úkolů, případně kapacita na přípravu úkolů, které nebyly z různých důvodů v konečném řešení zařazeny do plánu práce;
- konzultace k úkolům, na kterých není zaměstnanec členem řešitelského týmu, uvedeného ve specifikaci úkolu;
- příprava podkladů pro výroční zprávu;
- účast zaměstnanců na konferencích, seminářích apod., které souvisí s činností ÚÚR, ale v příslušném roce nesouvisely přímo se zadanými úkoly podle plánu práce.

Výstup, dostupnost výstupu:

Výstupy jsou zápisy z porad vedení a jednotlivých oddělení, vydaná rozhodnutí a směrnice ředitele, zápisy z jednání komisí, výroční zpráva ÚÚR apod.

Využitelnost výstupu:

Jedná se o interní úkol.

Doporučení, která vyplývají z řešení úkolu:

Kapacita ÚÚR:

Plánovaná: 0 hod.
Skutečná: 2 544 hod.

Zdůvodnění rozdílu:

Náklady na:

OOV: ---
Smlouva o dílo: ---
Objednávka: ---



Číslo úkolu:	IÚ 4
Název úkolu:	Provozní režie
Doba řešení:	leden – prosinec 2017
Charakter úkolu:	interní úkol
Zadavatel:	Ústav územního rozvoje
Garant MMR:	---
Garant ÚÚR:	Ing. Zdeňka Kučerová
Řešitelé:	Ing. Michal Artim, Bc. Tamara Blatová, DiS., Ing. arch. Lubor Fridrich, Ing. Dana Chlupová, Ing. arch. Milada Chroboczková, Silvie Juránková RNDr. Vladimíra Labouňková, Hana Mazuchová, Ing. Hana Minářová, Ing. František Nantl, Zdeňka Peťová, Ing. Dana Pleskačová, Ing. arch. Zuzana Pokorná, Ing. Ludmila Rohrerová, Ing. arch. Naděžda Rozmanová, Ing. arch. Hana Šimková, Ph.D., Ing. arch. Jaroslav Tušer, CSc.
Konzultanti:	---
Oponenti:	---
Kooperace:	Veškeré smluvní vztahy spojené se správou domu a majetku, energiemi, správou sítě, zabezpečením nemovitosti a majetku, opravami majetku ÚÚR, nákupem spotřebního zboží a zásob, externí mzdovým účetnictvím, úklidem, aj. – výše nákladů vyčíslena v <i>Hospodářských záležitostech</i> .

Cíl řešení úkolu a komentář k jeho dosažení:

Kapacity, které jsou vykazovány na tento úkol, jsou čerpány zejména na zajištění provozu a hospodaření ÚÚR. V roce 2017 na tomto úkolu byly hodiny vykazovány na tyto činnosti: náplň práce pracovníků kanceláře ředitele – zajištění veškerého provozu i administrativy ÚÚR, jednání se správcem domu, centralizované zadávání zakázek, organizace výběrových řízení dle zákona 134/2016 Sb., o zadávání veřejných zakázek, komplexní zajištění personální agendy ÚÚR, příprava podkladů pro finální předávání agendy INKA Praha do archivu MMR vč. fyzického předání. Pověření pracovníci vykazovali hodiny na jednání skupiny pro FKSP a zabezpečení BOZP, CO a PO. V rámci provozní režie jsou vykazovány i návštěvy u lékaře a čerpání indispozičního volna.

Výstup, dostupnost výstupu:

Využitelnost výstupu:

Jedná se o interní úkol.

Doporučení, která vyplývají z řešení úkolu:

Kapacita ÚÚR:

Plánovaná: 0 hod.
Skutečná: 3 907 hod.

Zdůvodnění rozdílu:

Plánovaná kapacita byla dodržena.

Náklady na:

OOV: ---
Smlouva o dílo: ---
Objednávky: ---



NÁVŠTĚVNOST VYBRANÝCH WEBOVÝCH STRÁNEK ÚSTAVU ÚZEMNÍHO ROZVOJE ZA ROK 2017

PŘÍLOHA Č. 4

k Výroční zprávě ÚÚR za rok 2017

Návštěvnost vybraných registrovaných webových stránek Ústavu územního rozvoje

Přehledná tabulka návštěvnosti vybraných registrovaných webových stránek ke dni 31. 12. 2017

- Počet návštěv a zhlédnutí jednotlivých webových stránek se zjišťuje na adrese: <https://www.toplist.cz/statni-sprava/>.
- Webové stránky Ústavu územního rozvoje jsou zaregistrovány v kategorii **Státní správa**. U samostatných webových aplikací je uvedeno umístění v této kategorii (cca 300 subjektů).
- Údaje ke dni 31. 12. 2017.
- **Vyznačené samostatné webové aplikace.**

Zajímavá čísla – co vyplývá z níže uvedené statistiky:

- Webové stránky **Ústavu územního rozvoje** v roce 2017, které zahrnují veškeré úkoly a činnosti, se v TOPlistu v kategorii Státní správa pohybují do prvních dvaceti míst, nyní 11. místo.
- **Portál územního plánování** – je dlouhodobě stabilní a z toho důvodu si udržuje standardně vyrovnanou návštěvnost. V sekci Státní správa se udržuje mezi 20. a 30. místem, nyní 22. místo. Je to dáno i tím, že Portál ÚP slouží jako setkávací platforma v rámci omezeného přístupu s heslem pro vybrané instituce, pracovníky státní správy a samosprávy a odbornou veřejnost.
- Standardně vyrovnaná je návštěvnost stránky **1 000 otázek ke stavebnímu právu**. S ní souvisí Konzultační středisko – Diskuze. Tato stránka není samostatně sledována, ale je dle statistiky uvedena jako jedna z hlavních vstupních stránek). Zde je vedena on-line diskuze k problematice stavebního práva a vzájemná výměna názorů a zkušeností úřadů územního plánování, stavebních úřadů a odborné veřejnosti.
- Standardně vyrovnaná je návštěvnost stránek **Evidence územně plánovací činnosti – On-line systém iLAS – On-line systém iKAS**. V součtu na tyto stránky přichází průměrně cca 100 až 130 návštěvníků za den.
- Internetové prezentace – **Principy a pravidla územního plánování – Limity využití území – Dotčené orgány v procesu územního plánování – Průměrné ceny dopravní a technické infrastruktury** – návštěvnost se významně zvyšuje při každé aktualizaci. Uživatelé si aktualizace ve formátu PDF stahují a dále je využívají interně.
- Uživatelé sledují **Aktuality** webových stránek Ústavu územního rozvoje. V závislosti na Aktualitách se zvyšuje návštěvnost jednotlivých webových stránek.
- Standardně vyrovnaná je návštěvnost stránek **Knihovny**. Na tyto stránky přichází průměrně cca 25 až 30 návštěvníků za den (včetně víkendů a státních svátků).
- Jsou navštěvovány i stránky, které se v současné době neaktualizují a jsou nyní prezentovány jako archivní materiály. Jedná se např. o Obce s rozšířenou působností, Cestovní ruch, Mikroregiony ČR, Právní předpisy – judikatura, Regenerace panelových sídlišť, Monitoring bydlení atd.



Č.	Sledovaná stránka	Registrace	Celkem návštěvníků ¹⁾	Návštěvy za rok 2013 ²⁾	Návštěvy za rok 2014 ²⁾	Návštěvy za rok 2015 ²⁾	Návštěvy za rok 2016 ²⁾	Návštěvy za rok 2017 ²⁾	Průměr návštěvníků/den
1	Ústav územního rozvoje (zahrnuje všechny úkoly a činnosti) 11. místo	2005	2 963 780	243 826	224 649	242 997	240 192	235 188	644 (max./den – 16.10.2017 – 1 153)
2	Portál územního plánování 22. místo	2005	655 639	47 832	51 299	66 198	60 139	58 727	161 (max./den – 1. 3. 2017 – 698)
3	1000 otázek ke stavebnímu právu 25. místo	2008	756 194	120 802	93 352	59 959	58 451	54 999	151 (max./den – 3.4.2017 – 294)
4	Slovník územního rozvoje	2008	30 255	3 057	2 658	2 871	1 398	1 136	3 (max./den – 7.9.2017 – 28)
5	Knihovna	2011	105 076	19 773	11 618	10 689	9 122	7 566	21 (max./den – 6.2.2017 – 50)
6	Časopis Urbanismus a územní rozvoj	2011	36 082	6 371	5 121	4 317	3 694	4 161	11 (max./den – 27.11.2017 – 34)
7	Evidence územně plánovací činnosti	2011	84 714	13 077	11 708	11 169	11 550	11 205	31 (max./den – 15.5.2017 – 82)
8	Evidence územně plánovací činnosti / On-line systém iLAS	2011	184 682	22 631	23 970	25 260	32 110	30 827	85 (max./den – 19.11.2017 – 189)
9	Evidence územně plánovací činnosti / On-line systém iKAS	2011	9 704	1 429	1 168	1 084	1 308	1 537	4 (max./den – 4.4., 15.5.2017 – 17)
10	Stanoviska a metodiky	2011	87 741	11 839	10 331	11 526	11 276	9 061	25 (max./den – 4.12.2017 – 63)
11	Metodické příručky a publikační materiály	2011	26 259	4 308	3 246	2 629	2 426	1 915	5 (max./den – 11.10.2017 – 19)
12	Limity využití území	2011	47 325	7 627	7 114	7 089	6 549	5 974	16 (max./den – 9.10.2017 – 64)

Č.	Sledovaná stránka	Registrace	Celkem návštěvníků ¹⁾	Návštěvy za rok 2013 ²⁾	Návštěvy za rok 2014 ²⁾	Návštěvy za rok 2015 ²⁾	Návštěvy za rok 2016 ²⁾	Návštěvy za rok 2017 ²⁾	Průměr návštěvníků/den
13	Dotčené orgány v procesu územního plánování	2011	22 001	2 946	2 783	3 385	3 433	3 389	9 (max./den – 25.1.2017 – 32)
14	Principy a pravidla územního plánování	2011	23 345	3 369	4 176	3 849	3 238	2 931	8 (max./den – 23.2., 17.10.2017 – 31)
15	Průměrné ceny dopravní a technické infrastruktury	2011	25 861	2 627	2 841	2 300	8 678	4 036	11 (max./den – 4.10.2017 – 132)
16	Systém stavebně technické prevence / On-line systém iSSTP	2011	28 711	4 699	3 476	4 289	2 465	2 728	8 (max./den – 21.6.2017 – 41)

Vysvětlivky:

1) Celkem návštěvníků – počet návštěv od registrace serveru.

2) Návštěvy za rok 201x – počet návštěv za uvedené období.

Poznámka:

Definice návštěvy (visit) je počet uživatelů, kteří přistoupí na stránku. Jeden návštěvník má obvykle více zhlédnutí.

Definice zhlédnutí (pageviews) je součtem požadavků uživatele, který dále otvírá jednotlivé stránky, bez ohledu na to, od koho požadavek je.

Největší důraz je kladen na veličinu návštěvy, je nejvíce objektivní.

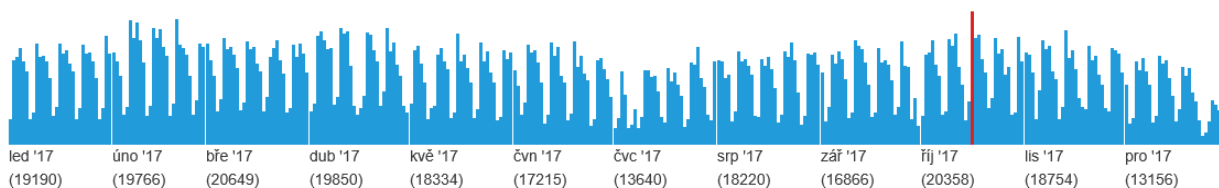


Grafy návštěvnosti vybraných webových stránek za rok 2017

Poznámka: V důsledku průběžného zveřejňování nových materiálů a aktualizací internetových publikací, které jsou očekávány odbornou veřejností, dochází k jednorázovému mnohonásobnému navýšení návštěvnosti některých webových stránek. To je patrné např. na grafech návštěvnosti webových stránek Portálu územního plánování, Slovníku územního rozvoje, Limitů využití území a Průměrných cen dopravní a technické infrastruktury.

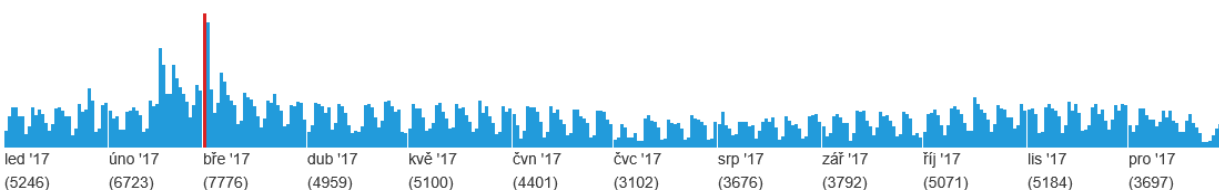
Ústav územního rozvoje

Návštěvy za rok 2017
235 188



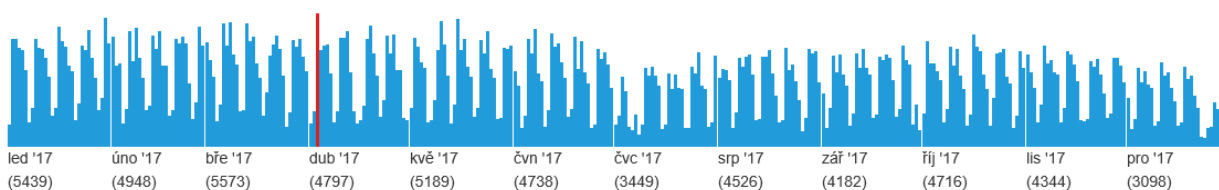
Portál územního plánování

Návštěvy za rok 2017
58 727



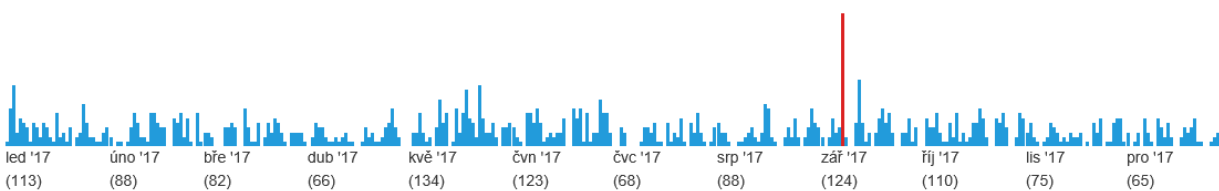
1000 otázek ke stavebnímu právu

Návštěvy za rok 2017
58 451



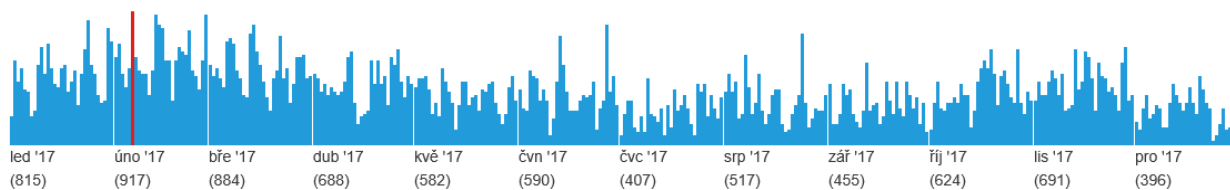
Slovník územního rozvoje

Návštěvy za rok 2017
1 136



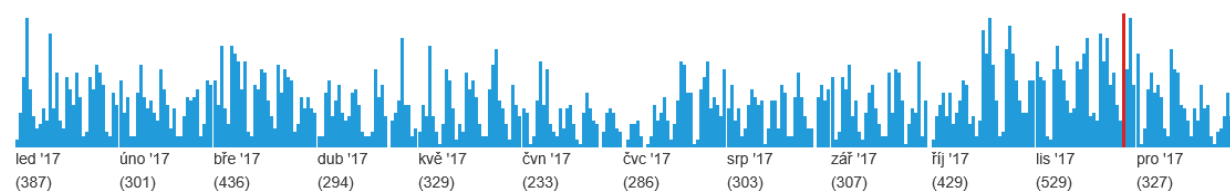
Knihovna

Návštěvy za rok 2017
7 566



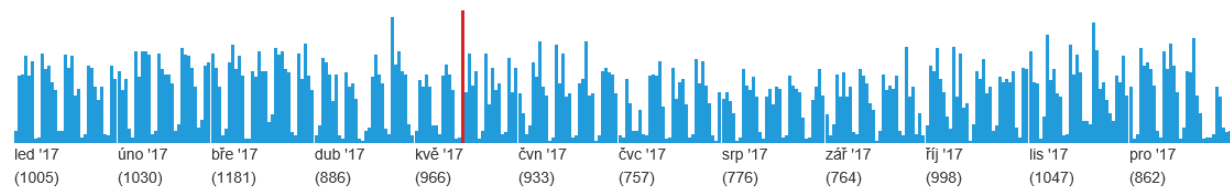
Časopis Urbanismus a územní rozvoj

Návštěvy za rok 2017
4 161



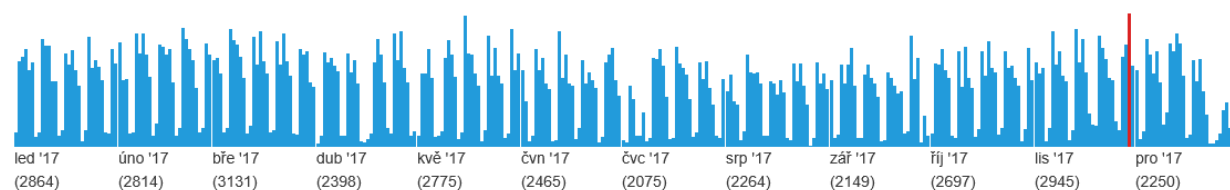
Evidence územně plánovací činnosti

Návštěvy za rok 2017
11 205



Evidence územně plánovací činnosti / On-line systém iLAS

Návštěvy za rok 2017
30 827

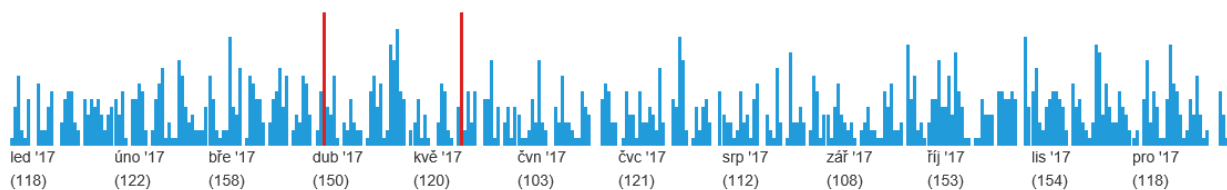




Evidence územně plánovací činnosti / On-line systém iKAS

Návštěvy za rok 2017

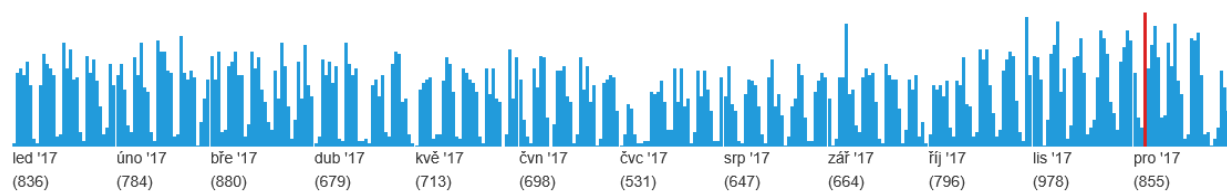
1 537



Stanoviska a metodiky

Návštěvy za rok 2017

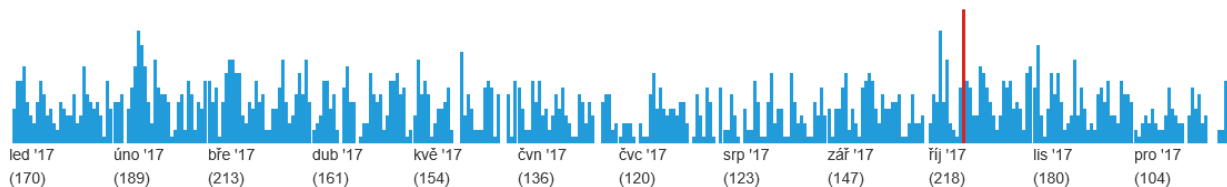
9 061



Metodické příručky a publikační materiály

Návštěvy za rok 2017

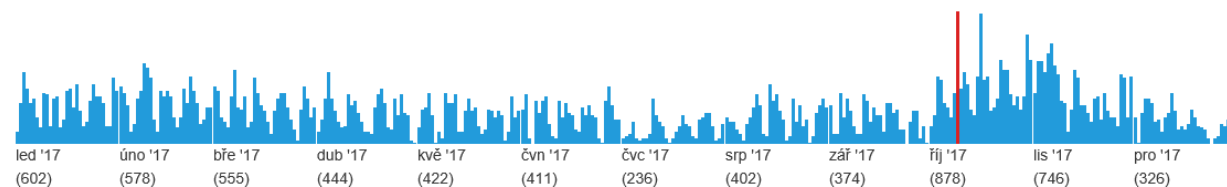
1 915



Limity využití území

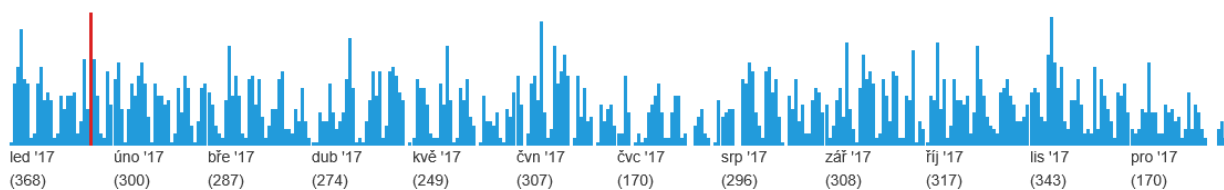
Návštěvy za rok 2017

5 974



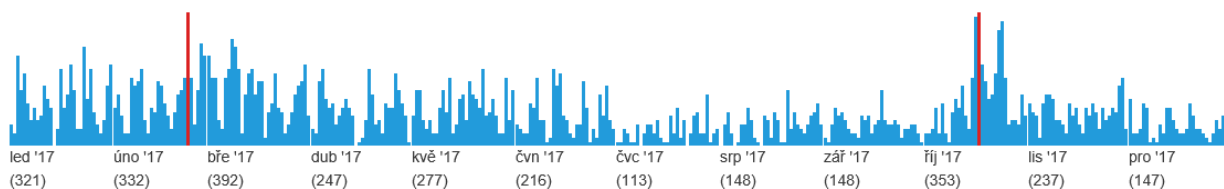
Dotčené orgány v procesu územního plánování

Návštěvy za rok 2017
3 389



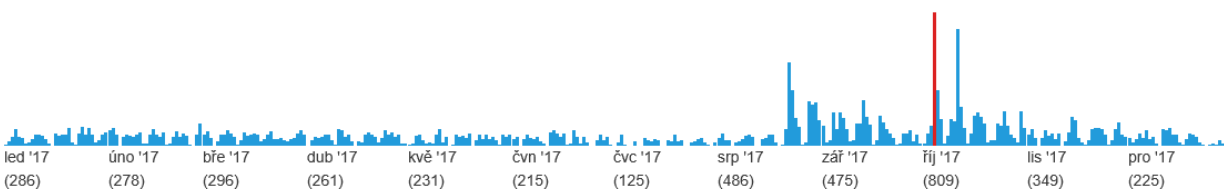
Principy a pravidla územního plánování

Návštěvy za rok 2017
2 931



Průměrné ceny dopravní a technické infrastruktury

Návštěvy za rok 2017
4 036



Systém stavebně technické prevence / On-line systém iSTP

Návštěvy za rok 2017
2 728

