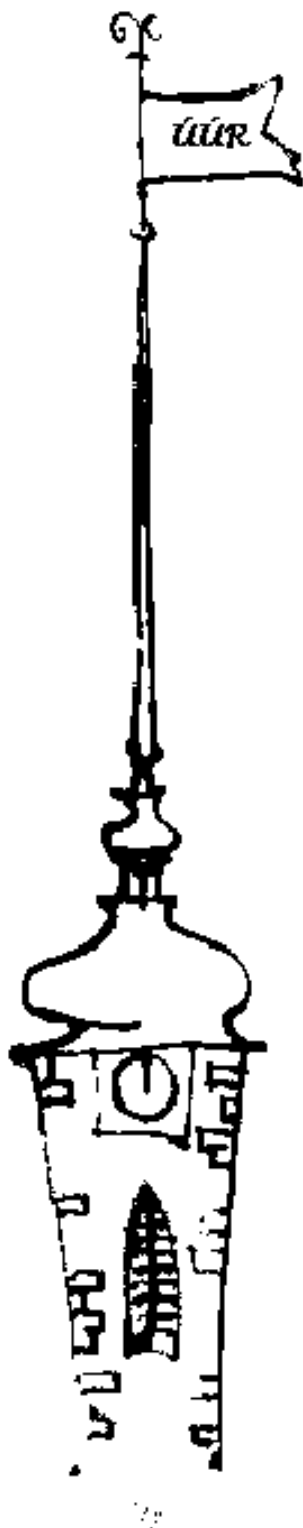


VÝROČNÍ ZPRÁVA ZA ROK 2013

Brno, březen 2014

ČESKÁ REPUBLIKA
ÚSTAV ÚZEMNÍHO ROZVOJE
organizační složka státu



se sídlem:

Jakubské nám. 644/3, 658 34 Brno,

Tel.: +420 542 423 111

www.uur.cz

e-mail: sekretariat@uur.cz

<http://www.uur.cz>

Zprávu předkládá:

Ing. Alena Navrátilová
pověřená řízením ÚÚR

Zřizovatel:

Ministerstvo pro místní rozvoj ČR

Staroměstské nám. 6, Praha 1

OBSAH

1.	ÚVOD	4
2.	CHARAKTERISTIKA ÚSTAVU ÚZEMNÍHO ROZVOJE V ROCE 2013	6
2.1	NÁPLŇ PRÁCE	6
2.1.1	Seznam úkolů řešených ÚÚR v roce 2013	7
2.1.2	Provozní a mzdové náklady na jednotlivé úkoly v roce 2013	9
2.1.3	Struktura odběratelů	11
2.1.4	Přehled nejdůležitějších činností a úkolů s vazbou na strukturu odběratelů	11
2.2	ORGANIZAČNÍ STRUKTURA A PERSONÁLNÍ OBSAZENÍ	14
2.2.1	Organizační schéma ÚÚR	14
2.2.2	Personální obsazení	14
2.3	HOSPODAŘENÍ ORGANIZACE V ROCE 2013	18
2.3.1	Základní hospodářské ukazatele	18
2.3.2	Vyhodnocení čerpání rozpočtu výdajů a příjmů	19
3.	VÝSLEDKY KONTROL PROVEDENÝCH ZA ROK 2013	22
3.1	Kontroly vnější	22
3.2	Vlastní prověrky	22

PŘÍLOHA 1. Publikační činnost 2010 – 2013

PŘÍLOHA 2. Výroční zpráva o poskytování informací podle zákona č. 106/1999 Sb.,
o svobodném přístupu k informacím za rok 2013

PŘÍLOHA 3. Hodnocení odborných úkolů ÚÚR za rok 2013 - *samostatný sešit*

1. ÚVOD

Ústav územního rozvoje (dále jen ÚÚR nebo ústav) byl zřízen ve smyslu zákona č. 576/1990 Sb., o pravidlech hospodaření s rozpočtovými prostředky České republiky a obcí v České republice (rozpočtová pravidla republiky) rozhodnutím ministra hospodářství České republiky č. 42/1994 ze dne 25. května 1994 č. j. 172 785/94-33 k 1. září 1994 jako **rozpočtová organizace**.

S účinností od 1. ledna 2001 ve smyslu § 51 odst. 1 zákona č. 219/2000 Sb., o majetku České republiky a jejím vystupování v právních vztazích, ve znění pozdějších předpisů a vyhlášky č. 62/2001 Sb., o hospodaření organizačních složek státu a státních organizací s majetkem státu, se stal ÚÚR rozhodnutím ministra pro místní rozvoj č. 47/2001 ze dne 27. září 2001 č. j. 21370/2001-31 **organizační složkou státu**.

Předmět činnosti ústavu je zřizovací listinou vymezen následovně:

- zpracovávání podkladů pro operativní činnost zřizovatele,
- metodická, konsultační a rešeršní činnost,
- studijní, informační, dokumentační, organizační, publikační a vydavatelská činnost,
- příprava podkladů pro legislativu,
- tvorba informačních systémů,
- navrhování technických požadavků na stavby, jejich soustavná aktualizace a vyhodnocování příčin havárií staveb nebo účast při něm, pokud se svým rozsahem nebo opakovanými důsledky ve značné míře dotýkají veřejných zájmů,
- organizace mezinárodního odborného styku a účast v mezinárodních organizacích,
- organizování seminářů a přednášek,
- spolupráce s vysokými školami, vědeckými institucemi a specializovanými expertními pracovišti,
- další úkoly podle rozhodnutí zřizovatele.

Obory činností ústavu v působnosti zřizovatele byly zřizovací listinou vymezeny takto:

- územní plánování a stavební řád,
- výstavba,
- regionální politika,
- bydlení a bytová politika,
- programy územního rozvoje regionů a obcí České republiky,
- cestovní ruch,
- evropské záležitosti.

Výkonem zřizovatelské funkce ÚÚR je od jeho zřízení roku 1994 pověřen Odbor územního plánování Ministerstva pro místní rozvoj.

Činnost ústavu v roce 2013 probíhala v předmětech činnosti daných zřizovací listinou s výjimkou řešení úkolů z oblasti cestovního ruchu a výstavby, které nebyly ÚÚR zadány. Práce byly zajišťovány především vlastními zaměstnanci ústavu, dále pomocí kooperací formou smluv o dílo a dohodami o provedení práce.

Zadávání, vedení a kontrola úkolů je prováděna věcně příslušným odborem MMR, který úkol zadal a Odborem územního plánování. Zaměření práce stejně jako rozsah a obsah jednotlivých úkolů je průběžně projednáván se zadavateli úkolů, zejména formou tzv. kontrolních dnů. Převzetí úkolu potvrzuje garant úkolu MMR vyplněním *Předávacího protokolu úkolu ÚÚR*, kde hodnotí splnění zadání, kvalitu výstupu a jeho další využitelnost.

V roce 2013 zadaly ústavu úkoly odbory: územního plánování, stavebního řádu, rozvoje a strategie regionální politiky, politiky bydlení, evropské územní spolupráce a evropských záležitostí.

Průřezové úkoly, které jsou určeny pro všechny věcně příslušné odbory MMR a širokou odbornou veřejnost, např. *Vedení knihovny, dokumentační činnost a Vydávání časopisu Urbanismus a územní rozvoj*, zadává a garantuje odbor územního plánování.

V ÚÚR je naplněn § 83 zákona č. 435/2004 Sb. o zaměstnanosti, týkající se plnění povinného 4% podílu zaměstnávání osob se zdravotním postižením.

2. CHARAKTERISTIKA ÚSTAVU ÚZEMNÍHO ROZVOJE V ROCE 2013

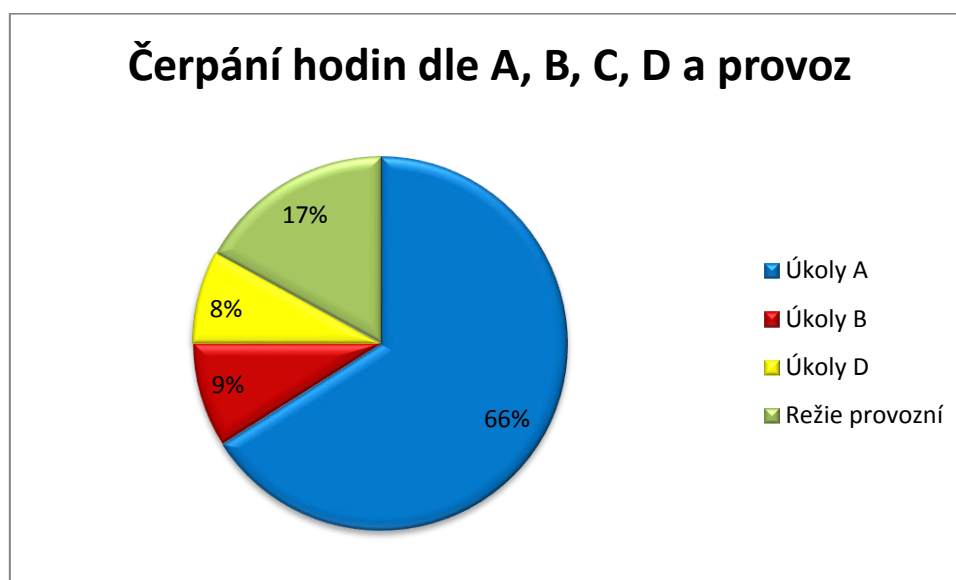
2.1 NÁPLŇ PRÁCE

Činnost ústavu byla v roce 2013 rozdělena do tří okruhů:

- A. Stálé činnosti
- B. Tematické úkoly
- D. Interní úkoly

Rozdělení skutečné kapacity podle činností

	hodin	%
Skutečná kapacita za r. 2013	60 767	100
<i>z toho odpracováno:</i>		
na úkolech A	39 869	66
na úkolech B	5 457	9
na úkolech D* (bez IÚ 4 Provozní režie)	5 133	8
režie provozní **	10 308	17



Poznámka:

* Do skupiny úkolů „D“ jsou zařazeny interní úkoly IÚ 1 - Správa informačních a komunikačních technologií, IÚ 2 - Aplikace GIS a IÚ 3 - Odborná režie, které se svým řešením podílí na odborných úkolech (odborných činnostech A, B) ÚÚR.

Do režie k odborným činnostem je započtena konzultační činnost zaměstnanců na úkolech, na kterých nejsou řešiteli, cca 10 pracovních dní každého z nově nastupujících zaměstnanců, kapacita věnovaná zpracování výroční zprávy, přípravě plánu činnosti ústavu na r. 2014, kapacita na přípravu úkolů, které nebyly z různých důvodů v konečném řešení zařazeny do plánu práce ústavu, činnost ředitele a vedoucích oddělení věnovaná chodu organizační složky a část kapacity zaměstnankyň kanceláře ředitele.

** Do provozní režie jsou započteny práce vykázané na interním úkolu IÚ 4 vykonávané především zaměstnanci Kanceláře ředitele.

2.1.1 Seznam úkolů řešených ÚÚR v roce 2013

(Popis jednotlivých úkolů je uveden v příloze č. 3)

A. STÁLÉ ČINNOSTI

A.1	Dokumentační, informační a vydavatelská činnost
A.1.1/ÚP	Vedení knihovny, dokumentační činnost
A.1.2/ÚP	Vydávání časopisu Urbanismus a územní rozvoj
A.1.3/ÚP	Aktualizace příručky Limity využití území
A.1.4/ÚP	Dotčené orgány
A.1.5/ÚP	Slovník územního plánování
A.1.6/ÚP	Konzultační středisko ke stavebnímu právu
A.1.8/ÚP	Politika územního rozvoje
A.1.9/ÚP	Principy a pravidla územního plánování
A.1.10/RP	Certifikační orgán VaV na úseku regionálního rozvoje
A.2	Operativní úkoly
A.2.1/ÚP	Poradenská činnost pro veřejnou správu
A.2.2/ÚP	19. konference o územním plánování a stavebním řádu
A.3	Zahraniční spolupráce - participace ÚÚR na mezinárodních aktivitách
A.3.1/RP	Činnost Národního kontaktního místa OP ESPON 2013
A.3.3/ÚP	Společný dokument územního rozvoje států V4+2
A.4	Monitorování, zpracování dat, www informace
A.4.1/ÚP	Evidence územně plánovací činnosti
A.4.2/ÚP	Portál územního plánování
A.4.3/ÚP	Monitorování Sbírký zákonů
A.4.4/RP	Monitoring mikroregionů a podpora jejich rozvoje
A.4.7/RP	Monitoring indikátorů pro hodnocení SRR
A.4.8/BP	Monitoring komunálního bydlení
A.4.10/ÚP	Dotazníkové šetření pro Analýzu výkonu státní správy na úseku územního plánování a stavebního řádu
A.4.12/ÚP	Monitoring judikatury z oblasti ÚP
A.4.13/SŘ	System stavebně technické prevence
A.4.15/SŘ	Dotazníkové šetření a podklady pro Analýzu stavu na úseku územního plánování a stavebního řádu – speciální stavební úřady

B. TEMATICKÉ ÚKOLY

B.5/ÚP	Novela vyhlášky č. 561/2006 Sb.
B.6/BP	Hodnocení projektů regenerace sídlišť
B.7/ÚP	Územní studie rozvoje česko-saského příhraničí
B.8/RP	Účast ve výzvě na projektu OP ESPON/Priorita 4
B.9/RP	Technická pomoc při přípravě operačních programů přeshraniční spolupráce pro programové období 2014 – 2020
B.12/ÚP	Metodiky na úseku ÚP
B.13/BP	Vybrané údaje o bydlení 2013

D. INTERNÍ ÚKOLY

IÚ 1	Správa informačních a komunikačních technologií
IÚ 2	Správa GIS
IÚ 3	Odborná režie
IÚ 4	Provozní režie

2.1.2 Provozní a mzdové náklady na jednotlivé úkoly v roce 2013

A. STÁLÉ ČINNOSTI

Úkol č.	Zaměstnanci ÚÚR (hodiny)	Provozní hodina v Kč	Mzdová hodina v Kč	CELKEM v Kč
A.1	Dokumentační, informační a vydavatelská činnost			
A.1.1/ÚP	3 989	590 372	973 316	1 563 688
A.1.2/ÚP	4 896	724 608	1 194 624	1 919 232
A.1.3/ÚP	2 044	302 512	498 736	801 248
A.1.4/ÚP	439	64 972	107 116	172 088
A.1.5/ÚP	729	107 892	177 876	285 768
A.1.6/ÚP	2 065	305 620	503 860	809 480
A.1.8/ÚP	4 073	602 804	993 812	1 596 616
A.1.9/ÚP	1 844	272 912	449 936	722 848
A.1.10/ÚP	101	14 948	24 644	39 592
A.2	Operativní úkoly			
A.2.1/ÚP	1 130	167 240	275 720	442 960
A.2.2/ÚP	203	30 044	49 532	79 576
A.3	Zahraniční spolupráce, participace ÚÚR na mezinárodních aktivitách			
A.3.1/RP	1 047	154 956	255 468	410 424
A.3.3/ÚP	3 234	478 632	789 096	1 267 728
A.4	Monitorování, zpracování dat, www informace			
A.4.1/ÚP	2 949	436 452	719 556	1 156 008
A.4.2/ÚP	1445	213 860	352 580	566 440
A.4.3/ÚP	486	71 928	118 584	190 512
A.4.4/RP	1 033	152 884	252 052	404 936
A.4.7/RP	923	136 604	225 212	361 816
A.4.8/BP	957	141 636	233 508	375 144
A.4.10/ÚP	1 541	228 068	376 004	604 072
A.4.12/ÚP	271	40 108	66 124	106 232
A.4.13/SŘ	3 977	588 596	970 388	1 558 984
A.4.15/SŘ	493	72 964	120 292	193 256

¹ Provozní hodina činí 148,- Kč ⇒ přímé věcné náklady za rok 2013 na jednoho zaměstnance (t. j. náklady na provoz celkem /minus/ FKSP /minus/ kooperace /poděleno/ fondem pracovní doby na 1 zaměstnance v hodinách na rok 2013 (hod.) /poděleno/ počtem zaměstnanců)

² Mzdová hodina činí 244,- Kč ⇒ mzdové náklady (vč. povinného pojištění) za rok 2012 na jednoho zaměstnance (t. j. celkové mzdové náklady vč. povinného pojištění /minus/ OOV na rok 2013 /poděleno/ na 1 zaměstnance fondem pracovní doby v hodinách na rok 2013 (hod.) /poděleno/ počtem zaměstnanců)

B. TEMATICKÉ ÚKOLY

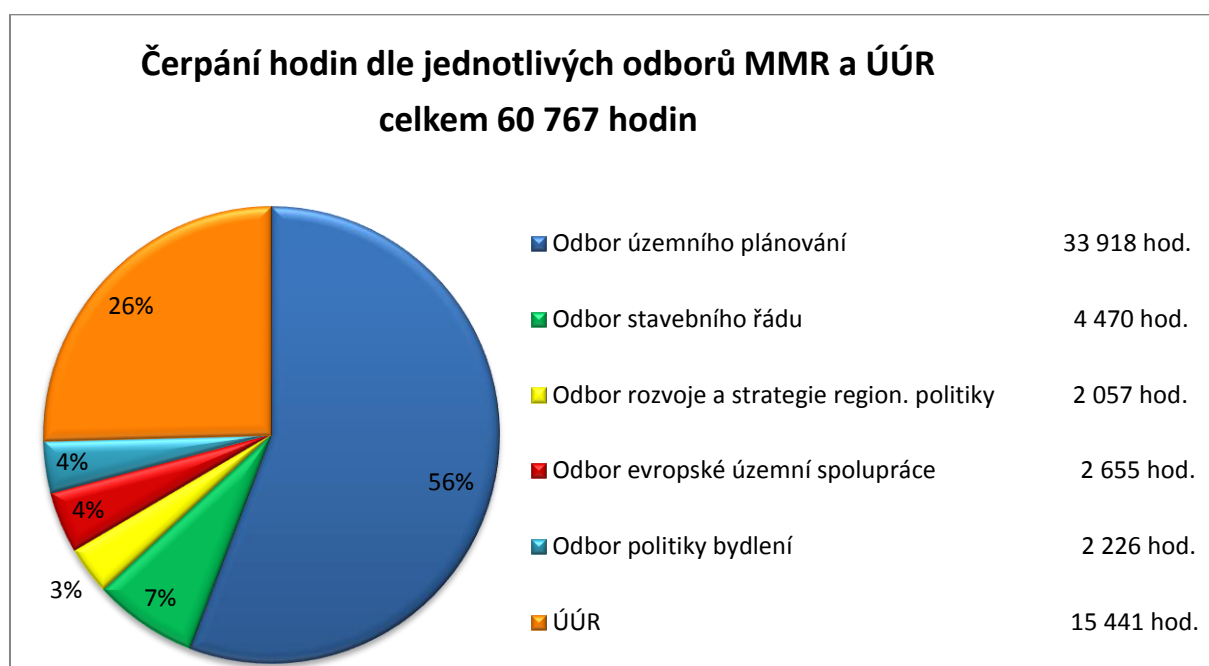
Úkol č.	Zaměstnanci ÚÚR (hodiny)	Provozní hodina v Kč ¹	Mzdová hodina v Kč ¹	CELKEM v Kč
B.5/ÚP	146	21 608	35 624	57 232
B.6/BP	690	102 120	168 360	270 480
B.7/ÚP	191	28 268	46 604	74 872
B.8/RP	174	25 752	42 456	68 208
B.9/ÚP	1434	212 232	349 896	562 128
B.12/ÚP	2 243	331 964	547 292	879 256
B.13/BP	579	85 692	141 276	226 968

D. INTERNÍ ÚKOLY

Úkol č.	Zaměstnanci ÚÚR (hodiny)	Provozní hodina v Kč ¹	Mzdová hodina v Kč ¹	CELKEM v Kč
IÚ 1	1 873	277 204	457 012	734 216
IÚ 2	185	27 380	45 140	72 520
IÚ 3	3 075	455 100	750 300	1 205 400
IÚ 4	10 308	1 525 584	2 515 152	4 040 736

2.1.3 Struktura odběratelů

Hlavním a nejdůležitějším odběratelem úkolů řešených ústavem je zřizovatel, tj. Ministerstvo pro místní rozvoj. Zejména prostřednictvím publikací a časopisu se ale okruh odběratelů rozšiřuje o orgány státní správy a samosprávy a odbornou veřejnost (jiná ministerstva a jejich podřízené organizace, krajské úřady, úřady územního plánování, stavební úřady, projektanti, vysoké školy, studenti, knihovny a další), kterým slouží k celoživotnímu vzdělávání.



V roce 2013 pokračovala spolupráce s vysokými školami, a to zejména s Fakultou architektury VUT v Brně, s Fakultou architektury ČVUT v Praze, Ekonomicko-správní a Přírodovědeckou fakultou MU v Brně.

Prostřednictvím www stránek ústavu (www.uur.cz) jsou výsledky činnosti ústavu prezentovány na internetu.

2.1.4 Přehled nejdůležitějších činností a úkolů s vazbou na strukturu odběratelů

Prostřednictvím ÚÚR zajišťuje Odbor územního plánování v souladu se stavebním zákonem metodickou podporu uplatňování soudobých poznatků územního plánování a poznatků stavebně technických, jakož i veřejných zájmů ve výstavbě a stavebnictví, zejména v ochraně životů a zdraví, v péči o životní prostředí a v ochraně kulturního, archeologického a přírodního dědictví.

Ústav územního rozvoje splňuje výše uvedený úkol mimo jiné vydáváním *publikací prostřednictvím internetu a časopisu Urbanismus a územní rozvoj*. Odborné veřejnosti je určena veřejně přístupná odborná *knihovna*, poskytující knihovnické a informační služby. Její knihovní fond je dostupný klasickým způsobem a informace o něm i přes internet.

Nejdůležitější publikace/příručky, určené pořizovatelům a projektantům územně plánovací dokumentace a územně plánovacích podkladů, jsou pravidelně aktualizovány na webových stránkách ÚÚR, např. *Limity využití území, Dotčené orgány, Principy a pravidla územního plánování* aj.

Dalším důležitým výstupem činnosti ÚÚR je spolupráce na vypracování metodických návodů MMR, souvisejících zejména s pořizováním územně plánovací dokumentace a územně analytických podkladů, které jsou zveřejňovány na www stránkách Ministerstva pro místní rozvoj, resp. na www stránkách ÚÚR. Ústavem územního rozvoje bylo v roce 2013 zpracováno celkem 40 návrhů metodik, které byly předány na OÚP MMR. Jednalo se jednak o metodiky nové a jednak o aktualizace dřívějších metodik, zveřejněných na www stránkách ÚÚR v předešlém roce 2012. V roce 2013 byly vydány a na uvedených www stránkách zpřístupněny 4 metodiky.

Činnost *Konzultačního střediska ke stavebnímu právu* představuje významnou část komunikace s orgány veřejné správy. Účelem konzultačního střediska je poskytovat konzultační a metodickou pomoc krajským úřadům, úřadům územního plánování a obcím úřadům při plnění úkolů, které pro ně vyplývají ze stavebního zákona a touto pomocí jim usnadnit i činnost spojenou s vyřizováním dotazů, se kterými se na ně obrací veřejnost. Konzultační středisko má za cíl sjednocovat výkon státní správy při aplikaci stavebního zákona č. 183/2006 Sb., ve znění pozdějších předpisů, v praxi. Na základě vyhodnocení dosavadních zkušeností a poznatků z činnosti konzultačního střediska se ukazuje, že sjednocovat výklady stavebního práva poskytované a uplatňované jednotlivými složkami veřejné správy je nezbytné. Konzultační středisko provozuje na webu ÚÚR samostatné stránky. Pro orgány veřejné správy je v jejich rámci k dispozici internetová diskuse. Odborné veřejnosti jsou dále k dispozici informace v podobě otázek a odpovědí v rubrice *1000 otázek*.

Rovněž portály spravované ÚÚR, tj. *Portál územního plánování* a *Slovník územního plánování*, napomáhají odborné i laické veřejnosti plnohodnotně se seznámit se všemi zásadními požadavky vyplývajícími z územního plánování. *Portál územního plánování* je otevřeným, průběžně aktualizovaným systémem odkazů (rozcestníkem) na relevantní informace v oboru územního plánování a územního rozvoje, vyplývajících jak z činností ÚÚR, tak externích zdrojů. Cílem *Slovníku územního plánování* je udržovat definice pojmů územního plánování a souvisejících oborů v souladu s aktuálními právními předpisy.

V roce 2013 byly soustavně sledovány relevantní podklady pro aktualizaci *Politiky územního rozvoje ČR 2008* (PÚR). Bylo dokončeno znění *Zprávy o uplatňování PÚR ČR 2008*. Součástí této *Zprávy...* je Vyhodnocení vlivů PÚR na udržitelný rozvoj území, které formou kooperace zpracovala firma Atelier T-plan, s.r.o. Na základě přijetí *Zprávy...* vládou ČR a rozhodnutím o aktualizaci PÚR ČR 2008 byly zahájeny práce na aktualizaci dokumentu. Součástí řešení úkolu byla i aktivní účast řešitelů na jednáních Konzultačního výboru pro PÚR. V roce 2013 pokračovala spolupráce na úseku územního rozvoje států V4+2 (Bulharska, České republiky, Maďarska, Polska, Rumunska a Slovenska). V souladu se závěry ministrů států V4+2 zodpovědných za územní rozvoj pokračovaly práce na zpracování *Společné strategie územního rozvoje států V4+2*. Kromě zpracování několika kapitol byl ÚÚR pověřen i koordinací znění tohoto dokumentu.

V roce 2013 byla dokončena Územní studie rozvoje česko-saského příhraničí.

Odborem evropské územní spolupráce je ÚÚR pověřen výkonem činnosti *Národního kontaktního místa programu ESPON v ČR (European Spatial Planning Observation Network – Evropská monitorovací síť pro územní rozvoj a soudržnost)*.

Dále je ústav členem *SPA-CE-NET (Network of Spatial Research and Planning Institutes in Central and Eastern Europe)* – síť střeoevropských metodických a výzkumných institucí, zabývajících se výzkumem, monitoringem i operativním servisem územního a prostorového plánování na evropské, celostátní, regionální i lokální úrovni.

Ústav územního rozvoje v rámci stálých činností řeší rovněž řadu monitorovacích úloh. V souladu se stavebním zákonem byl zřizovatelem pověřen vedením *Evidence územně plánovací činnosti*, jejímž předmětem jsou data o územně plánovací dokumentaci a územních studiích včetně průběhu jejich pořizování, dále pak zastavitelných plochách a účelu jejich využití. Pro zajištění evidence a jejího zveřejňování způsobem umožňujícím dálkový přístup ÚÚR vyvíjí a provozuje webové aplikace pro prohlížení a on-line aktualizaci databáze pověřenými pracovníky krajských úřadů. Informace o schválených územních plánech významně ovlivňují rozhodování soukromého sektoru o tom, kam vloží své prostředky a jaký bude jeho podíl na rozvoji obcí nebo krajů. Tyto informace jsou dále jedním z rozhodujících podkladů pro získávání veřejných prostředků, a to i z evropských fondů.

Další významnou úlohou, zadanou Odborem rozvoje a strategie regionální politiky, je provozování *Informačního systému mikroregionů* jako podkladu pro podporu jejich rozvoje. Pro uvedený odbor byla zpracovávána i další monitorovací úloha – *Indikátory pro hodnocení realizace Strategie regionálního rozvoje*.

Pro Odbor politiky bydlení slouží *Monitoring komunálního bydlení a Hodnocení projektů regenerace panelových sídlišť*.

S ohledem na měřítko se řešeným úkolům vymyká další monitorovací úloha *Systém stavebně technické prevence*. Sledovanou jednotkou je v tomto případě stavba a její konstrukce, zatímco předmětem řešení ostatních úkolů je území, požadavky na jeho využití a možnosti jeho využití.

V rámci úkolu je provozována a dále vyvíjena webová aplikace iSSTP (on-line systém stavebně technické prevence), která je průběžně doplňována získanými daty o událostech (vady, poruchy a havárie staveb).

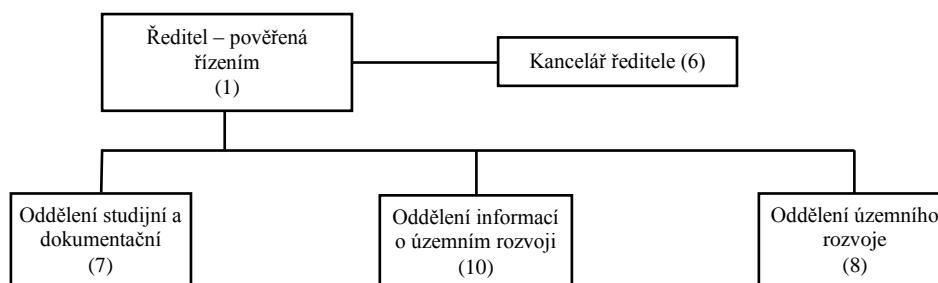
Některé výsledky práce ústavu byly pro další zlepšení informovanosti odborné veřejnosti uvedeny v časopisu *Urbanismus a územní rozvoj*. Odběratelům časopisu byl s č. 2/2013 poskytnut jako mimořádná příloha sborník ze semináře AUÚP na téma *Míra regulace v územních plánech ve střeoevropském prostoru*. V čísle 6/2013 byl jako zvláštní příloha distribuován sborník z konference AUÚP s názvem *Veřejný prostor, veřejná prostranství*.

Výsledky činnosti ústavu jsou prezentovány na internetu prostřednictvím webových stránek ústavu (www.uur.cz). Stránky jsou archivovány několikrát ročně a jejich záznam je součástí České národní bibliografie a katalogu NK ČR.

2.2 ORGANIZAČNÍ STRUKTURA A PERSONÁLNÍ OBSAZENÍ

2.2.1 Organizační schéma ÚÚR

Organizační schéma k 31. 12. 2013



Počet zaměstnanců k 31. 12. 2013 činil 32 osob.

2.2.2 Personální obsazení

Od 1. 1. do 31. 12. 2013 řídila ÚÚR Ing. Alena Navrátilová, pověřená řízením Ústavu územního rozvoje (pověření ministra pro místní rozvoj z 29. června 2012).

Zástupcem ředitele a vedoucím oddělení informací o územním rozvoji byl Ing. arch. Jaroslav Tušer, CSc. Vedoucím oddělení studijního a dokumentačního byla PhDr. Lenka Ježková. Vedoucím oddělení územního rozvoje byla Ing. arch. Naděžda Rozmanová.

V následujícím seznamu jsou uvedeni všichni zaměstnanci ÚÚR k 31. 12. 2013.

ŘEDITEL/ POVĚŘENÁ ŘÍZENÍM:

- **Ing. Alena NAVRÁTILOVÁ**

specializace: návrhy právních předpisů s celostátní působností na úseku územního plánování, metodiky, strategické dokumenty, politika územního rozvoje

KANCELÁŘ ŘEDITELE:

- Ivana HENEŠOVÁ – domovnice, chod podatelny
- Ing. Petr HLADIŠ – správce informačních a komunikačních technologií
specializace: správa sítě, SW a HW, programování, www stránky
- Ing. Hana MINÁŘOVÁ – administrativní a spisový pracovník, asistentka
specializace: sekretářské práce, zajišťování registrace a archivace závažných dokumentů
- Alena LÁTALOVÁ – personalista, zásobovač drobného majetku
- Zdeňka PEŤOVÁ – hlavní účetní, správce rozpočtu
- Dana VÍTKOVÁ – referent majetkové správy, zásobovač, pokladník

ODDĚLENÍ ÚZEMNÍHO ROZVOJE

- **Ing. arch. Naděžda ROZMANOVÁ** – *vedoucí oddělení*
– referent společné státní správy a samosprávy
specializace: konzultační a poradenská činnost + metodiky na úseku územního plánování se zaměřením na územně plánovací dokumentaci a občanské vybavení, rozvoj a obnova venkova, regenerace panelových sídlišť
- Ing. arch. Pavla BALABÁNOVÁ, CSc. – referent společné státní správy a samosprávy
specializace: územní plánování - konzultační a poradenská činnost, metodiky, zeleň a rekreace
- Ing. Vladimír HYVNAR – referent společné státní správy a samosprávy
specializace: územní plánování – limity využití území, metodiky, poradenská činnost, politika územního rozvoje, civilní a požární ochrana
- Ing. Dana CHLUPOVÁ – referent společné státní správy a samosprávy
specializace: rozvoj bydlení, bytová politika, obecní bytový fond, územní plánování – odpadové hospodářství, regenerace panelových sídlišť, systém stavebně technické prevence
- Ing. Zdeňka KUČEROVÁ – referent společné státní správy a samosprávy
specializace: územní plánování se zaměřením na technickou infrastrukturu, výrobu, těžbu, odpadové hospodářství, metodiky, politika územního rozvoje
- Ing. Igor KYSELKA, CSc. – referent společné státní správy a samosprávy
specializace: územní plánování – ochrana přírody a krajiny, územní systém ekologické stability, zeleň v krajině a sídlech, plánování krajiny, pozemkové úpravy, metodiky, mezinárodní spolupráce
- RNDr. Vladimíra LABOUNKOVÁ – referent společné státní správy a samosprávy
specializace: regionální politika, mikroregiony, trh práce, demografie a problematika osídlení, strategické dokumenty regionálního plánování a mikroregionů, politika územního rozvoje
- Ing. Ludmila ROHREROVÁ – referent společné státní správy a samosprávy
– *zástupce vedoucí oddělení*
specializace: regionální politika vč. mezinárodní spolupráce, bytová politika, posuzování metodik na úseku územního rozvoje, knihovnické a rešeršní práce

ODDĚLENÍ STUDIJNÍ A DOKUMENTAČNÍ:

- **PhDr. Lenka JEŽKOVÁ** – *vedoucí oddělení*
– knihovník
specializace: koncepce a metodika databáze knihovny, hesláře v oblasti územního plánování, rešeršní práce, agenda ISBN, akvizice, dokumentační práce
- Tamara BLATOVÁ – technický redaktor
specializace: redaktor časopisu, distribuce publikací
- Ivana DIVÍŠOVÁ – technický redaktor
specializace: redaktor časopisu, referent BOZP

- Ing. Elena FEDROVÁ – referent společné státní správy a samosprávy
specializace: mezinárodní spolupráce (ESPON)
- Ing. arch. Lubor FRIDRICH – redaktor - novinář,
– referent společné státní správy a samosprávy
– *zástupce vedoucí oddělení*
specializace: šéfredaktor časopisu, mezinárodní spolupráce (ESPON)
- Mgr. Kateřina KUCHAROVÁ – překladatel
specializace: odborný překladatel
- Mgr. Igor NAJMAN – referent společné státní správy a samosprávy
specializace: stavební právo, správní řád a související legislativa

ODDĚLENÍ INFORMACÍ O ÚZEMNÍM ROZVOJI:

- **Ing. arch. Jaroslav TUŠER, CSc.** – **vedoucí oddělení**
– referent společné státní správy a samosprávy
– *zástupce ředitele/pověřené řízením*
specializace: územní plánování – metodiky na úseku územního plánování, politika územního rozvoje, ZÚR, ÚP, GIS (ArcMap) a CAD (Microstation)
- Ing. Michal ARTIM – projektant informačních a komunikačních systémů
specializace: koncepce informačních systémů a aplikací pro podporu řešení odborných úkolů a jejich prezentaci; metodické, analytické, normotvorné a projekční práce, testování; evidence územně plánovací činnosti
- Ing. arch. Miriam BLAŽKOVÁ – referent společné státní správy a samosprávy
specializace: územní plánování – územní rozhodování, dotčené orgány; prezentace, DTP (Adobe Photoshop); politika územního rozvoje, www
- Ing. arch. Zdenka HLADIŠOVÁ – referent státní správy a samosprávy
– *zástupce vedoucího oddělení*
specializace: územní plánování – metodiky na úseku územního plánování, evidence územně plánovací činnosti; koncepce a tvorba informačních systémů a aplikací pro podporu řešení odborných úkolů a jejich prezentaci; GIS (ArcMap); CAD (Microstation); www
- Mgr. Marek CHMELARĚ – referent společné státní správy a samosprávy
specializace: geografie na úseku územního a regionálního plánování; tvorba geografických informačních systémů (ArcGIS Desktop, ArcGIS Server) pro podporu řešení odborných úkolů a jejich prezentaci
- Ing. František NANTL – referent společné státní správy a samosprávy
specializace: územní plánování – doprava, politika územního rozvoje, GIS (ArcMap), DTP (Adobe Photoshop)
- Ing. Monika NOVÁKOVÁ – referent společné státní správy a samosprávy
specializace: koncepce a tvorba informačních systémů na úseku územního plánování; DTP (Adobe Photoshop), GIS (ArcMap), socioekonomická data a operační programy přeshraniční spolupráce, www
- Ing. Dana PLESKAČOVÁ – referent společné státní správy a samosprávy
specializace: stavební řád – koncepce a tvorba systému stavebně technické prevence; stavebně technické příčiny vad, poruch a havárií staveb

- Ing. Daniel RYCHLÝ – programátor
specializace: koncepce a tvorba informačních systémů a aplikací pro podporu řešení odborných úkolů a jejich prezentaci; koordinace a vývoj aplikačního programového vybavení pro podporu řešení odborných úkolů a jejich prezentaci
- Ing. arch. Hana ŠIMKOVÁ, Ph.D. – referent společné státní správy a samosprávy
specializace: územní plánování – kulturní hodnoty území, památková ochrana vč. vazeb na cestovní ruch; bydlení; koncepce a tvorba informačních systémů na úseku územního plánování; prezentace, GIS (ArcMap), CAD (Microstation), www

2.3 HOSPODAŘENÍ ORGANIZACE V ROCE 2013

2.3.1 Základní hospodářské ukazatele

Období: 2013

KAPITOLA: 317

v tis. Kč

Ukazatel	Rozpočet 2013		Skutečnost 2013	% plnění 3:2
	schválený	po změnách		
	1	2	3	4
Běžné výdaje celkem	27 310,88	27 910,88	25 899,89	92,79
v tom:				
- neinvestiční nákupy a související výdaje celkem	27 184,88	27 789,28	25 784,27	92,78
z toho:				
- platy zaměstnanců a ostatní platby	12 934,00	12 934,00	12 129,57	93,79
v tom: - limit prostředků na platy	12 485,00	12 045,00	11 562,41	89,39
- ostatní platy za provedenou práci	449,00	449,00	147,30	26,24
- odstupné	0,00	440,00	419,86	95,42
povinné pojistné	4 686,88	4 537,28	3 937,77	86,79
- ostatní nákupy a výdaje	9 564,00	10 318,00	9 716,93	94,16
příděl FKSP	126,00	121,60	115,62	95,08
- náhrady mezd v době nemoci	60,00	60,00	35,71	59,52
Neinvestiční dotace občanským sdružením	0	0	0	0
ESPONTrain-EU	391,88	391,88	117,80	30,06
Kapitálové výdaje celkem:	3 500,00	3 500,00	1 780,79	50,88
v tom: - systémové dotace	3 500,00	3 500,00	1 780,79	50,88
Limit počtu zaměstnanců	39	37	35	94,59
Příjmy celkem	1 680,00	2 071,88	1 703,82	82,24

Nejvyšší čerpání běžných výdajů představuje seskupení pol. 5169 - úkol č. 6/87 Politika územního rozvoje, dokumentační a vydavatelská činnost, operativní činnost – 5 987,04 tis. Kč, což činí 61,63 % z celkových neinvestičních výdajů. Spotřeba energií 739 tis. Kč, opravy a údržba 998 tis. Kč.

2.3.2 Vyhodnocení čerpání rozpočtu výdajů a příjmů

2.3.2.1 Kapitálové výdaje

V roce 2013 byly prostředky čerpány takto:

v tis. Kč

Položka		Původní rozpočet	Rozpočet po úpravě	Čerpání
6111	Programové vybavení	1 500,00	1 538,72	1 158,85
6125	Výpočetní technika	2 000,00	2 000,33	621,94
CELKEM		3 500,00	3 539,05	1 780,79

V roce 2013 bylo povoleno ze strany zřizovatelského odboru čerpání kapitálových výdajů v omezeném rozsahu.

Dle schváleného investičního záměru bylo pořízeno pouze základní potřebné SW vybavení, aby mohl být zajištěn chod ÚÚR v potřebném rozsahu.

2.3.2.2 Běžné výdaje 2013

v tis. Kč

Seskupení položek		Schválený rozpočet	Rozpočet po změnách	Čerpání
501	Platy zaměstnanců	12 453,00	12 013,00	11 536,48
501	Platy zaměstnanců ESPONTrain EU	32,00	32,00	25,93
502	OOV	449,00	449,00	147,30
502	Odstupné	-	440,00	419,86
503	Povinné pojištění	4 676,00	4 526,40	3 928,66
503	Povinné pojištění ESPONTrain EU	10,88	10,88	9,07
50	Celkem	17 610,00	17 471,28	16 067,30
513	Nákup materiálu	1 310,00	570,60	516,97
514	Finanční výdaje	5,00	5,00	0,00
515	Nákup vody, energie + PHM	765,00	775,00	739,30
516	Nákup služeb	5 415,00	6 978,39	6 791,02
517	Ostatní nákupy	1 650,00	1 570,00	1 545,76
51	Celkem	9 145,00	9 898,99	9 593,05
5151	ESPONTrain EU	1,00	1,00	0,00
5152	ESPONTrain EU	2,00	2,00	0,00
5154	ESPONTrain EU	3,00	3,00	0,00
5162	ESPONTrain EU	4,00	4,00	2,20
5169	ESPONTrain EU	260,00	260,00	47,75
5173	ESPONTrain EU	78,00	78,00	31,85
51	Celkem	348,00	348,00	81,80
534	Příděl FKSP	125,00	120,60	114,62
534	Příděl FKSP ESPONTrain EU	1,00	1,00	1,00
536	Kolky	1,00	1,00	0,00
536	Poplatky	10,00	10,00	6,41
53	Celkem	137,00	132,60	122,03
542	Náhrady mezd v době nemoci	60,00	60,00	35,71
54	Celkem	60,00	60,00	35,71
5	Běžné výdaje – c e l k e m	27 310,88	27 910,87	25 899,89
	z toho:			
	seskupení 51 + 53+54	9 690,00	10 439,59	9 832,59
	seskupení 51+53+54-FKSP	9 564,00	10 318,00	9 716,97

2.3.2.3 Mzdové prostředky

Čerpání mzdových prostředků a stavu zaměstnanců k 31. 12. 2013 dle výkazu Práce – 2 - O4

Ukazatel	Jednotka	Rozpočet schválený	Rozpočet upravený	Skutečnost
Průměrný přep. počet zaměstnanců	os.	39	37	35
Přepočtený stav k 31. 12. 2012	os.			35
Platy zaměstnanců a ostatní platby	tis. Kč	12 934,00	12 934,00	12 129,57
Z toho:	tis. Kč			
- Platy zaměstnanců	tis. Kč	12 453,00	12 013,00	11 536,48
- Platy zaměstnanců ESPONTrain	tis. Kč	32,00	32,00	25,93
- Ostatní platby	tis. Kč	449,00	449,00	147,30
Průměrný plat	Kč	26 677,00	27 128,00	27 529,00

2.3.2.4 Tvorba příjmů

	<i>v tis. Kč</i>
Příjmy z vlastní činnosti (prodej časopisu a publikací)	128,06
Příjmy z pronájmu (byty a obchody)	1 467,27
Ostatní nedaňové příjmy (nahodilé příjmy a vratky z přechozích období)	108,48
Celkem	1 703,81

3. VÝSLEDKY KONTROL PROVEDENÝCH ZA ROK 2013

3.1 Kontroly vnější

Ve dnech 29. - 31. 10. 2013 byla provedena veřejnosprávní kontrola ve smyslu § 13, odst. 1 zákona č. 320/2001 Sb. o finanční kontrole ve veřejné správě Odborem interního auditu MMR.

3.2 Vlastní prověrky




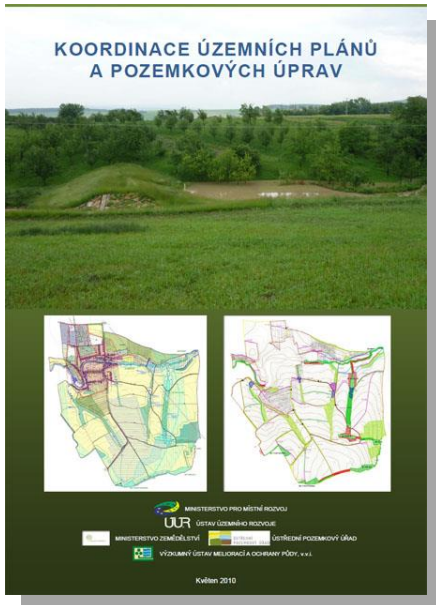
V rámci vlastního kontrolního systému byly provedeny kontroly pokladny, nákupů techniky (kapitálové výdaje) a prověřeny namátkově položky v seskupení 516.


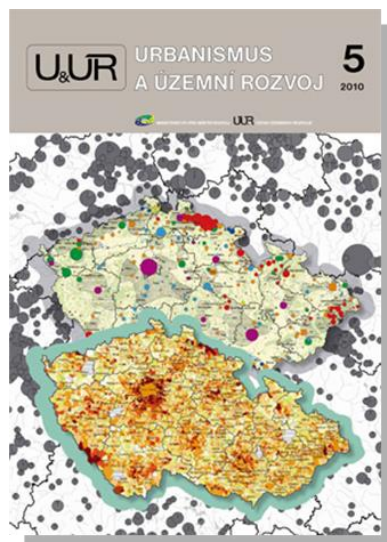





**PUBLIKAČNÍ ČINNOST
ZA OBDOBÍ 2010-2013**

**PŘÍLOHA č. 1
k Výroční zprávě za rok 2013**



- **Koordinace územních plánů a pozemkových úprav**
Igor Kyselka a kolektiv
Internetová prezentace
<http://www.uur.cz/default.asp?ID=3801>
- **Limity využití území**
Vladimír Hyvnar a kolektiv
Aktualizace internetové prezentace
<http://www.uur.cz/default.asp?ID=2591>
- **V4+2**
Společný dokument územního rozvoje států V4+2
Autorský kolektiv Ústavu územního rozvoje a Odboru územního plánování Ministerstva pro místní rozvoj
<http://www.uur.cz/default.asp?ID=3801>
- **Znamé neznámé cesty dědictví**
Partnerství měst a venkova
Marie Tomíšková a kolektiv
<http://www.uur.cz/default.asp?ID=3801>
- **Průměrné ceny dopravní a technické infrastruktury**
Aktualizace za rok 2010
Marie Polešáková a kolektiv
Internetová prezentace
- **Projekty programu ESPON**
Lubor Fridrich a kolektiv
<http://www.uur.cz/default.asp?ID=3692>
- **Česká republika v programu ESPON**
Kolektiv autorů
<http://www.uur.cz/default.asp?ID=4031>
- **Principy a pravidla**
Autorský kolektiv ÚÚR
Aktualizace internetové prezentace
<http://www.uur.cz/default.asp?ID=2571>
- **Dotčené orgány v procesu územního plánování**
Miriam Blažková
Aktualizace internetové prezentace
<http://www.uur.cz/default.asp?ID=2588>
- **Časopis Urbanismus a územní rozvoj: čísla 1, 2, 3, 4, 5, 6**
Přílohy k č.: 1/2010 Město, region a velké průmyslové zóny
4/2010 Město, kultura a cestovní ruch
<http://www.uur.cz/default.asp?ID=3715>
<http://www.uur.cz/default.asp?ID=3716>
<http://www.uur.cz/default.asp?ID=3883>
<http://www.uur.cz/default.asp?ID=3939>
<http://www.uur.cz/default.asp?ID=3940>
<http://www.uur.cz/default.asp?ID=3941>









- **Dotčené orgány v procesu územního plánování**
Miriam Blažková
Aktualizace internetové prezentace
<http://www.uur.cz/default.asp?ID=2588>
- **Limity využití území**
Vladimír Hyvnar a kolektiv
Aktualizace internetové prezentace
<http://www.uur.cz/default.asp?ID=2591>
- **Průměrné ceny dopravní a technické infrastruktury**
Aktualizace za rok 2011
Marie Polešáková a kolektiv
Internetová prezentace
<http://www.uur.cz/default.asp?ID=899>
- **Principy a pravidla**
Autorský kolektiv ÚÚR
Aktualizace internetové prezentace
<http://www.uur.cz/default.asp?ID=2571>
- **Určený zastupitel a jeho úloha při pořizování územního plánu**
Autorský kolektiv Ústavu územního rozvoje a Odboru územního plánování Ministerstva pro místní rozvoj
<http://www.uur.cz/default.asp?ID=4061>
- **Ochrana před povodněmi v územním plánování**
Autorský kolektiv Ústavu územního rozvoje a Odboru územního plánování Ministerstva pro místní rozvoj
<http://www.uur.cz/default.asp?ID=4061>
- **Vyhodnocení předpokládaných důsledků navrhovaného řešení na ZPF v ÚP**
Autorský kolektiv Ústavu územního rozvoje, Odboru územního plánování Ministerstva pro místní rozvoj a Odboru horninového a půdního prostředí Ministerstva životního prostředí
<http://www.uur.cz/default.asp?ID=4061>
- **Metodika k navrhování územních rezerv a rozhodování podle nich**
Autorský kolektiv Ústavu územního rozvoje a Odboru územního plánování Ministerstva pro místní rozvoj
<http://www.uur.cz/default.asp?ID=4061>
- **Projekty programu ESPON**
2. rozšířené vydání
Kolektiv autorů
<http://www.uur.cz/default.asp?ID=3692>
- **Program ESPON 2013**
2. vydání
Kolektiv autorů
<http://www.uur.cz/default.asp?ID=4335>

- **Časopis Urbanismus a územní rozvoj:** čísla 1, 2, 3, 4, 5, 6
 Přílohy k č.: 4/2011 Zeleň ve městě – město v zeleni
<http://www.uur.cz/default.asp?ID=4014>
<http://www.uur.cz/default.asp?ID=4040>
<http://www.uur.cz/default.asp?ID=4073>
<http://www.uur.cz/default.asp?ID=4115>
<http://www.uur.cz/default.asp?ID=4312>
<http://www.uur.cz/default.asp?ID=4318>





URČENÝ ZASTUPITEL A JEHO ÚLOHA PŘI POŘÍZOVÁNÍ ÚZEMNÍHO PLÁNU



1. Co je územní plán
2. Proč se používá územní plán
3. Účel činnosti určeného zastupitele
4. Z čeho vyplívá funkce určeného zastupitele
5. Kdo může vykonávat funkci určeného zastupitele
6. Jak se člen zastupitelstva obce stane určeným zastupitelem a po jakou dobu trvá jeho funkce
7. Povinné kroky určeného zastupitele dané stavebním zákonem
8. Doporučení pro určeného zastupitele


Příloha: Oddíl 2 – Územní plán, § 43 až § 57 zákona č. 183/2006 Sb.,
stavební zákon, ve znění pozdějších předpisů



květen 2011



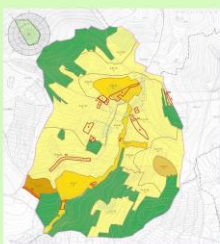
OCHRANA PŘED POVODNĚMI V ÚZEMNÍM PLÁNOVÁNÍ



Ministerstvo pro místní rozvoj ČR
Úřad územního rozvoje
Brno, úžben 2011

VYHODNOCENÍ PŘEDPOKLÁDANÝCH DŮSLEDKŮ NAVRHOVANÉHO ŘEŠENÍ NA ZEMĚLÉSKÝ PŮDNÍ FOND V ÚZEMNÍM PLÁNU

společné metodické doporučení
Odboru územního plánování MMR
a
Odboru ochrany horninového a půdního prostředí MŽP



Textová část metodického doporučení
Tabulka „Vyhodnocení předpokládaných výsledků navrhovaného řešení na ZPF“ – vzor
Tabulka „Vyhodnocení předpokládaných výsledků navrhovaného řešení na ZPF“ – příklad
Příklad výtvaru předpokládaných zborů ZPF








Ministerstvo pro místní rozvoj ČR
Ministerstvo životního prostředí ČR
Úřad územního rozvoje
červenec 2011



Metodika k navrhování územních rezerv a rozhodování podle nich

Co je územní rezerva
V které územně plánovací dokumentaci vymezit územní rezervu
Kdy vymezit územní rezervu
Jak vymezovat územní rezervu
Jak projednávat územní rezervu v rámci ÚPD
Jak rozhodovat v případě územní rezervy, obsažené ve vydané územně plánovací dokumentaci
Jak provádět územní rezervu po jejím vymezení

Úřad územního rozvoje
Ministerstvo pro místní rozvoj ČR
Brno, prosinec 2011









- **Dotčené orgány v procesu územního plánování**
Miriam Blažková
Aktualizace internetové prezentace
<http://www.uur.cz/default.asp?ID=2588>
- **Limity využití území**
Vladimír Hyvnar a kolektiv
Aktualizace internetové prezentace
<http://www.uur.cz/default.asp?ID=2591>
- **Průměrné ceny dopravní a technické infrastruktury**
Aktualizace za rok 2012
Marie Polešáková a kolektiv
Internetová prezentace
<http://www.uur.cz/default.asp?ID=899>
- **Principy a pravidla**
Autorský kolektiv ÚÚR
Aktualizace internetové prezentace
<http://www.uur.cz/default.asp?ID=2571>
- **Stavba měst podle uměleckých zásad**
Camillo Sitte,
Ústav územního rozvoje, spolupráce – ABF, Nadace pro rozvoj architektury a stavitelství
<http://www.uur.cz/default.asp?ID=4375>
- **Úkony pořizovatele spojené s veřejným projednáním konceptu a návrhu územního plánu, metodika**
Autorský kolektiv Ústavu územního rozvoje a Odboru územního plánování Ministerstva pro místní rozvoj
- **Požadavky dotčených orgánů k návrhu zadání územního plánu, společné metodické sdělení**
Autorský kolektiv Ústavu územního rozvoje, Odboru územního plánování Ministerstva pro místní rozvoj a Ministerstva životního prostředí
- **Ukládání a zveřejňování územního plánu a regulačního plánu, metodický pokyn**
Autorský kolektiv Ústavu územního rozvoje a Odboru územního plánování Ministerstva pro místní rozvoj
- **Časopis Urbanismus a územní rozvoj: čísla 1, 2, 3, 4, 5, 6**
<http://www.uur.cz/default.asp?ID=4338>
<http://www.uur.cz/default.asp?ID=4357>
<http://www.uur.cz/default.asp?ID=4381>
<http://www.uur.cz/default.asp?ID=4581>
<http://www.uur.cz/default.asp?ID=4590>
<http://www.uur.cz/default.asp?ID=4595>







- **Dotčené orgány v procesu územního plánování**
Miriam Blažková
Aktualizace internetové prezentace
<http://www.uur.cz/default.asp?ID=2588>
- **Limity využití území**
Vladimír Hyvnar a kolektiv
Aktualizace internetové prezentace
<http://www.uur.cz/default.asp?ID=2591>
- **Principy a pravidla**
Autorský kolektiv ÚÚR
Aktualizace internetové prezentace
<http://www.uur.cz/default.asp?ID=2571>
- **Druhá syntetická zpráva programu ESPON 2013. Územní přehled: Kam soustředit jaké typy investic**
Překlad z anglického originálu Second ESPON 2013 Synthesis Report, ESPON Results by early 2013. Territorial insight: Where to focus what types of investments
<http://www.uur.cz/default.asp?ID=4620>
- **Projekty Programu ESPON – programové období 2007–2013**
Autorský kolektiv ÚÚR a Odbor evropské územní spolupráce MMR
<http://www.uur.cz/default.asp?ID=4620>
- **Studie rozvoje česko-saského příhraničí**
Autorský kolektiv ÚÚR a Odboru územního plánování MMR
Aktualizace internetové prezentace
<http://www.uur.cz/default.asp?ID=4620>
- **Postup při prověřování aktuálnosti urbanistických studií**
metodický pokyn
Autorský kolektiv ÚÚR a Odboru územního plánování MMR
<http://www.uur.cz/default.asp?ID=4633>
- **Přezkum zmocnění zástupce veřejnosti**
metodické doporučení
Autorský kolektiv Ústavu územního rozvoje a Odboru územního plánování MMR
<http://www.uur.cz/default.asp?ID=4633>
- **Vymezení zastavěného území**
metodický pokyn
Autorský kolektiv Ústavu územního rozvoje a Odboru územního plánování MMR
<http://www.uur.cz/default.asp?ID=4633>
- **Vyhodnocení předpokládaných důsledků navrhovaného řešení na zemědělský půdní fond v územním plánu**
Společné metodické doporučení Odboru územního plánování MMR a Odboru ochrany horninového a půdního prostředí MŽP
<http://www.uur.cz/default.asp?ID=4633>

- **Časopis Urbanismus a územní rozvoj:** čísla 1, 2, 3, 4, 5, 6
Přílohy k č.: 2/2013 Míra regulace v územních plánech ve středoevropském prostoru
Koncepte krajiny
6/2013 Veřejný prostor a veřejná prostranství
<http://www.uur.cz/default.asp?ID=4602>
<http://www.uur.cz/default.asp?ID=4613>
<http://www.uur.cz/default.asp?ID=4615>
<http://www.uur.cz/default.asp?ID=4622>
<http://www.uur.cz/default.asp?ID=4623>
<http://www.uur.cz/default.asp?ID=4629>





A stylized, hand-drawn illustration in a reddish-brown color. At the top, a signpost with a decorative top holds a flag that says 'ÚUR'. Below the signpost is a simplified representation of a building facade with a central window and a door. The entire illustration is set against a light red background.

**VÝROČNÍ ZPRÁVA
O POSKYTOVÁNÍ INFORMACÍ
PODLE ZÁKONA Č. 106/1999 Sb.
O SVOBODNÉM PŘÍSTUPU K INFORMACÍM
ZA ROK 2013**

PŘÍLOHA č. 2

k Výroční zprávě za rok 2013

Ve smyslu ustanovení § 18 odst. 1. zákona č. 106/1999 Sb., o svobodném přístupu k informacím, ve znění pozdějších předpisů (dále jen zákona) zveřejňuje Ústav územního rozvoje výroční zprávu za rok 2013 o své činnosti v oblasti poskytování informací.

a) počet podaných žádostí o informace a počet vydaných rozhodnutí o odmítnutí žádosti

– počet podaných žádostí o informace: 0
– počet vydaných rozhodnutí o odmítnutí žádosti: 0

b) počet podaných odvolání proti rozhodnutí: 0

c) opis podstatných částí každého rozsudku soudu ve věci přezkoumání zákonnosti rozhodnutí povinného subjektu o odmítnutí žádosti o poskytnutí informace a přehled všech výdajů, které povinný subjekt vynaložil v souvislosti se soudními řízeními o právech a povinnostech podle tohoto zákona, a to včetně nákladů na své vlastní zaměstnance a nákladů na právní zastoupení:

0

d) výčet poskytnutých výhradních licencí, včetně odůvodnění nezbytnosti poskytnutí výhradní licence:

0

e) počet stížností podaných podle § 16a, důvody jejich podání a stručný popis způsobu jejich vyřízení:

0

f) další informace vztahující se k uplatňování tohoto zákona: 0

Ústav územního rozvoje bezprostředně zodpověděl množství telefonních a e-mailových dotazů, které nejsou evidovány podle zákona č. 106/1999 Sb., o svobodném přístupu k informacím, prostřednictvím jednotlivých referentů. Tématy nejčastějších dotazů bylo řešení situací týkajících se územního plánování a stavebního řádu, vysvětlení odborné terminologie a evidence územně plánovací činnosti.



**HODNOCENÍ ODBORNÝCH ÚKOLŮ ÚÚR
ZA ROK 2013**

**PŘÍLOHA č. 3
k
Výroční zprávě za rok 2013**

Číslo úkolu:	A.1.1/ÚP
Název úkolu:	Vedení knihovny, dokumentační činnost
Doba řešení:	leden – prosinec 2013
Charakter úkolu:	stálá činnost
Zadavatel	Odbor územního plánování MMR
Garant MMR:	Ing. Daniela Lešková, CSc.
Garant ÚÚR:	PhDr. Lenka Ježková
Řešitelé:	RNDr. Jan Bína CSc. (do 31. 7. 2013), Tamara Blatová, Ivana Divišová, Miroslava Dosedlová (do 31. 7. 2013), Mgr. Kateřina Kuchařová, Ing. Elena Fedrová (do 15. 8. 2013), Ing. Ludmila Rohrerová
Konzultanti:	---
Oponenti:	---
Kooperace:	---

Cíl řešení úkolu a komentář k jeho dosažení:

Provozování odborné knihovny v oborech urbanismu, územního plánování, regionální politiky, bydlení, rozvojových programů měst a obcí a evropských záležitostí pro potřeby veřejné správy, vysokých škol a odborné veřejnosti. Průběžné budování databáze knihovny s knižním fondem, výběrovou databází článků z časopisů, zpráv a elektronických zdrojů, a to včetně hesel a anotací.

Výstup, dostupnost výstupu:

Databáze knihovny, knihovní fond, Novinky, Výběr z databáze knihovny, hesláře, seznamy časopisů představují výstupy v internetové, intranetové či tištěné verzi. Dostupnost výstupu: www.uur.cz a knihovna ÚÚR.

Využitelnost výstupu:

Databáze knihovny a její výstupy slouží k metodické a koncepční práci, plnění pracovních úkolů a vzdělávání v oblasti veřejné správy, vzdělávání studentů z vysokých škol i odborné veřejnosti.

Doporučení, která vyplývají z řešení úkolu:

Průběžná aktualizace databáze a doplňování knihovního fondu, aktualizace odborného hesláře územního plánování.

Kapacita ÚÚR:

Plánovaná:	4 050 hod.
Skutečná:	3 989 hod.

Zdůvodnění rozdílu:

Náklady na:

OOV:	1 500 Kč
Smlouva o dílo:	---

Číslo úkolu: A.1.2/ÚP
Název úkolu: Vydávání časopisu „Urbanismus a územní rozvoj“
Doba řešení: leden – prosinec 2013
Charakter úkolu: stálá činnost
Zadavatel: Odbor územního plánování MMR
Garant MMR: Ing. Eva Fialová
Garant ÚÚR: Ing. arch. Lubor Fridrich
Řešitelé: Tamara Blatová, Ivana Divišová, PhDr. Lenka Ježková, Ing. Alena Navrátilová, Ing. Monika Nováková
Konzultanti: Redakční rada časopisu
Oponenti: ---
Kooperace: ---

Cíl řešení úkolu a komentář k jeho dosažení:

Vydávání odborného periodika jako metodického a informačního materiálu pro potřeby veřejné správy a odborné veřejnosti v oblasti územního plánování, urbanismu, regionální politiky, bydlení, rozvojových programů měst a obcí a evropských záležitostí.

Výstup, dostupnost výstupu:

Šest čísel časopisu včetně pravidelných příloh (Stavebně správní praxe, Pořizovatelská praxe a Výběr z databáze knihovny ÚÚR, u šestého čísla rejstřík).

Mimořádná příloha k číslu 2/2013: Míra regulace v územních plánech ve středoevropském prostoru (sborník z konferencí AUÚP).

Mimořádná příloha k číslu 6/2013: Veřejný prostor, veřejná prostranství (sborník z konference AUÚP).

Využitelnost výstupu:

Informovanost odborné veřejnosti v relevantních oblastech (viz výše).

Doporučení, která vyplývají z řešení úkolu:

Kapacita ÚÚR:

Plánovaná: 4 450 hod.

Skutečná: 4 896 hod.

Zdůvodnění rozdílu:

Náklady na:

OOV: 82 200 Kč Odměny členů redakční rady

Smlouva o dílo: 1 563 273 Kč Náklady na tisk

Kupní smlouvy: 86 550 Kč Honoráře za články

Číslo úkolu: A.1.3/ÚP
Název úkolu: Aktualizace příručky celostátně platných limitů - dodatky
Doba řešení: leden – prosinec 2013
Charakter úkolu: stálá činnost
Zadavatel: Odbor územního plánování MMR
Garant MMR: Ing. arch. Hana Máchová
Garant ÚÚR: Ing. Vladimír Hyvnar
Řešitelé: Ing. Zdeňka Kučerová, Ing. Igor Kyselka, CSc., Mgr. Igor Najman, Ing. František Nantl, Ing. Marie Polešáková, Ph.D., Ing. arch. Hana Šimková, Ph.D.
Konzultanti: Vybrané limity specifických oblastí byly konzultovány s odbornými pracovníky MŽP a Krajského úřadu Jihomoravského kraje.
Oponenti: ---
Kooperace: Ing. Marie Boehmová, JUDr. Pavel Nesvatba

Cíl řešení úkolu a komentář k jeho dosažení:

Cílem úkolu byla aktualizace internetové prezentace „Limity využití území“, a to formou pololetních dodatků. Tyto dodatky reagovaly na změny legislativních předpisů v průběhu roku 2013.

Výstup, dostupnost výstupu:

Výstupem úkolu bylo zpracování dodatků č. 13 a 14, které byly následně zakomponovány do internetové prezentace na webových stránkách ústavu.

Využitelnost výstupu:

Internetová prezentace „Limity využití území“ slouží zejména krajským úřadům, ORP, stavebním úřadům a zájemcům z řad projektantů a odborné veřejnosti jako podklad pro zjištění omezení využití území, která vyplývají z obecně platných právních předpisů.

Doporučení, která vyplývají z řešení úkolu:

Vzhledem k tomu, že dosavadní systém vedení příručky se osvědčil, nebyla provedena jeho zásadní změna. Z hlediska obsahové stránky limitů bylo však řešiteli kromě příslušných změn, reagujících na změny legislativy, nově vyznačeno u příslušných limitů propojení na konkrétní údaje o území v rámci sledovaných jevů dle přílohy č. 1 část A vyhlášky č. 500/2006 Sb., o územně analytických podkladech.

Kapacita ÚÚR:

Plánovaná: 2 100 hod.
Skutečná: 2 044 hod.

Zdůvodnění rozdílu:

Náklady na:

OOV: 5 000 Kč
Smlouva o dílo: ---

Číslo úkolu:	A.1.4/ÚP
Název úkolu:	Dotčené orgány
Doba řešení:	leden – prosinec 2013
Charakter úkolu:	stálá činnost
Zadavatel	Odbor územního plánování MMR
Garant MMR:	Ing. Daniela Lešková, CSc.
Garant ÚÚR:	Ing. arch. Miriam Blažková
Řešitelé:	---
Konzultanti:	---
Oponenti:	---
Kooperace:	---

Cíl řešení úkolu a komentář k jeho dosažení:

Internetová prezentace publikace „Dotčené orgány v procesu územního plánování“, kterou vydal ÚÚR v roce 2006.

Tato internetová prezentace na webových stránkách ÚÚR byla v průběhu roku aktualizována v souladu s uváděním nových předpisů do praxe.

Výstup, dostupnost výstupu:

Aktualizovaná internetová prezentace „Dotčené orgány v procesu územního plánování“.

Www stránka – <http://www.uur.cz/default.asp?ID=2588>.

Využitelnost výstupu:

Průběžně aktualizovaná publikace na webu ÚÚR umožňuje pružné sledování změn v příslušných právních předpisech a rychlou orientaci v složitém systému působností a pravomocí jednotlivých dotčených orgánů v procesu územního plánování.

Pomůcka pro pracovníky krajských úřadů, úřadů územního plánování, stavebních úřadů i pro odbornou veřejnost.

Doporučení, která vyplývají z řešení úkolu:

Průběžná aktualizace internetové prezentace publikace 1x čtvrtletně i v r. 2014.

Kapacita ÚÚR:

Plánovaná: 400 hod.

Skutečná: 439 hod.

Zdůvodnění rozdílu:

Náklady na:

OOV: ---

Smlouva o dílo: ---

Číslo úkolu:	A.1.5/ÚP
Název úkolu:	Slovník územního plánování
Doba řešení:	leden – prosinec 2013
Charakter úkolu:	stálá činnost
Zadavatel	Odbor územního plánování MMR
Garant MMR:	Ing. Eva Fialová
Garant ÚÚR:	Ing. Monika Nováková
Řešitelé:	Ing. Zdeňka Kučerová
Konzultanti:	---
Oponenti:	---
Kooperace:	---

Cíl řešení úkolu a komentář k jeho dosažení:

Cílem úkolu je průběžně doplňovat a aktualizovat katalog termínů a definic z oboru územního plánování a souvisejících oborů. Tento cíl byl splněn.

Výstup, dostupnost výstupu:

Výstupem úkolu je internetová prezentace Slovníku územního rozvoje. Aplikace je veřejně přístupná na webových stránkách ÚÚR, přímo z úvodní stránky (levé menu - Portály spravované ÚÚR), nebo na adrese <http://www.uur.cz/slovník2/>. Odkaz na tuto aplikaci je i na webových stránkách MMR. Definice termínů i celý slovník lze stáhnout nebo vytisknout ve formátu pdf.

Využitelnost výstupu:

Přehled termínů a definic využívají především úřady veřejné správy, projektanti, studenti a další odborná veřejnost. Termíny lze vyhledávat podle různých kritérií.

Doporučení, která vyplývají z řešení úkolu:

Pokračovat ve výběru a vkládání nových termínů a definic. Sledovat změny v právních předpisech a kontrolovat aktuálnost obsahu slovníku.

Kapacita ÚÚR:

Plánovaná:	1 100 hod.
Skutečná:	729 hod.

Zdůvodnění rozdílu:

Plánovaná kapacita nebyla vyčerpána, protože místo původně plánovaného vývoje nové aplikace slovníku byla pouze upravena její stávající podoba.

Náklady na:

OOV:	---
Smlouva o dílo:	---

Číslo úkolu:	A.1.6/ÚP
Název úkolu:	Konzultační středisko ke stavebnímu právu
Doba řešení:	leden – prosinec 2013
Charakter úkolu:	stálá činnost
Zadavatel	Odbor územního plánování MMR
Garant MMR:	Ing. Daniela Lešková, CSc.
Garant ÚÚR:	Ing. arch. Pavla Balabánová, CSc.
Řešitelé:	Ing. arch. Miriam Blažková, Ing. arch. Zdenka Hladišová, CSc., Ing. Zdeňka Kučerová, Mgr. Igor Najman, Ing. František Nantl, Ing. Alena Navrátilová, Ing. Monika Nováková, Ing. Marie Polešáková, Ph.D., Ing. arch. Naděžda Rozmanová, Ing. arch. Jaroslav Tušer, CSc.
Konzultanti:	Odbor stavebního řádu MMR, Odbor územně a stavebně správní MMR, Oddělení koncepční a metodické OÚP MMR, Oddělení změn v území OÚP MMR, Poradní sbor pro aplikaci stavebního práva
Oponenti:	---
Kooperace:	Ing. arch. Zdena Umlášková

Cíl řešení úkolu a komentář k jeho dosažení:

Cílem úkolu je sjednocovat výkon státní správy při aplikaci stavebního práva prostřednictvím poskytování konzultací a metodické pomoci z problematiky územního plánování krajským úřadům, úřadům územního plánování, stavebním úřadům a ostatním pracovníkům veřejné správy.

Průběžně probíhá vypracování odpovědí k obdržným dotazům včetně jejich administrace.

V únoru 2013 bylo oznámeno, že KS ÚÚR již nebude řešit problematiku stavebního řádu ani územního rozhodování. Od března 2013 bylo následně upuštěno od evidence dotazů stavebních úřadů. Otázky z problematiky stavebního řádu byly na základě rozhodnutí MMR přeposílány k řešení na OSŘ MMR; tazatelé z řad stavebních úřadů byli na tuto skutečnost upozorňováni. Na titulní stranu Konzultačního střediska byla umístěna informace, že od 1. 1. 2013 není Konzultační středisko oprávněno řešit problematiku stavebního řádu a územního rozhodování.

Za období od 1. ledna do 31. prosince 2013 se na KS písemně nebo e-mailem obrátilo 198 tazatelů s 282 dotazy (kromě telefonických konzultací, které probíhají bez evidence).

Všechny otázky i odpovědi jsou od počátku činnosti Konzultačního střediska evidovány v knize pošty a v databázi Konzultačního střediska. Vybrané otázky a odpovědi z této databáze slouží jako podklad pro webovou publikaci *1000 otázek ke stavebnímu právu*.

Průběžně probíhá doplňování a aktualizace webové aplikace rubriky 1000 otázek, tj.

příprava nových otázek a odpovědí - výběr otázek a odpovědí z databáze KS, jejich úprava a zobecnění; upravené otázky jsou po závěrečné redakci ÚÚR a MMR zveřejněny a následně podle potřeby aktualizovány.

V roce 2013 prošla rubrika 1000 otázek rozsáhlou aktualizací, kterou vyvolala velká novela stavebního zákona.

K 30. 11. 2013 byla aktualizace otázek z územního plánování dokončena. Aktualizováno je 230 odpovědí, některé neaktuální otázky byly smazány, některé nové byly po odsouhlasení MMR vyvěšeny.

Na titulní stranu Konzultačního střediska a následně rovněž na vstupní stranu rubriky 1000 otázek byl umístěn vysvětlující text k aktuálním změnám.

Přehled *seminářů* pořádaných MMR je zveřejněn na www stránkách v rubrice semináře.

Nadále probíhá provoz internetové *Diskuse*, která má stále velkou návštěvnost. Diskuze byla na přání diskutujících nově doplněna o tematickou skupinu „nové právní předpisy“.

Výstup, dostupnost výstupu:

Odpovědi k obdržným dotazům, které jsou průběžně zasílány tazatelům, jsou archivovány v databázi Konzultačního střediska na ÚÚR.

Vybrané otázky a odpovědi z této databáze jsou po úpravách a aktualizaci využívány pro webovou aplikaci 1000 otázek ke stavebnímu právu, která je přístupná na adrese:

<http://www.uur.cz/default.asp?ID=2481>.

Informace o seminářích pořádaných MMR jsou uvedeny v rubrice Semináře na adrese:

<http://www.uur.cz/default.asp?ID=2551>.

Internetová diskuse, určená pro pracovníky ve veřejné správě a pro odbornou veřejnost je dostupná na adrese <http://www.uur.cz/konzultacni-stredisko/diskuse/?ID=2499>.

Zpráva o činnosti konzultačního střediska je uložena u garantů MMR a ÚÚR.

Využitelnost výstupu:

Výstupy Konzultačního střediska představují cennou odbornou a metodickou pomoc zejména pro pracovníky orgánů územního plánování a veřejnou správu. Internetová diskuse slouží též stavebním úřadům.

Doporučení, která vyplývají z řešení úkolu:

Úkol *Konzultační středisko ke stavebnímu právu* bude v roce 2014 pokračovat.

Kapacita ÚÚR:

Plánovaná: 1 930 hod.

Skutečná: 2 065 hod.

Zdůvodnění rozdílu:

Náklady na:

OOV: 9 900 Kč

Smlouva o dílo: ---

Číslo úkolu:	A.1.8/ÚP
Název úkolu:	Politika územního rozvoje
Doba řešení:	leden - prosinec 2013
Charakter úkolu:	stálá činnost
Zadavatel:	Odbor územního plánování MMR
Garant MMR:	Ing. arch. Martin Tunka, CSc. (do 30. 9. 2013), Ing. Tomáš Sklenář
Garant ÚÚR:	Ing. Alena Navrátilová
Řešitelé:	RNDr. Jan Bína, CSc., Ing. arch. Miriam Blažková, Ing. arch. Hana Halasová, Ing. arch. Zdena Hladišová, CSc., Ing. Vladimír Hyvnar, Ing. Zdeňka Kučerová, Ing. Igor Kyselka, CSc., RNDr. Vladimíra Labounková, Ing. František Nantl, Ing. Marie Polešáková, Ph.D., Ing. Ludmila Rohrerová, Ing. arch. Naděžda Rozmanová, Ing. arch. Hana Šimková, Ph.D., Ing. arch. Jaroslav Tušer, CSc.
Konzultanti:	---
Oponenti:	---
Kooperace:	Atelier T-plan, s. r. o., EKOTOXA, s. r. o.

Cíl řešení úkolu a komentář k jeho dosažení:

- Shromážďovat a vyhodnocovat podklady pro zpracování výsledného znění *Zprávy o uplatňování PÚR ČR 2008* - podklady byly průběžně shromážďovány, vyhodnocovány a relevantní byly následně zapracovány do výsledného znění *Zprávy...*;
- Shromážďovat a vyhodnocovat relevantní podklady pro pořizování aktualizované PÚR ČR 2008 - podklady byly průběžně shromážďovány, vyhodnocovány a zpráva o nich byla 2x v roce 2013 poskytnuta zadavateli;
- Připravit výsledné znění *Zprávy o uplatňování PÚR ČR 2008* a podklady pro aktualizaci PÚR ČR 2008 – *Zpráva...* byla vypracována ve výsledném znění předána zadavateli k dalšímu postupu;
- Zpracovat analytický materiál *Podklady a východiska pro aktualizaci PÚR ČR 2008* – byla zpracována osnova a 1. pracovní znění;
- Zpracovat I. znění aktualizace PÚR ČR 2008 – byly zpracovány a vyhodnoceny všechny podklady a požadavky na aktualizaci, bylo zpracováno 5 návrhů aktualizace a výsledné pracovní znění bylo předloženo na jednání konzultačního výboru.

Výstup, dostupnost výstupu:

Zpráva o uplatňování Politiky územního rozvoje ČR 2008 – www.mmr.cz;
Pracovní znění Aktualizace PÚR ČR 2008 – u zpracovatele a zadavatele

Využitelnost výstupu:

Zpráva o uplatňování PÚR ČR 2008 pro jednání vlády ČR;
1. znění aktualizace PÚR ČR 2008 pro jednání konzultačního výboru a pro zpracování Vyhodnocení vlivu aktualizace PÚR na udržitelný rozvoj

Doporučení, která vyplývají z řešení úkolu:

Úkol pokračuje v r. 2014

Kapacita ÚÚR:

Plánovaná: 2 940 hod.
Skutečná: 4 072 hod.

Zdůvodnění rozdílu:

Větší počet vyčerpaných hodin vznikl větším požadovaným rozsahem prací ze strany zadavatele a skutečností, že práce na úkolu pokračovaly i v prosinci 2013, což nebylo ve specifikaci k úkolu předpokládáno.

Náklady na:

OOV:

Smlouva o dílo: 363 968 Kč

Číslo úkolu:	A.1.9/ÚP
Název úkolu:	Principy a pravidla územního plánování
Doba řešení:	leden - prosinec 2013
Charakter úkolu:	stálá činnost
Zadavatel	Odbor územního plánování MMR
Garant MMR:	Ing. Eva Fialová
Garant ÚÚR:	Ing. arch. Naděžda Rozmanová
Řešitelé:	Ing. Michal Artim, Ing. arch. Pavla Balabánová, CSc., Ing. arch. Miriam Blažková, Ing. arch. Hana Halasová, Ing. arch. Zdenka Hladišová, CSc., Ing. Vladimír Hyvnar, RNDr. Vladimíra Labounková, Ing. Zdeňka Kučerová, Ing. Igor Kyselka, CSc., Ing. František Nantl, Ing. Alena Navrátilová, Ing. Marie Polešáková, Ph.D., Ing. Ludmila Rohrerová, Ing. arch. Hana Šimková, Ph.D., Ing. arch. Jaroslav Tušer, CSc.
Konzultanti:	---
Oponenti:	---
Kooperace:	Kooperace kap. C. 2 Zemědělské a lesní hospodářství – Ing. Vladimír Mackovič, C. 3 Bydlení – Doc. Ing. arch. Dagmar Glosová, CSc., Doc. Ing. arch. Karel Havliš, Doc. Ing. arch. Gabriel Kopáček, Recenze kap. C. 2 Zemědělské a lesní hospodářství – Ing. Václav Marek, Mgr. Alena Kubešová, Ph.D.

Cíl řešení úkolu a komentář k jeho dosažení:

Systém metodické pomoci veřejné správě a odborné veřejnosti na úseku územního plánování. Každoročně jsou průběžně aktualizovány další kapitoly rozsáhlé internetové publikace Principy a pravidla územního plánování. Vysokou odbornou kvalitou a prestiž uceleného studijního a metodického materiálu umocňují odborné recenze aktualizovaných kapitol. Vypracovávají je odborníci z akademické sféry, veřejné správy a projekční praxe.

Výstup, dostupnost výstupu:

V roce 2013 proběhla aktualizace kapitol:

- A. 2.2 Dokumenty pro udržitelný rozvoj Evropy
- C. 2 Zemědělské a lesní hospodářství, vč. zapracování recenze
- C. 3 Bydlení (typologie forem zástavby a další)
- D. Územní plánování, jeho orgány, nástroje a vazby (12 kapitol D., vč. redakce zadavatele)

Využitelnost výstupu:

Principy a pravidla územního plánování (dále jen „PaP“) jsou přínosnou publikací pro orgány územního plánování, projektanty a studenty; najdou v ní potřebné informace také členové samospráv obcí a krajů a další uživatelé, kteří se setkávají s územním plánováním. Internetová prezentace metodické příručky je dostupná na stránkách <http://www.uur.cz/default.asp?ID=2571> Ústavu územního rozvoje v sekci Publikační činnost a knihovna.

Doporučení, která vyplývají z řešení úkolu:

Pokračovat v průběžné aktualizaci kapitol metodické příručky. V souvislosti s novelou stavebního zákona přednostně ve spolupráci se zadavatelem dokončit aktualizaci kapitol věnovaných orgánům územního plánování, jeho nástrojům a vazbám. Pozornost věnovat kapitolám vztahujícím se k problematice krajiny (Města – krajina. Venkovské obce – krajina). Začleňovat výběr pojmů z publikace PaP podle témat dle platné legislativy a textu PaP.

Nadále poskytovat publikací veřejné správě, odborné i laické veřejnosti aktuální informace z oboru územního plánování.

Kapacita ÚÚR:

Plánovaná: 2 000 hod.

Skutečná: 1 844 hod.

Zdůvodnění rozdílu:

Náklady na:

OOV: 15 800 Kč

Smlouva o dílo: 58 300 Kč

Číslo úkolu:	A.1.10/RP
Název úkolu:	Certifikační orgán VaV na úseku regionálního rozvoje
Doba řešení:	leden - červen 2013
Charakter úkolu:	stálá činnost
Zadavatel:	Odbor rozvoje a strategie regionální politiky MMR
Garant MMR:	Ing. Josef Vlk, CSc.
Garant ÚÚR:	Ing. Ludmila Rohrerová
Řešitelé:	RNDr. Jan Bína, CSc.
Konzultanti:	---
Oponenti:	---
Kooperace:	---

Cíl řešení úkolu a komentář k jeho dosažení:

Odbor rozvoje a strategie regionální politiky MMR pověřil ÚÚR výkonem samostatného certifikačního orgánu výzkumu a vývoje na úseku regionálního rozvoje, který mohl poskytovat certifikace metodik. Výkon samostatného certifikačního orgánu vykonával ÚÚR v období od 1. 4. 2011 do 30. 6. 2013. ÚÚR u předložených metodik posuzoval věcnou a formální správnost.

Činnost v roce 2013:

- spolupráce na přípravě podmínek MMR pro postup přípravy a schvalování výsledků výzkumu „N – Certifikovaná metodika“,
- hodnocení a zpracování připomínek ke dvěma metodikám předloženým k certifikaci – obě metodiky byly doporučeny k přepracování.

Výstup, dostupnost výstupu:

- Pololetní zpráva o činnosti – dostupná u garanta ÚÚR a MMR.
- Vydaná osvědčení o certifikaci realizátorům výzkumných projektů, kteří o certifikaci požádali – v roce 2013 nebylo vydáno žádné osvědčení o uznání uplatněné certifikované metodiky.

Využitelnost výstupu:

Činnost ÚÚR jako certifikačního orgánu výzkumu a vývoje na úseku regionálního rozvoje byla jednou z dílčích složek fungování systému výzkumu a vývoje v ČR.

Doporučení, která vyplývají z řešení úkolu:

Kapacita ÚÚR:

Plánovaná: 350 hod.
Skutečná: 101 hod.

Zdůvodnění rozdílu:

V prvním pololetí 2013 předložil metodiku k hodnocení nižší počet zájemců, než bylo očekáváno.

Náklady na:

OOV: ---
Smlouva o dílo: ---

Číslo úkolu:	A.2.1/ÚP
Název úkolu:	Poradenská činnost pro veřejnou správu
Doba řešení:	leden – prosinec 2013
Charakter úkolu:	operativní úkol
Zadavatel	Odbor územního plánování MMR
Garant MMR:	RNDr. Lubomír Horáček
Garant ÚÚR:	Ing. arch. Zdenka Hladišová, CSc.
Řešitelé:	Ing. Michal Artim, Ing. arch. Pavla Balabánová, CSc., RNDr. Jan Bína, CSc., Ing. arch. Miriam Blažková, Ing. arch. Hana Halasová, Ing. Vladimír Hyvnar, Ing. Igor Kyselka, CSc., RNDr. Vladimíra Labounková, Mgr. Igor Najman, Ing. František Nantl, Ing. Alena Navrátilová, Ing. Marie Polešáková, Ph.D., Ing. Ludmila Rohrerová, Ing. arch. Naděžda Rozmanová, Ing. arch. Jaroslav Tušer
Konzultanti:	---
Oponenti:	---
Kooperace:	---

Cíl řešení úkolu a komentář k jeho dosažení:

Cílem úkolu je poskytovat veřejné správě komplexní informace z oblasti působnosti MMR, metodickou a konzultační pomoc vyplývající ze zkušeností a znalostí ÚÚR v oborech: územní plánování a stavební řád, regionální politika, bydlení a bytová politika, cestovní ruch a evropské záležitosti.

Do tohoto úkolu spadá zpracování písemných vyjádření a připomínek k dokumentům a problematice, např.:

- *Programy výzkumu (Výzkumný ústav vodohospodářský T. G. Masaryka, v. v. i.),*
- *Směrnice EP a ER 2012/27/EU o energetické účinnosti (OÚP MMR),*
- *Regulační plán Saská Kamenice (OÚP MMR),*
- *Urbanistické kalkulačky fy IRI, s.r.o. (OÚP MMR),*
- *Dopravní politika 2014–2020 s výhledem do roku 2050 (OÚP MMR),*
- *Dopravní sektorové strategie II. fáze (OÚP MMR),*
- *Návrh pojetí vymezení koridorů veřejné dopravní a technické infrastruktury v územním plánu. Metodické doporučení (OÚP MMR),*
- *Redakce textu Systém územního plánování v České republice a Svobodném státě Sasko - projekt CROSS DATA (KÚ Ústeckého kraje).*

Dále pak zpracování oponentních posudků, např. projektů:

- *Projekt MZe QI92A012 „Hodnocení realizací protierozních a vodohospodářských zařízení v KPÚ z pohledu ochrany a tvorby zemědělské krajiny“ (Vědecká rada VÚMOP).*
- *Projekt MZe QJI220054 „Vliv změny klimatických faktorů na rozvoj procesů větrné eroze, koncepční řešení opatřeními pozemkových úprav“ (Vědecká rada VÚMOP).*

Do úkolu byly převedeny konzultace disertačních prací, zpracování jejich oponentních posudků a účast na jejich obhajobách (FA VUT v Brně).

V rámci úkolu byly zpracovány podklady:

- *Analýza stavební kultury - podklad pro řešení problematiky Politika rozvoje stavební kultury /architektury/ (OÚP MMR),*
- *Politika rozvoje stavební kultury (architektury) - návrh (OÚP MMR),*
- *Struktura stavebních úřadů v sousedních státech (OÚP MMR).*

Pokračuje spolupráce se Spolkem pro obnovu venkova na šíření a využívání informací ze *Zpravodaje venkova* (kalendář akcí) a s MZe k tématu *Celostátní síť pro venkov*.

Již trvalou činností v rámci tohoto úkolu je lektorská činnost pro ZOZ v Institutu pro místní správu

v Benešově a na FA ČVUT v Praze (např. přednáška *Ochrana vod a ochrana před povodněmi v územním plánování*).

Pracovníci ÚÚR připravili a přednesli řadu odborných přednášek, např. *Datový model ÚAP JMK – voda + TI* pro Krajský úřad Jihomoravského kraje; *Schéma osídlení, Materiály OÚP MMR a ÚÚR* vydané na pomoc příslušným orgánům při řešení povodňových opatření pro porady OÚP MMR s KÚ a MHMP; *Hochwasser – Rückhalteräumen im Deutsch – Tschechischen Grenzraum* na přeshraniční konferenci týkající se přeshraničních územně plánovacích podkladů (CROSS-DATA) 18. 3. 2013 v Drážďanech; *The concept of the landscape structure arrangement in the spatial plan – opportunities and pitfalls* na 10. konferenci spa-ce.net Role a budoucnost prostorového plánování ve střední, východní a jihovýchodní Evropě 25. – 27. 9. 2013 rovněž v Drážďanech; *Koncepce uspořádání krajiny v územních plánech venkovských obcí* na 11. konferenci Venkovská krajina; *The spatial plan and the landscape in Czech republic* na 13. konferenci Evropské úmluvy o krajině „*Krajiny budoucnosti, krajinná identifikace a hodnocení – cvičení v demokracii*“ v Cetinje, Černá hora; *Koncepce uspořádání krajiny v územních plánech venkovských obcí* na setkání starostů obcí Bílých Karpat na Lopeníku; *Veřejná prostranství v ÚPD a dalších rozvojových dokumentech* na konferenci Krásná obec 2013 v Jindřichově Hradci.

Do úkolu byly zahrnuty překlady materiálů k 8. zasedání česko-saské pracovní skupiny pro územní rozvoj (Hejnice, 12. – 13. 6. 2013).

Do úkolu byly převedeny ještě sporadicky vykonávané činnosti z bývalého úkolu *A.2.5/ÚP Vypořádání práv a povinností k pozemkům*.

Výstup, dostupnost výstupu:

Výstupy nebyly formalizovány, pracovníci ústavu reagovali ad hoc na odborné problémy, se kterými se na ně obraceli pracovníci veřejné správy. Písemná vyjádření a prezentace jsou k dispozici u zpracovatelů, objednatelů a v digitálním archivu ÚÚR.

Využitelnost výstupu:

Zpracované materiály slouží veřejné správě pro vykonávání aktivit v rámci jejích kompetencí.

Doporučení, která vyplývají z řešení úkolu:

Vzhledem k zájmu veřejné správy bude úkol ponechán ve stálých činnostech ústavu i pro rok 2014.

Kapacita ÚÚR:

Plánovaná: 1 400 hod.
Skutečná: 1 130 hod.

Zdůvodnění rozdílu:

Skutečné čerpání ovlivňuje konkrétní poptávka pracovníků veřejné správy, kterou lze dopředu obtížně odhadnout.

Náklady na:

OOV: ---
Smlouva o dílo: ---

Číslo úkolu:	A.2.2/ÚP
Název úkolu:	19. konference MMR o územním plánování a stavebním řádu na téma „Veřejná infrastruktura“
Doba řešení:	červenec – září 2013
Charakter úkolu:	operativní úkol
Zadavatel	Odbor územního plánování MMR
Garant MMR:	Ing. arch. Hana Máchová
Garant ÚÚR:	Ing. Hana Minářová
Řešitelé:	Ivana Divišová, Ing. Alena Navrátilová, Ing. arch. Jaroslav Tušer, CSc.,
Konzultanti:	Irena Ahneová – odbor kabinetu ministra MMR
Oponenti:	---
Kooperace:	---

Cíl řešení úkolu a komentář k jeho dosažení:

Pomoc při organizačním zajištění 19. konference o územním plánování a stavebním řádu MMR v Liberci ve dnech 19. – 20. září 2013 dle požadavků zadavatele.

V rámci organizačního zajištění proběhla příprava pozvánky na konferenci, příjem závazných přihlášek, kontrola plateb účastnických poplatků, vystavení a následné vydávání dokladů o zaplacení účastnického poplatku, příprava materiálů, zajištění pohoštění, příprava technického zázemí v hotelu Babylon v Liberci, příprava prezenčních listin, dalších potřebných podkladů a organizační pomoc.

Zástupci ústavu se podíleli aktivně na programu konference a přispěli přednáškou na téma *Politika územního rozvoje a veřejná dopravní a technická infrastruktura*.

Výstup, dostupnost výstupu:

- Zabezpečení činnosti organizačního garanta;
- informativní postery;
- informace o konferenci byla zveřejněna v časopise Urbanismus a územní rozvoj v čísle 3/2013; článek o 19. konferenci ÚP a SR je zveřejněn v časopise Urbanismus a územní rozvoj v čísle 5/2013.

Využitelnost výstupu:

Prostřednictvím časopisu Urbanismus a územní rozvoj informovat odbornou veřejnost o přednáškové, metodické činnosti Ministerstva pro místní rozvoj v oborech územního plánování a stavebního řádu.

Doporučení, která vyplývají z řešení úkolu:

Další konference se bude periodicky konat za dva roky, tzn. v roce 2015.

Kapacita ÚÚR:

Plánovaná: 400 hod.

Skutečná: 203 hod.

Zdůvodnění rozdílu:

Oproti předpokladu bylo upuštěno od přípravy propagačních materiálů ÚÚR.

Náklady na:

OOV: ---

Smlouva o dílo: ---

Číslo úkolu:	A.3.1/RP
Název úkolu:	Činnost národního kontaktního místa ESPON (ECP)
Doba řešení:	leden - prosince 2013
Charakter úkolu:	zahraniční spolupráce
Zadavatel	Odbor evropské územní spolupráce MMR
Garant MMR:	Mgr. Jana Huberová
Garant ÚÚR:	Ing. arch. Lubor Fridrich
Řešitelé:	Ing. Elena Fedrová, Ing. Alena Navrátilová, Ing. Monika Nováková
Konzultanti:	---
Oponenti:	---
Kooperace:	---

Cíl řešení úkolu a komentář k jeho dosažení:

Činnost národního kontaktního místa ESPON v ČR v souvislosti s probíhajícím programem ESPON 2013 zahrnujícím země EU, Lichtenštejnsko, Norsko, Švýcarsko a Island.

Spolupráce s národním koordinátorem ESPON (OEÚS MMR) a s Koordinační jednotkou v Lucembursku.

Iniciace českých potenciálních projektových partnerů (PPP) k účasti v projektech.

Výstup, dostupnost výstupu:

Konzultační činnost pro projektové partnery:

- zpracovávání, překlad a rozesílání informačních bulletinů ESPON Newsletter a dalších informací potenciálním projektovým partnerům;
- konzultace;
- pozvánky na semináře a informační dny ESPON;
- zpracování a rozesílání předvýzev/výzev;
- konzultace s PPP na národním semináři;
- předávání zájmů o participaci na projektech ze strany zahraničních partnerů vůči českým PPP a naopak;
- zpracování dotazů českých PPP;
- rozšiřování a aktualizace mailing listu českých PPP.

Propagace programu ESPON:

- tiskové zprávy ESPON pro PPP;
- pravidelné informace o programu ESPON v časopise *Urbanismus a územní rozvoj*.

Odborná činnost:

- zpráva o národních aktivitách ECP zaslaná Koordinační jednotce ESPON;
- aktualizace mailing listu a tabulky PPP;
- průběžná aktualizace webových stránek;
- vypracování Blunder check pro řadu projektů ESPON;
- připomínkování projektů ESPON;
- překlady a zpracování dotazníků od zahraničních ECP;
- průběžné překlady aktuálních dokumentů ESPON;
- činnosti související s projektem ESPONTrain;

Účast na jednáních:

- Open Seminar & ECP Meeting (6/2013, Dublin);
- Konference ESPON-ENECON (8/2013, Akureyri);

- Mezinárodní konference ESPON USESPON (11/2013, Londýn);
- ECP Infoday (9/ 2013, Lucemburk);
- Kontrolní den ECP (11/ 2013, Praha);
- Interní seminář ESPON & ECP meeting (12/2013, Vilnius).

Využitelnost výstupu:

Je tematicky spojena s jednotlivými projekty programu ESPON – pasivně (projekty jsou využitelné pro veřejnou správu, univerzity, výzkumná pracoviště projekční kanceláře i jednotlivce) i aktivně (české subjekty se podílely na jednotlivých vyhlášených projektech programu jako partneři v rámci nadnárodních projektových skupin). Využitelnost výsledků programu ESPON je průběžná.

Doporučení, která vyplývají z řešení úkolu:

Další šíření poznatků a doporučení vyplývajících z projektů programu ESPON 2013 a příprava na další programové období 2014+.

Kapacita ÚÚR:

Plánovaná: 1 300 hod.
Skutečná: 1 047 hod.

Zdůvodnění rozdílu:

Ve III. čtvrtletí 2013 proběhla uzávěrka přihlášek ECP do projektu nadnárodních síťových aktivit ESPON pro rok 2014. Vzhledem k předpokládanému ukončení činnosti ÚÚR nebyla přihláška podána a nedošlo proto k naplnění předpokládané kapacity.

Náklady na:

OOV: ---
Smlouva o dílo: ---

Číslo úkolu:	A.3.3/ÚP
Název úkolu:	Společná strategie územního rozvoje států V4 +2
Doba řešení:	leden - prosinec 2013
Charakter úkolu:	zahraniční spolupráce
Zadavatel	Odbor územního plánování MMR
Garant MMR:	Ing. Filip Novosád
Garant ÚÚR:	Ing. Alena Navrátilová
Řešitelé:	Ing. arch. Miriam Blažková, Ing. Elena Fedrová, Mgr. Marek Chmelař, Ing. Zdeňka Kučerová, Mgr. Kateřina Kuchařová, Ing. Igor Kyselka, CSc., RNDr. Vladimíra Labounková, Ing. František Nantl
Konzultanti:	---
Oponenti:	---
Kooperace:	---

Cíl řešení úkolu a komentář k jeho dosažení:

Cílem bylo jednotným způsobem vyjádřit rozvojové oblasti a osy, koridory a plochy dopravy, koridory a plochy technické infrastruktury, socioekonomické analýzy, environmentální podmínky, bariéry územního rozvoje a společné perspektivy a priority územního rozvoje zemí V4+2. V rámci vymezení rozvojových os, koridorů dopravy a koridorů technické infrastruktury měly být identifikovány případné nenávaznosti. Cíle bylo dosaženo, dokument obsahuje všechny požadované informace, vyjádřené jednotným způsobem. Kolektiv ÚÚR zpracovával kapitoly *Rozvojové oblasti a osy*, *Koridory a plochy dopravy*, *Koridory a plochy technické infrastruktury*, *Bariéry územního rozvoje* a spolupracoval na kapitole *Společné perspektivy a priority územního rozvoje*. ÚÚR byl také koordinátorem celého dokumentu. Celkem byla zpracována tři znění *Společné strategie...*, do každého znění byly zapracovány připomínky a náměty, které vzešly z jednání Řídícího výboru a Pracovního výboru. (Řídící výbor a Pracovní výbor tvořili zástupci jednotlivých zúčastněných zemí.)

Výstup, dostupnost výstupu:

Společná strategie... v aktuálních zněních u zadavatele a zpracovatele úkolu.

Využitelnost výstupu:

Dokument bude sloužit pro státy V4+2 jako zdroj argumentů a informací na úseku politiky soudržnosti EU včetně územního rozvoje a jako podklad pro přípravu nebo aktualizaci národních koncepcí a politik územního rozvoje států V4+2.

Doporučení, která vyplývají z řešení úkolu:

Dopracovat dokument tak, aby *Společná strategie...* mohla být ve výsledném znění v r. 2014 předložena na jednání ministrů zodpovědných za regionální rozvoj států V4+ Bulharska a Rumunska.

Kapacita ÚÚR:

Plánovaná: 3 200 hod.
Skutečná: 3 234 hod.

Zdůvodnění rozdílu:

Náklady na:

OOV: ---
Smlouva o dílo: ---

Číslo úkolu:	A.4.1/ÚP
Název úkolu:	Evidence územně plánovací činnosti
Doba řešení:	leden - prosinec 2013
Charakter úkolu:	monitorování, zpracování dat, www informace
Zadavatel	Odbor územního plánování MMR
Garant MMR:	Ing. arch. Hana Máchová
Garant ÚÚR:	Ing. Michal Artim
Řešitelé:	Ing. arch. Zdenka Hladišová, Ing. Daniel Rychlý
Konzultanti:	---
Oponenti:	---
Kooperace:	---

Cíl řešení úkolu a komentář k jeho dosažení:

Průběžná evidence a aktualizace údajů o postupu pořizování ÚPD a ÚPP obcí a krajů, průběžná evidence ploch zastavitelného území vymezených schválenou ÚPD ve smyslu zákona č. 183/2006 Sb., v platném znění, o územním plánování a stavebním řádu (stavební zákon), vyhlášky MMR č. 500/2006 Sb. v platném znění, o územně analytických podkladech, územně plánovací dokumentaci a způsobu evidence územně plánovací činnosti a v souladu s *Metodikou OÚP MMR pro postup orgánů územního plánování při evidenci územně plánovací činnosti v platném znění*. Údržba databáze a vývoj aplikací pro správu systému a publikaci dat.

V roce 2013 pokračovaly projektové a programovací práce:

- Průběžně jsou prováděny menší úpravy, změny a vylepšení webových aplikací *iLAS a iKAS*.
- Byla provedena aktualizace registračních listů související s novelou vyhlášky č. 500/2006 Sb. účinnou od 1. 1. 2013.
- Byla inovována aplikace pro správu dat *SQLServis*.
- Průběžně byla aktualizována dokumentace projektu.

Průběžně probíhala správa dat (kontrola a odstraňování dokumentací označených ke smazání, opravy chybných dat zjištěných v rámci kontroly výstupů pro ročenku). Byly opravovány zjevné chyby v datech vzniklé při zápisu dat pověřenými pracovníky.

Průběžně probíhala aktualizace přístupových práv pracovníků pověřených editací dat na základě požadavků krajských úřadů a úřadů územního plánování. Byla provedena komplexní kontrola přístupových práv.

Byl aktualizován soubor Projektantů – autorizovaných osob. Částečně byla provedena revize Zhotovitelů.

Ročenka 2012: statistická část za obce a kraje i kartogramy byly publikovány na webu ÚÚR k 31. 5. 2013. K 31. 8. 2013 byla zpracována a publikována tabulková část ročenky.

Byl zpracován návrh aktualizace *Metodiky odboru územního plánování Ministerstva pro místní rozvoj pro postup orgánů územního plánování při evidenci územně plánovací činnosti ve smyslu zákona č. 183/2006 Sb., o územním plánování a stavebním řádu (stavební zákon) a vyhlášky MMR č. 500/2006 Sb., o územně analytických podkladech, územně plánovací dokumentaci a způsobu evidence územně plánovací činnosti z roku 2006* a předán OÚP MMR k rozhodnutí o jejím zveřejnění.

Byly zpracovány podklady pro činnost OÚP MMR:

- Pololetně byl zpracován indikátor sledovaný v rámci *Integrovaného operačního programu pro období 2007–2013*, prioritní osa 5 *Národní podpora územního rozvoje*, prioritní oblast 5.3 *Modernizace a rozvoj systémů tvorby územních politik*, podporovaná aktivita 5.3b) *Podpora tvorby a aktualizace územních plánů obcí s ohledem na udržitelný rozvoj území: Zvýšení plochy území*

v rozvojových oblastech, rozvojových osách a specifických oblastech pokrytých novými územními plány (v %).

- Byl zpracován indikátor *K.III. Vývoj pokrytí území ČR platnou územně plánovací dokumentací obcí*, který je součástí sady indikátorů určené pro monitoring stavu a trendů udržitelného rozvoje v ČR po zavedení *Strategického rámce udržitelného rozvoje ČR* (schválený usnesením vlády č. 37 dne 11. 1. 2010) do praxe (pro Situační zprávu 2013, kterou zpracovává Výbor RVUR pro Strategii udržitelného rozvoje, Pracovní skupina pro indikátory).
- Byl zpracován přehled platných a rozpracovaných regulačních plánů, a to v období od 1. 7. 1998 do 31. 12. 2006 a od 1. 1. 2007. Dále byly zpracovány úlohy pro analýzu absorpční kapacity pro budoucí IROP: statistika a seznamy obcí s platným ÚP a bez platného ÚP, kdy obec má platnou ÚPD a ÚP je/není pořizován, obec nemá platnou ÚPD a ÚP je/není pořizován; statistika a seznamy US a ÚS za obce a kraje.
- Průběžně byly dále zpracovávány statistické přehledy dle operativních požadavků zejména OÚP MMR a krajských úřadů.

Pro úkol *A.4.7/RP Monitoring indikátorů pro hodnocení Strategie regionálního rozvoje* byl zpracován indikátor *P.1.2. Výkonná a efektivní veřejná správa v regionech* k 31. 12. 2012.

V časopisu *Urbanismus a územní rozvoj* č. 4 byl publikován článek *Vývoj územně plánovací činnosti v ČR*.

Výstup, dostupnost výstupu:

Webové aplikace *iLAS* a *iKAS* k on-line provozování systému evidence, balík úloh *SQLÚlohy* a *SQLSlužby* pro automatizované zpracování opakujících se úloh a správu databáze.

Ročenka 2012.

Dostupné na [www: <http://www.uur.cz/default.asp?ID=90>](http://www.uur.cz/default.asp?ID=90) (ÚÚR > Územní plánování a stavební řád > Územní plánování > Evidence územně plánovací činnosti).

Využitelnost výstupu:

Výstupy úkolu jsou určeny veřejné správě (především orgánům územního plánování), odborné i ostatní veřejnosti.

Doporučení, která vyplývají z řešení úkolu:

Pokračovat v projektových a programovacích pracích na webových aplikacích *iLAS* a *iKAS*, správě dat a na balíku servisních úloh *SQLServis* a *SQLÚlohy*.

Kapacita ÚÚR:

Plánovaná:	2 900 hod.
Skutečná:	2 949 hod.

Zdůvodnění rozdílu:

Náklady na:

OOV:	---
Smlouva o dílo:	---

Číslo úkolu:	A.4.2/ÚP
Název úkolu:	Portál územního plánování
Doba řešení:	leden – prosinec 2013
Charakter úkolu:	monitorování, zpracování dat, www informace
Zadavatel:	Odbor územního plánování MMR
Garant MMR:	Ing. arch. Hana Máchová
Garant ÚÚR:	Ing. arch. Hana Šimková, Ph.D.
Řešitelé:	Ing. Petr Hladiš, Ing. Ludmila Rohrerová, Ing. arch. Naděžda Rozmanová
Konzultanti:	---
Oponenti:	---
Kooperace:	---

Cíl řešení úkolu a komentář k jeho dosažení:

Portál územního plánování (dále Portál ÚP), oficiální portál Ústavu územního rozvoje z oblasti územního plánování. Je v provozu od roku 2003. Cílem je vytvářet otevřený, průběžně aktualizovaný a bezpečný systém odkazů na relevantní informace v oboru územního plánování a územního rozvoje, vyplývajících jak z činností ÚÚR, tak externích zdrojů.

Portál ÚP **ke dni 28. 11. 2013** obsahoval **2 549 URL adres** a dle údajů TOP listu (on-line počítadla a statistiky přístupů na stránky) ho navštívilo **408 808 návštěvníků** (od 23. 5. 2005).

Kontrola funkčnosti, aktuálnosti a správnosti odkazů na Portálu ÚP probíhala pololetně speciálním programem Xenu's Link Sleuth – ke dni 11. 6. 2013 a 28. 11. 2013.

V roce 2013 probíhala celoročně údržba a aktualizace nefunkčních a nesprávných odkazů ve všech sekcích a průběžné naplňování novými odkazy. Doplnovaly se nové sekce vyplývající z činnosti ÚÚR a MMR. Ostatní sekce se operativně měnily s ohledem na lepší přehlednost a orientaci v Portálu ÚP.

Nejdůležitější změny:

- Ke dni 29. 11. 2012 byly spuštěny nové internetové stránky MMR a na Portálu ÚP došlo ke ztrátě cílových odkazů. Na počátku roku 2013 byla provedena oprava a aktualizace odkazů souvisejících s touto změnou.
- Zásadním milníkem byla novela stavebního zákona – zákon č. 350/2012 Sb., ze dne 19. září 2012, kterým se mění zákon č. 183/2006 Sb., o územním plánování a stavebním řádu (stavební zákon), ve znění pozdějších předpisů, a některé související zákony, která nabyla účinnosti 1. 1. 2013. Postupně byly změněny informace související s touto novelou a nadále budou aktualizovány a doplňovány.
- Byla také dokončena významná sekce související s výše uvedenou novelou – Druhy a fáze pořizování územně plánovací dokumentace (zásady územního rozvoje, územní plán, regulační plán). Je zde řešeno sjednocení odkazů – na právní předpisy, metodiky, judikaturu, otázky a odpovědi uveřejněné na internetových stránkách ÚÚR a MMR – pro jednotlivé druhy a fáze pořizování ÚPD tak, aby pořizovatel měl přístup k informacím z jednoho místa.

Výstup, dostupnost výstupu:

Výstup: Webová stránka Portál územního plánování – <http://portal.uur.cz/>.

Dostupnost:

- Portál územního plánování – <http://portal.uur.cz/>
- Webové stránky Ústavu územního rozvoje – <http://www.uur.cz/>
- Webové stránky Ministerstva pro místní rozvoj ČR – <http://www.mmr.cz/cs/Stavebni-rad-a-bytova-politika/Uzemni-planovani-a-stavebni-rad/Kontakty-Odkazy>

Využitelnost výstupu:

Portál územního plánování je určen pro veřejnou správu, odbornou i laickou veřejnost. Volně navazuje na Portál veřejné správy a na další příbuzné portály. Je vítán z důvodu snadného přístupu a vyhledávání.

Od roku 2009 je Portál ÚP součástí archivace webů Národní knihovny České republiky jako kvalitní zdroj, který by měl být uchován do budoucna a stát se součástí českého kulturního dědictví.

Doporučení, která vyplývají z řešení úkolu:

Úkol bude pokračovat v roce 2014.

V roce 2014 se práce na Portálu ÚP zaměří mj. na aktualizaci a doplňování odkazů ve vazbě na nové programové období EU 2014–2020, kontrolu a aktualizaci odkazů na ÚPP a ÚPD krajů a ÚPP a ÚPD obcí, aktualizaci a doplňování sekce Přístup s heslem a aktualizaci a doplňování sekce Druhy a fáze pořizování územně plánovací dokumentace (ZÚR, ÚP, RP) ve vazbě na právní předpisy, stanoviska a metodiky, judikaturu, otázky a odpovědi.

Kapacita ÚÚR:

Plánovaná: 1 650 hod.

Skutečná: 1 445 hod.

Zdůvodnění rozdílu:

Vzhledem k pracovnímu vytížení ostatními úkoly v závěru roku 2013 nebyly plánované hodiny plně vyčerpány.

Náklady na:

OOV: ---

Smlouva o dílo: ---

Číslo úkolu: A.4.3/ÚP
Název úkolu: Monitoring Sbírký zákonů
Doba řešení: leden - prosinec 2013
Charakter úkolu: monitorování, zpracování dat, www informace
Zadavatel Odbor územního plánování MMR
Garant MMR: Mgr. Pavel Machata
Garant ÚÚR: Mgr. Igor Najman
Řešitelé: Ing. Monika Nováková
Konzultanti: ---
Oponenti: ---
Kooperace: ---

Cíl řešení úkolu a komentář k jeho dosažení:

Průběžné sledování předpisů, uveřejňovaných ve Sbírce zákonů ČR, jejich posuzování z pohledu dopadů a požadavků na územně plánovací činnost. Výběr předpisů, jejich zpracování a doplnění anotací.

Výstup, dostupnost výstupu:

Příloha Pořizovatelská praxe časopisu Urbanismus a územní rozvoj v tištěné podobě a v internetové verzi na stránkách časopisu.

Využitelnost výstupu:

Vybrané zákony poskytují všeobecný právní přehled čtenářům, kteří hledají informace z oblasti územního plánování.

Doporučení, která vyplývají z řešení úkolu:

Do plánu práce ÚÚR na rok 2014 úkol nebyl zařazen. Doporučujeme pokračovat v úkolu na jiném pracovišti.

Kapacita ÚÚR:

Plánovaná: 465 hod.
Skutečná: 486 hod.

Zdůvodnění rozdílu:

Náklady na:

OOV: ---
Smlouva o dílo: ---

Číslo úkolu:	A.4.4/RP
Název úkolu:	Monitoring mikroregionů a podpora jejich rozvoje
Doba řešení:	leden - prosinec 2013
Charakter úkolu:	monitorování, zpracování dat, www informace
Zadavatel	Odbor rozvoje a strategie regionální politiky MMR
Garant MMR:	Ing. Josef Vlk, CSc.
Garant ÚÚR:	RNDr. Vladimíra Labounková
Řešitelé:	Mgr. Marek Chmelař CSc., Ing. Monika Nováková, Ing. Daniel Rychlý
Konzultanti:	---
Oponenti:	---
Kooperace:	---

Cíl řešení úkolu a komentář k jeho dosažení:

- Provozování veřejně přístupné a pravidelně aktualizované databáze mikroregionů v podobě GIS, včetně grafiky, která je zdrojem informací o mikroregionech ČR.
 - Byla aktualizována databáze mikroregionů ČR prostřednictvím seznamu mikroregionů (Dobrovolných svazků obcí) z databáze RES ČSÚ a byla doplněna o pasporty nových mikroregionů.
 - Databáze mikroregionů ÚÚR byla aktualizována a doplňována obdobně, jako v minulých letech on-line prostřednictvím webových aplikací zástupci jednotlivých mikroregionů a rovněž zástupcem ÚÚR.
- Z databáze byly zpracovány grafické výstupy v podobě kartogramů v obdobné struktuře, jako v minulých letech z důvodu srovnání. Kartogramy jsou prezentovány na www stránkách ÚÚR.
- Z databáze mikroregionů ČR bylo zpracováno vyhodnocení aktivních mikroregionů, které budou využity pro další spolupráci

Výstup, dostupnost výstupu:

- Aktualizovaná databáze mikroregionů na WWW stránkách UUR na adrese <http://www.uur.cz/default.asp?ID=3780>
- Grafické výstupy z databáze mikroregionů jsou umístěny na WWW stránky ÚÚR na adrese <http://www.uur.cz/default.asp?ID=4627>.

Využitelnost výstupu:

Aktualizovaná veřejně přístupná databáze mikroregionů a zejména kontaktních informací v podobě GIS je zdrojem informací o mikroregionech ČR pro různé uživatele. Vytípané aktivní mikroregiony budou využity pro další spolupráci.

Doporučení, která vyplývají z řešení úkolu:

- Bude pokračovat průběžná aktualizace a údržba databáze mikroregionů ČR.
- V roce 2014 bude databáze nově rozšířena o informace k MAS.
- V roce bude fungovat v ÚÚR webová aplikace tvorby programů rozvoje obcí. Je třeba vytvořit technické zabezpečení provozu softwarové podpory tvorby těchto rozvojových dokumentů a provozování jejich databáze.

Kapacita ÚÚR:

Plánovaná: 1 010 hod.
Skutečná: 1 033 hod.

Zdůvodnění rozdílu:

Náklady na:

OOV: ---

Smlouva o dílo: ---

Číslo úkolu:	A.4.7/RP
Název úkolu:	Monitoring indikátorů pro hodnocení Strategie regionálního rozvoje
Doba řešení:	leden - prosinec 2013
Charakter úkolu:	monitorování, zpracování dat, www informace
Zadavatel	Odbor rozvoje a strategie regionální politiky MMR
Garant MMR:	Ing. Pavel Novotný (1. pololetí), Ing. Zbyněk Šimůnek (2. pololetí)
Garant ÚÚR:	RNDr. Vladimíra Labounková
Řešitelé:	RNDr. Jan Bína, CSc., Ing. Igor Kyselka, CSc., Ing. František Nantl, Ing. Ludmila Rohrerová.
Konzultanti:	---
Oponenti:	---
Kooperace:	---

Cíl řešení úkolu a komentář k jeho dosažení:

Cílem úkolu je sledovat indikátory realizace Strategie regionálního rozvoje ČR na roky 2007–2013, což je uloženo usnesením vlády č. 560/2006, a dále vytvářet a provozovat databázi sledovaných indikátorů. Informace jsou tříděné podle jednotlivých problémových okruhů do územní úrovně krajů. Zpracování grafických výstupů vybraných indikátorů v podobě kartogramů. Z databáze byly zpracovány grafické výstupy v podobě kartogramů v obdobné struktuře, jako v minulých letech z důvodu srovnání.

Výstup, dostupnost výstupu:

Pravidelně aktualizovaná databáze indikátorů realizace Strategie regionálního rozvoje ČR (indikátorů stanovených přílohou č. 3); ve formě tabulek. K dispozici na MMR a ÚÚR. Prezentace zpracovaných grafických výstupů ve formě kartogramů na www stránkách ÚÚR na adrese <http://www.uur.cz/default.asp?ID=4628>

Využitelnost výstupu:

Usnesením Vlády ČR č. 560 / 2006 se ukládá zpracovávat ve dvouletých intervalech zprávu o plnění SRR ČR. Pro zpracování zprávy lze využít výše zmíněných indikátorů v časových řadách. Sledované indikátory však mohou být využity i k plnění jiných úkolů ÚÚR.

Doporučení, která vyplývají z řešení úkolu:

Na žádost garanta MMR bylo zahájeno zpracování závěrečné zprávy o vývoji indikátorů za roky 2005-2011 a srovnání jednotlivých krajů. Vzhledem k požadavku garanta za MMR na rozšíření rozsahu této zprávy z prosince 2013 bylo odevzdání zprávy stanoveno na 31. 3. 2014.

Kapacita ÚÚR:

Plánovaná:	800 hod.
Skutečná:	923 hod.

Zdůvodnění rozdílu:

Důvodem většího čerpání hodin byla skutečnost, že byla plánována kapacita hodin na úkolu pouze do konce října, vzhledem k předpokládanému ukončení činnosti ÚÚR. Následně pak byl rozšířen požadavek na závěrečnou zprávu (viz výše).

Náklady na:

OOV:	---
Smlouva o dílo:	---

Číslo úkolu:	A.4.8/BP
Název úkolu:	Monitoring komunálního bydlení
Doba řešení:	leden – červen 2013
Charakter úkolu:	monitorování, zpracování dat
Zadavatel	Odbor politiky bydlení MMR
Garant MMR:	Ing. Blanka Burdová
Garant ÚÚR:	Ing. Dana Chlupová
Řešitelé:	Ing. arch. Hana Halasová, Mgr. Marek Chmelař, Ing. Marie Polešáková, Ph.D., Ing. Ludmila Rohrerová
Konzultanti:	---
Oponenti:	---
Kooperace:	---

Cíl řešení úkolu a komentář k jeho dosažení:

Šetření formou dotazníkové akce zaměřené na aktualizaci a získání potřebných údajů a informací o obecním bytovém fondu za vybraná města, a to včetně sociálního bydlení: Prahu, 23 statutárních a 30 dalších měst – obdoba roku 2012. Zpracovaný dotazník byl po dohodě se zadavatelem rozeslán vybraným respondentům. Po shromáždění všech vrácených odpovědí (100 % návratnost) řešitelé údaje z dotazníků zpracovali a zapsali do pracovních tabulek v programu Excel jako podklad pro jejich vyhodnocení a vypracovali závěrečnou zprávu k úkolu.

Výstup, dostupnost výstupu:

Závěrečná zpráva k úkolu č. A.4.8/BP *Monitoring komunálního bydlení* byla předána zadavateli a je k dispozici i v ÚÚR (u garanta úkolu a v knihovně).

Využitelnost výstupu:

Údaje získané z dotazníků, zpracované a zapsané do tabulek v Excelu jsou podkladem pro jejich další zpracování a slouží Odboru politiky bydlení MMR jako zdroj dat pro práci v oblasti hodnocení vývoje bydlení.

Českému statistickému úřadu byly předány údaje týkající se plateb spojených s užíváním obecních bytů a nákladů na správu obecního bytového fondu z šetření za roky 2010 a 2011 pro účely výpočtu služeb bydlení v národních účtech.

Katedře veřejné ekonomie Ekonomicko-správní fakulty Masarykovy univerzity byly poskytnuty údaje z šetření pro aktualizaci přednášky o komunálním bydlení pro studenty.

Doporučení, která vyplývají z řešení úkolu:

Úkol byl zpracováván pouze v průběhu I. pololetí. Ze strany vedení MMR bylo rozhodnuto, že ve II. pololetí roku 2013 tento úkol již nebude zařazen do plánu práce Ústavu územního rozvoje.

Kapacita ÚÚR:

Plánovaná: 930 hod.

Skutečná: 957 hod.

Zdůvodnění rozdílu:

Náklady na:

OOV: ---

Smlouva o dílo: ---

Číslo úkolu:	A.4.10/ÚP
Název úkolu:	Analýza výkonu státní správy na úseku ÚP a SŘ
Doba řešení:	leden - prosinec 2013
Charakter úkolu:	trvalá činnost
Zadavatel	Odbor územního plánování MMR
Garant MMR:	Ing. Vladimír Voldřich
Garant ÚÚR:	Ing. arch. Zdenka Hladišová, CSc.
Řešitelé:	Ing. Michal Artim, Ing. Petr Hladiš, Ing. Monika Nováková, Ing. Daniel Rychlý
Konzultanti:	---
Oponenti:	---
Kooperace:	Ing. Chalupecký

Cíl řešení úkolu a komentář k jeho dosažení:

Úkol byl zadán na základě usnesení vlády ČR ze dne 19. října 2011 č. 744/2011 k materiálu *Analýza stavu na úseku stavebního řádu a územního plánování*, kterým bylo uloženo ministru pro místní rozvoj v bodě II/1:

- zpracovávat vždy za uplynulý kalendářní rok dotazníkové šetření výkonu činnosti krajských úřadů, Magistrátu hlavního města Prahy, úřadů územního plánování a obecních stavebních úřadů, a to do 31. března následujícího kalendářního roku,
- zpracovat analýzu stavu na úseku územního plánování a stavebního řádu na základě dotazníkového šetření a vyhodnocení daného úseku krajskými úřady a Magistrátem hlavního města Prahy a předložit tuto analýzu vládě do 31. ledna 2013 a následně pak každý třetí rok ke dni 30. června.

Cílem řešení je periodické zajišťování, vyhodnocování a evidence výkonů úřadů v gesci MMR ve vazbě na UV č. 774/2011 k materiálu *Analýza stavu na úseku územního plánování a stavebního řádu*.

Předmětem řešení je dotazníkové šetření a podklady pro *Analýzu* (tabulky, grafy a kartogramy).

Výsledkem řešení je soubor dat uložených v databázi prostřednictvím webové aplikace, dále pak podklady pro *Analýzu* specifikované MMR a publikované na webu ÚÚR.

Začátkem roku 2013 byla pro sběr dat dotazníkového šetření vytvořena nová webová aplikace.

V této souvislosti byla navržena úprava obsahu dotazníků ve smyslu jejich obsahového sjednocení. Do databáze byla načtena data z šetření za rok 2011 pro využití jako vzor pro dotazníkové šetření za rok 2012.

Statistické úlohy byly zveřejněny na webu ÚÚR k 15. 11. 2013.

Výstup, dostupnost výstupu:

Souhrnné datové výstupy z dotazníků, výstupy ze statistických úloh (tabulky, grafy a kartogramy) za rok 2012 <http://www.uur.cz/default.asp?ID=4624>.

On-line verze dotazníků za rok 2012 <http://dotazniky.uur.cz/>.

Nová on-line verze dotazníků pro dotazníkové šetření, makety upravených dotazníků pro dotazníkové šetření – u garanta úkolu.

Využitelnost výstupu:

Souhrnné datové výstupy a výstupy ze statistických úloh slouží pro zpracování *Analýzy na úseku územního plánování a stavebního řádu*, dále pak ke zlepšení kontrolní a dozorové činnosti MMR, KÚ a Magistrátu hl. m. Prahy.

Nová on-line verze dotazníků je univerzálně použitelná pro jakékoli dotazníkové šetření ÚÚR, MMR a případně dalších zájemců ze strany veřejné správy.

Doporučení, která vyplývají z řešení úkolu:

S ohledem na usnesení vlády ČR ze dne 19. října 2011 č. 744/2011 k materiálu *Analýza stavu na*

úseku stavebního řádu a územního plánování pokračovat v řešení úkolu.

Kapacita ÚÚR:

Plánovaná: 1 240 hod.
Skutečná: 1 541 hod.

Zdůvodnění rozdílu:

Řešení úkolu v roce 2013 bylo časově náročnější, neboť se vyvíjela nová aplikace, do níž se zaváděla i data z předchozího šetření. Čas plánovaný na řešení on-line aplikace byl zkrácen v důsledku pozastavení prací za účelem úpravy obsahu dotazníků ze strany OÚP MMR. Aplikace musela být uvedena do ostrého provozu před implementací automatických kontrol (automatické kontroly byly zavedeny až v průběhu vyplňování dotazníků). Tato skutečnost měla za následek chyby ve vyplňovaných dotaznících, které neumožňovaly vyhodnotit dotazníky standardním způsobem; před zpracováním dat bylo nutno z databáze zvýšeným úsilím odstranit chyby manuálně.

On-line aplikace byla vyvinuta a naplněna daty i pro úkol A.4.15/SŘ *Dotazníkové šetření a podklady pro analýzu stavu na úseku ÚP a SŘ – speciální stavební úřady*, ve kterém bylo naopak čerpáno pouze 493 hodin z plánovaných 880 hodin. Celkem tedy nebylo vyčerpáno 87 hodin ze součtu 2 120 hodin plánovaných na oba související úkoly, tj. 4,1%.

Náklady na:

OOV: ---
Smlouva o dílo: 199 650 Kč

Číslo úkolu:	A.4.12/ÚP
Název úkolu:	Monitoring judikatury z oblasti územního plánování
Doba řešení:	leden - červen 2013
Charakter úkolu:	monitorování, zpracování dat, www informace
Zadavatel	Odbor územního plánování MMR
Garant MMR:	Mgr. Pavel Machata
Garant ÚÚR:	Mgr. Igor Najman
Řešitelé:	Ing. arch. Zdenka Hladišová, CSc., Ing. Monika Nováková
Konzultanti:	---
Oponenti:	---
Kooperace:	---

Cíl řešení úkolu a komentář k jeho dosažení:

Průběžné sledování judikatury, týkající se územně plánovací činnosti, uveřejňované ve Sbírkách soudních rozhodnutí, na internetových stránkách Nejvyššího správního soudu ČR, Nejvyššího soudu ČR, Ústavního soudu ČR a na internetovém portálu ASPI. U vybraných soudních rozhodnutí v případě potřeby vypracování metodických textů a anotací.

Výstup, dostupnost výstupu:

Vybrané judikáty byly uveřejňovány v příloze Pořizovatelská praxe časopisu Urbanismus a územní rozvoj.

Využitelnost výstupu:

Vybraná soudní rozhodnutí slouží k informování k informování zadavatele i odborné veřejnosti, kteří přicházejí do styku s tematikou územního plánování.

Doporučení, která vyplývají z řešení úkolu:

Ve II. pololetí 2013 nebyl úkol ÚÚR ke zpracování již zadán.

Kapacita ÚÚR:

Plánovaná:	260 hod.
Skutečná:	271 hod.

Zdůvodnění rozdílu:

Náklady na:

OOV:	---
Smlouva o dílo:	---

Číslo úkolu:	A.4.13/SŘ
Název úkolu:	Systém stavebně technické prevence
Doba řešení:	leden - prosinec 2013
Charakter úkolu:	monitorování, zpracování dat, www informace
Zadavatel	Odbor stavebního řádu MMR
Garant MMR:	Ing. Klára Mayerová (I. pololetí 2013), Ing. Žanet Hadžič
Garant ÚÚR:	Ing. Dana Pleskačová
Řešitelé:	Ing. Michal Artim, Ing. Pavel D'Ambros, Ing. arch. Zdenka Hladišová, CSc., Ing. Dana Chlupová, Ing. Daniel Rychlý
Konzultanti:	stavební úřady, ČKAIT, ÚRS Praha, a.s.
Oponenti:	---
Kooperace:	---

Cíl řešení úkolu a komentář k jeho dosažení:

Cílem řešení úkolu je provoz, aktualizace a další vývoj Systému stavebně technické prevence (SSTP), údržba databáze a vývoj aplikací pro správu systému.

Webové stránky ÚÚR byly aktualizovány dle novely SZ, ve které jsou úpravy znění týkající se SSTP. Formulář *Oznámení události* byl přepracován a rozdělen na povinné a nepovinné údaje, byl také upraven a doplněn dokument *Rozsah působnosti SSTP*.

Informace o událostech (do doby zapojení SÚ do systému) vyhledávali prozatím pracovníci ÚÚR a dostupné údaje o vadách, poruchách a haváriích vkládali do databáze SSTP.

Průběžně byly prováděny projektové a programovací práce související s údržbou a vývojem systému, byla prováděna správa dat a řešení úloh souvisejících s výstupy dat webové aplikace *iSSTP*.

Výstup, dostupnost výstupu:

Projekt SSTP verze 5.01 vč. příloh a souvisejících výstupů, Metodika SSTP verze 6.01.

Výstupy jsou dostupné u zadavatele a zpracovatele, v digitálním archivu ÚÚR.

Webová aplikace *iSSTP* k on-line provozování *Systému stavebně technické prevence*:

<http://www.uur.cz/isstp>.

Podání *Oznámení události*: <http://www.uur.cz/isstp/oznameni2013.aspx>.

Základní informace o SSTP: <http://www.uur.cz/?id=3877>.

Metodika SSTP: <http://www.uur.cz/default.asp?ID=3985>

Využitelnost výstupu:

Informačních výstupů z databáze SSTP bude využito jako podkladu pro:

- vyhodnocování příčin havárií staveb,
- případné navrhování úprav stavebního zákona a jeho prováděcích předpisů, zejména obecných požadavků na výstavbu,
- podněty k úpravě Českých technických norem,
- návrh opatření k zabránění opakování vad ve výstavbě,
- návrh na úpravy staveb, částí staveb, funkčních dílů staveb, prvků a stavebních výrobků,
- návrh k úpravě certifikace stavebních výrobků,
- návrh jiných stavebně technických opatření.

Doporučení, která vyplývají z řešení úkolu:

Pokračovat ve vkládání získaných údajů o vadách, poruchách a haváriích do systému, ve správě dat, pokračovat v projektových a programovacích pracích na webové aplikaci *iSSTP*, na vývoji systémových úloh pro správu databáze *SSTP_Servis* a v konzultacích s externími odborníky. Pokračovat ve vývoji a rozšíření systému.

Kapacita ÚÚR:

Plánovaná: 4 160 hod.

Skutečná: 3 977 hod.

Zdůvodnění rozdílu:

Náklady na:

OOV: ---

Smlouva o dílo: ---

Číslo úkolu:	A.4.15/SŘ
Název úkolu:	Dotazníkové šetření a podklady pro analýzu stavu na úseku ÚP a SŘ – speciální stavební úřady
Doba řešení:	leden - prosinec 2013
Charakter úkolu:	trvalá činnost
Zadavatel	Odbor územního plánování MMR
Garant MMR:	Ing. Klára Mayerová
Garant ÚÚR:	Ing. arch. Zdenka Hladišová, CSc.
Řešitelé:	Ing. Michal Artim, Ing. Petr Hladiš, Mgr. Marek Chmelař, Ing. Monika Nováková
Konzultanti:	---
Oponenti:	---
Kooperace:	---

Cíl řešení úkolu a komentář k jeho dosažení:

Úkol byl zadán na základě usnesení vlády ČR ze dne 19. října 2011 č. 744/2011 k materiálu *Analýza stavu na úseku stavebního řádu a územního plánování*, kterým bylo uloženo ministru pro místní rozvoj v bodě II/2:

- c) zpracovat vždy za uplynulý kalendářní rok dotazníkové šetření výkonu činnosti speciálních stavebních úřadů, a to do 31. března následujícího kalendářního roku,
- d) zpracovat analýzu stavu na úseku stavebních úřadů speciálních staveb na základě dotazníkového šetření a vyhodnocení daného úseku krajskými úřady, Magistrátem hlavního města Prahy, Ministerstvem dopravy a Ministerstvem zemědělství.

Cílem řešení je periodické zajišťování, vyhodnocování a evidence výkonů úřadů v gesci MMR ve vazbě na UV č. 774/2011 k materiálu *Analýza stavu na úseku územního plánování a stavebního řádu*.

Předmětem řešení je dotazníkové šetření a podklady pro *Analýzu* (tabulky, grafy a kartogramy).

Výsledkem řešení je soubor dat uložených v databázi prostřednictvím webové aplikace, dále pak podklady pro *Analýzu* specifikované MMR a publikované na webu ÚÚR.

Vzhledem k posunutí termínu dotazníkového šetření nebylo možné ve 2. pololetí 2013 zpracovat a zveřejnit na www ÚÚR statistické úlohy – podklady pro analýzu. Úloha byla přesunuta do následujícího roku.

Výstup, dostupnost výstupu:

Souhrnné datové výstupy z dotazníků, výstupy ze statistických úloh (tabulky, grafy a kartogramy) za rok 2012 <http://www.uur.cz/default.asp?ID=4624>.

On-line verze dotazníků za rok 2012 <http://dotazniky.uur.cz/>.

Nová on-line verze dotazníků pro dotazníkové šetření, makety upravených dotazníků pro dotazníkové šetření – u garanta úkolu.

Využitelnost výstupu:

Souhrnné datové výstupy a výstupy ze statistických úloh slouží pro zpracování *Analýzy na úseku územního plánování a stavebního řádu*, dále pak ke zlepšení kontrolní a dozorové činnosti MMR, MD, MZe, KÚ a Magistrátu hl. m. Prahy.

Doporučení, která vyplývají z řešení úkolu:

S ohledem na usnesení vlády ČR ze dne 19. října 2011 č. 744/2011 k materiálu *Analýza stavu na úseku stavebního řádu a územního plánování* pokračovat v řešení úkolu.

Kapacita ÚÚR:

Plánovaná: 880 hod.

Skutečná: 493 hod.

Zdůvodnění rozdílu: (v případě +/- 10% plánované kapacity)

On-line aplikace byla vyvinuta a naplněna daty v rámci úkolu A.4.10/ÚP *Analýza výkonu státní správy na úseku ÚP a SŘ*, ve kterém bylo naopak čerpáno 1 540 hodin z plánovaných 1 240 hodin. Celkem tedy nebylo vyčerpáno 87 hodin ze součtu 2 120 hodin plánovaných na oba související úkoly, tj. 4,1%.

Náklady na:

OOV: ---

Smlouva o dílo: ---

Číslo úkolu:	B.5/ÚP
Název úkolu:	Novela vyhlášky č. 561/2006 Sb.
Doba řešení:	leden – červen 2013
Charakter úkolu:	tematický úkol
Zadavatel	Odbor územního plánování MMR
Garant MMR:	Ing. arch. Hana Bártová
Garant ÚÚR:	RNDr. Jan Bína, CSc.
Řešitelé:	dle potřeby
Konzultanti:	---
Oponenti:	---
Kooperace:	---

Cíl řešení úkolu a komentář k jeho dosažení:

Cílem úkolu bylo vyhodnotit potřebu novelizace vyhlášky č. 561/2006 Sb., o stanovení aglomerací pro účely hodnocení a snižování hluku. Řešení úkolu probíhalo ve 4. čtvrtletí 2012 až 1. čtvrtletí 2013. Zahrnovalo analýzu dat ze SLBD 2001 a SLBD 2011 a vyhodnocení stanovisek krajů.

Výstup, dostupnost výstupu:

Závěrečná zpráva je dostupná u zpracovatele. Výsledky byly zpracovány do souboru krajských kartogramů a předány v digitální a tištěné formě garantce úkolu za MMR.

Využitelnost výstupu:

Materiál bude využit pro následující postup zadavatele úkolu.

Doporučení, která vyplývají z řešení úkolu:

Podle další situace reagovat na relativně dynamický vývoj některých obcí.

Kapacita ÚÚR:

Plánovaná:	400 hod.
Skutečná:	146 hod.

Zdůvodnění rozdílu:

Úkol byl redukován s ohledem na objem podkladů krajských úřadů.

Náklady na:

OOV:	---
Smlouva o dílo:	---

Číslo úkolu: B.6/BP
Název úkolu: Hodnocení projektů regenerace sídlišť
Doba řešení: leden – červen 2013
Charakter úkolu: tematický úkol
Zadavatel Odbor politiky bydlení MMR
Garant MMR: Hana Pejpalová
Garant ÚÚR: Ing. arch. Hana Halasová
Řešitelé: Ing. Dana Chlupová, Ing. arch. Naděžda Rozmanová
Konzultanti: OPB MMR – Renáta Veisová
Oponenti: ---
Kooperace: Ing. arch. Marie Tomíšková

Cíl řešení úkolu a komentář k jeho dosažení:

Konzultační a poradenská činnost pro zástupce obcí a zpracovatele projektů regenerace panelových sídlišť, jejichž zpracování je jednou z podmínek pro předložení žádosti o dotaci v rámci podprogramu „Podpora regenerace panelových sídlišť“.

Hodnocení technickoekonomické úrovně předložených projektů.

Výstup, dostupnost výstupu:

Tabulkový soubor s bodovým hodnocením jednotlivých projektů a zdůvodněním tohoto hodnocení, případně s doporučením úprav projektu, kontrolní protokoly jednotlivých projektů, textová zpráva s vysvětlením způsobu hodnocení, vzorem tabulky hodnocení a popisem jednotlivých kritérií, přehled a obsah poskytnutých konzultací.

Dostupnost: garant MMR, garant ÚÚR.

Využitelnost výstupu:

Úkol umožnil určit, které projekty předložené obcemi splňují podmínky nařízení vlády č. 494/2000 Sb., a posoudit jejich technickoekonomickou úroveň. Poskytované konzultace umožnily projektantům i zástupcům obcí připravit projekty regenerace co nejkvalitněji. Kvalita a úroveň předložených projektů je jedním z ukazatelů pro rozhodnutí o přidělení dotace.

Doporučení, která vyplývají z řešení úkolu:

V roce 2013 probíhal úkol v průběhu I. pololetí. Ze strany vedení MMR bylo rozhodnuto, že ve II. pololetí roku 2013 tento úkol již nebude zařazen do plánu práce Ústavu územního rozvoje.

Kapacita ÚÚR:

Plánovaná: 700 hod.

Skutečná: 690 hod.

Zdůvodnění rozdílu:

Náklady na:

OOV: 23 400 Kč

Smlouva o dílo: ---

Číslo úkolu:	B.7/ÚP
Název úkolu:	Územní studie rozvoje Česko-saského příhraničí
Doba řešení:	leden - červen 2013
Charakter úkolu:	tematický úkol
Zadavatel	Odbor územního plánování MMR
Garant MMR:	RNDr. Lubomír Horáček
Garant ÚÚR:	Ing. Alena Navrátilová
Řešitelé:	Ing. arch. Miriam Blažková, Ing. Ludmila Rohrerová
Konzultanti:	---
Oponenti:	---
Kooperace:	---

Cíl řešení úkolu a komentář k jeho dosažení:

Cílem řešení bylo dokončení rozpracované *Územní studie*, která koordinuje aktivity v řešeném území a uvádí hlavní rozvojové problémy česko-saského příhraničí a dobré příklady společného postupu.

Výstup, dostupnost výstupu:

V tištěné podobě v ÚÚR a na KÚ Libereckého, Ústeckého a Karlovarského kraje; na www.uur.cz – publikační činnost a knihovna a dále na www.mmr.cz/cs/Stavebni-rad-a-bytova-politika/Uzemni-planovani-a-stavebni-rad/Pracovni-skupiny/Cesko-saska-pracovni-skupina-pro-uzemni-rozvoj.

Využitelnost výstupu:

Inspirace pro odbornou veřejnost na úseku územního rozvoje při tvorbě dalších dokumentů.

Doporučení, která vyplývají z řešení úkolu:

Kapacita ÚÚR:

Plánovaná: 180 hod.

Skutečná: 190 hod.

Zdůvodnění rozdílu:

Náklady na:

OOV: ---

Smlouva o dílo: ---

Číslo úkolu:	B.8/RP
Název úkolu:	Účast ve výzvě na projekt OP ESPON / Priorita 4
Doba řešení:	leden - červen 2013
Charakter úkolu:	tematický úkol
Zadavatel	Odbor evropské územní spolupráce MMR
Garant MMR:	Mgr. Jana Huberová
Garant ÚÚR:	Ing. Elena Fedrová
Řešitelé:	Ing. arch. Lubor Fridrich
Konzultanti:	---
Oponenti:	---
Kooperace:	---

Cíl řešení úkolu a komentář k jeho dosažení:

Cílem projektu ESPONTrain bylo šířit výsledky z vybraných projektů formou e-learningového kurzu. Za tímto účelem byly v zapojených zemích zpracovány tzv. výukové balíčky (tj. výtah ze závěrečných zpráv projektů) a osloveny vybrané instituce k participaci na projektu (univerzity, ministerstva, kraje), stejně jako lektori odpovědní za vedení výuky. Do projektu se touto cestou v rámci ČR zapojilo celkem 20 studentů. Stejně jako v ostatních zapojených zemích byla také v ČR výuka rozdělena na dva základní cykly – první pro doktorandy a druhý pro tvůrce politik. V rámci každého cyklu byly v ČR odučeny tři výukové balíčky (FOCI, METROBORDER, DEMIFER). Ukončení projektu bylo formou případové studie, kterou studenti vkládali na oficiální stránky projektu.

Vzhledem ke komplikované organizaci projektu ESPONTrain ze strany vedoucího partnera byl projekt poznamenán řadou změn (časových, věcných), což se odrazilo i na nízké participaci studentů na projektu. Závěrečná konference projektu proběhla v dubnu 2013 v Aténách.

Výstup, dostupnost výstupu:

Na vytvořených oficiálních stránkách ESPONTrain jsou dostupné výukové balíčky a s nimi související podpůrné materiály, stejně jako závěrečné práce studentů.

Využitelnost výstupu:

Pro odbornou veřejnost k informovanosti o projektech ESPON.

Doporučení, která vyplývají z řešení úkolu:

Kapacita ÚÚR:

Plánovaná:	250 hod.
Skutečná:	174 hod.

Zdůvodnění rozdílu:

V závěrečné fázi projektu vycházelo množství odpracovaných hodin ze skutečné potřeby, dané především kontakty s vedoucím partnerem projektu.

Náklady na:

OOV:	---
Smlouva o dílo:	---

Číslo úkolu: B.9/RP
Název úkolu: Technická pomoc při přípravě operačních programů přeshraniční spolupráce pro programové období 2014 - 2020
Doba řešení: leden - prosinec 2013
Charakter úkolu: tematický úkol
Zadavatel Odbor evropské územní spolupráce MMR
Garant MMR: Ing. Martin Buršík
Garant ÚÚR: Ing. Monika Nováková
Řešitelé: Mgr. Marek Chmelař, Ing. Zdeňka Kučerová, Ing. Igor Kyselka, CSc., RNDr. Vladimíra Labounková, Ing. František Nantl
Konzultanti: ---
Oponenti: ---
Kooperace: ---

Cíl řešení úkolu a komentář k jeho dosažení:

Cílem úkolu bylo zpracovat vstupy pro tvorbu analytických částí a definování slabých a silných stránek, příležitostí a hrozeb společných příhraničních území pěti operačních programů přeshraniční spolupráce: ČR-Polsko, Slovensko-ČR, Rakousko-ČR, Bavorsko-ČR a Sasko-ČR.

ÚÚR v roce 2013 doplnil první znění česko-polské analýzy o další grafické výstupy, týkající se zejména polského území.

Výstup, dostupnost výstupu:

V roce 2013 obdržel ÚÚR data pro kapitoly, které řešilo MMR a polská strana. Tyto údaje byly zpracovány do kartogramů, tabulek a grafů, společných pro celé řešené území. Pracovní materiál byl zaslán zadavateli.

Využitelnost výstupu:

Na základě výstupů z tohoto úkolu stanoví MMR návrh rozvojových strategií uvedeného operačního programu přeshraniční spolupráce.

Doporučení, která vyplývají z řešení úkolu:

V roce 2014 zaktualizovat a doplnit grafické výstupy, které se týkají vybraných prioritních cílů operačního programu česko-polské přeshraniční spolupráce.

Kapacita ÚÚR:

Plánovaná: 2 100 hod.

Skutečná: 1 434 hod.

Zdůvodnění rozdílu:

Na základě prvního znění socioekonomické analýzy, měly být vybrány prioritní cíle operačních programů přeshraniční spolupráce a kapitoly, týkající se těchto cílů měly být následně podrobněji rozpracovány a zaktualizovány. Vzhledem k tomu, že v roce 2013 nebyla dostupná všechna potřebná data, odsouvá se část prací do roku 2014.

Náklady na:

OOV: ---

Smlouva o dílo: ---

Číslo úkolu: B.12/ÚP
Název úkolu: Metodiky na úseku územního plánování
Doba řešení: leden - prosinec 2013
Charakter úkolu: tematický úkol
Zadavatel: Odbor územního plánování MMR
Garant MMR: Ing. Petr Lepeška
Garant ÚÚR: Ing. arch. Jaroslav Tušer, CSc.
Řešitelé: Ing. arch. Pavla Balabánová, CSc., Ing. arch. Miriam Blažková, Ing. Zdeňka Kučerová, Ing. Igor Kyselka, CSc., RNDr. Vladimíra Labounková, Ing. František Nantl, Ing. Alena Navrátilová, Ing. Ludmila Rohrerová, Ing. arch. Naděžda Rozmanová
Konzultanti: ---
Oponenti: ---
Kooperace: ---

Cíl řešení úkolu a komentář k jeho dosažení:

Cílem úkolu v roce 2013 bylo zpracovat a zveřejnit metodiky pro výkon územně plánovacích činností a pro zabezpečení jednotného postupu veřejné správy při uplatňování právních předpisů na úseku územního plánování.

Vzhledem k přednostnímu plnění prioritních úkolů MMR na úseku územního plánování nebyl úkol splněn v původně plánovaném rozsahu. Z požadovaných 48 metodik bylo předáno 40. Zbývajících 8 metodik bude zadavateli odevzdáno v roce 2014.

Výstup, dostupnost výstupu:

Výstupem jsou podklady pro jednotlivé metodiky požadované zadavatelem a následná redakční a grafická úprava zadavatelem schválených metodik a jejich zveřejnění na www stránkách ÚÚR.

Výstupy jsou dostupné u zadavatele a zpracovatele a na www stránkách ÚÚR (MMR uvolnilo 4 metodiky pro prezentaci na www stránkách ÚÚR).

Využitelnost výstupu:

Výstupy budou využity pro metodickou činnost MMR na úseku územního plánování.

Doporučení, která vyplývají z řešení úkolu:

Úkol bude pokračovat v roce 2014. Výstupem úkolu budou odborné podklady pro jednotlivé metodiky požadované zadavatelem a internetová prezentace zadavatelem schválených metodik na www stránkách ÚÚR.

Kapacita ÚÚR:

Plánovaná: 4170 hod.

Skutečná: 2243 hod.

Zdůvodnění rozdílu:

Více hodin nebylo čerpáno, protože se z OÚP MMR nevrátil z důvodu přednostního plnění jiných prioritních úkolů předpokládaný počet oponovaných metodik k dopracování, adjustaci a zveřejnění.

Náklady na:

OOV: ---

Smlouva o dílo: ---

Číslo úkolu:	B.13/BP
Název úkolu:	Vybrané údaje o bydlení 2013
Doba řešení:	leden - červen 2013
Charakter úkolu:	trvalá činnost
Zadavatel:	Odbor politiky bydlení MMR
Garant MMR:	Ing. Blanka Burdová
Garant ÚÚR:	Ing. Ludmila Rohrerová
Řešitelé:	Ing. Dana Chlupová, Ing. arch. Hana Šimková, Ph.D.
Konzultanti:	---
Oponenti:	---
Kooperace:	Jazykové centrum Correct, s.r.o.

Cíl řešení úkolu a komentář k jeho dosažení:

Zpracování publikace, která shromáždí a přehledně představí vybrané údaje o bydlení v České republice včetně mezinárodního srovnání.

Publikace obsahuje aktuální údaje z oblasti bydlení členěné na následující okruhy:

- Bydlení v roce 2012,
- Bytová politika a podpory bydlení v roce 2012,
- Domovní a bytový fond podle tzv. definitivních výsledků ze sčítání lidu, domů a bytů 2011,
- Bytová výstavba,
- Stavebnictví,
- Ceny,
- Náklady na bydlení,
- Hypoteční úvěry.

Výstup, dostupnost výstupu:

- Maketa české a anglické verze publikace „Vybrané údaje o bydlení 2012“ v tištěné podobě a na CD – dostupná u garantů MMR a ÚÚR.
- Digitální česká a anglická verze publikace „Vybrané údaje o bydlení 2012“ – dostupná na internetových stránkách MMR (sekce územní a bytová politika – bytová politika – statistiky a analýzy) a na stránkách ÚÚR (sekce bytová politika a regenerace sídel).

Využitelnost výstupu:

Publikace shrnuje aktuální údaje o bydlení. Takto získaná souborná data slouží Odboru politiky bydlení MMR jako jeden z podkladů pro jeho analytickou a koncepční práci a současně umožňují informování široké veřejnosti.

Doporučení, která vyplývají z řešení úkolu:

Zvážit aktualizaci publikace v roce 2014.

Kapacita ÚÚR:

Plánovaná: 550 hod.
Skutečná: 579 hod.

Zdůvodnění rozdílu:

Náklady na:

OOV: ---
Smlouva o dílo: 20 633 Kč

Číslo úkolu: IÚ 1
Název úkolu: Správa informačních a komunikačních technologií
Doba řešení: leden - prosinec 2013
Charakter úkolu: Interní úkol
Zadavatel Ústav územního rozvoje
Garant MMR: ---
Garant ÚÚR: Ing. Petr Hladiš
Řešitelé: Ing. Michal Artim, Ing. arch. Zdenka Hladišová, CSc., Ing. František Nantl, Ing. Monika Nováková, Ing. arch. Hana Šimková, Ph.D.
Konzultanti: ---
Oponenti: ---
Kooperace: IT Serve, s. r. o.

Cíl řešení úkolu a komentář k jeho dosažení:

Vypracování, aktualizace a plnění Informační strategie ÚÚR. Zabezpečení nákupu, údržby, oprav, reklamací a vyřazování prostředků ICT. Školení uživatelů. Návrh interních norem. Sledování účelného využívání informačních a komunikačních technologií, příprava podkladů pro rozpočet, specifikace objednávek, finanční kontrola a evidence.

Výstup, dostupnost výstupu:

Evidence informačních a komunikačních technologií. Dokument Informační strategie. Audit ICT.

Využitelnost výstupu:

Pro řízení ÚÚR, kontrolní činnost.

Doporučení, která vyplývají z řešení úkolu:

Průběžně zvyšovat kvalifikaci zaměstnanců v oblasti IT.
Průběžně inovovat zastaralé technologie.

Kapacita ÚÚR:

Plánovaná: 2 000 hod.
Skutečná: 1 873 hod.

Zdůvodnění rozdílu:

Náklady na:

OOV: ---
Smlouva o dílo: 333 960 Kč

Číslo úkolu:	IÚ 2
Název úkolu:	Správa GIS
Doba řešení:	leden - prosinec 2013
Charakter úkolu:	interní úkol
Zadavatel	Ústav územního rozvoje
Garant MMR:	---
Garant ÚÚR:	Mgr. Marek Chmelař
Řešitelé:	Ing. arch. Zdenka Hladišová, CSc., Ing. František Nantl
Konzultanti:	---
Oponenti:	---
Kooperace:	---

Cíl řešení úkolu a komentář k jeho dosažení:

Správa a údržba digitálních mapových i jiných geografických informací, operativní výstupy z těchto dat dle aktuální potřeby zadavatele, mapové vyjádření informací pro úkoly dle požadavků jejich řešitelů.

Zabezpečení provozu GIS aplikací, jejich účelné využívání při řešení konkrétních úkolů ÚÚR. Monitorování nových postupů a produktů v oblasti GIS a jejich implementace do úkolů zpracovávaných ÚÚR, včetně prezentace výsledků.

Výstup, dostupnost výstupu:

Prezentace výsledků na internetu v podobě digitálních mapových dat – mapový server ÚÚR, operativní mapové výstupy dle požadavků zadavatelů a řešitelů úkolů v digitální i tištěné podobě.

Využitelnost výstupu:

Při řešení úkolů vyžadujících mapové (prostorové) vyjádření informací a dat, jakožto rutinní součástí těchto úkolů.

Doporučení, která vyplývají z řešení úkolu:

Další sledování vývoje technologií GIS a jejich vyšší využití při řešení úkolů ÚÚR za účelem kvalitního a efektivního zpracování těchto úkolů.

Kapacita ÚÚR:

Plánovaná:	200 hod.
Skutečná:	185 hod.

Zdůvodnění rozdílu:

Náklady na:

OOV:	---
Smlouva o dílo:	---

Číslo úkolu:	IÚ 3
Název úkolu:	Odborná reže
Doba řešení:	leden - prosinec 2013
Charakter úkolu:	interní úkol
Zadavatel:	Ústav územního rozvoje
Garant MMR:	---
Garant ÚÚR:	Ing. Alena Navrátilová
Řešitelé:	Ing. Michal Artim, Ing. arch. Pavla Balabánová, CSc., RNDr. Jan Bína, CSc., Tamara Blatová, Ing. arch. Miriam Blažková, Ing. Pavel D'Ambros, Ivana Divišová, Miroslava Dosedlová, Ing. Elena Fedrová, Ing. arch. Hana Halasová, Ing. Petr Hladiš, Ing. arch. Zdenka Hladišová, CSc., Ing. Vladimír Hyvnar, Mgr. Marek Chmelař, Ing. Dana Chlupová, PhDr. Lenka Ježková, Ing. Igor Kyselka, CSc., Mgr. Kateřina Kuchařová, RNDr. Vladimíra Labounková, Ing. Hana Minářová, Mgr. Igor Najman, Ing. František Nantl, Ing. Monika Nováková, Zdeňka Peřová, Ing. Dana Pleskačová, Ing. Marie Polešáková, Ph.D., Ing. Ludmila Rohrerová, Ing. arch. Naděžda Rozmanová, Ing. arch. Hana Šimková, Ph.D., Ing. arch. Jaroslav Tušer, CSc., Dana Vítková
Konzultanti:	---
Oponenti:	---
Kooperace:	---

Cíl řešení úkolu a komentář k jeho dosažení:

V rámci úkolu byly vykonávány především činnosti, týkající se řízení a organizace práce ÚÚR. Jedná se především o následující aktivity:

- administrativní a řídicí činnosti ředitele a vedoucích oddělení;
- účast na poradách oddělení a příprava na tyto porady;
- příprava plánu práce na další rok;
- odborná činnost, jejímž výsledkem je zadání nových úkolů, případně kapacita na přípravu úkolů, které nebyly z různých důvodů v konečném řešení zařazeny do plánu práce;
- konzultace k úkolům, na kterých není zaměstnanec členem řešitelského týmu, uvedeného ve specifikaci úkolu;
- příprava podkladů pro výroční zprávu;
- účast zaměstnanců na konferencích, seminářích apod., které souvisí s činností ÚÚR, ale v příslušném roce nesouvisely přímo se zadanými úkoly podle plánu práce.

Výstup, dostupnost výstupu:

Výstupy jsou zápisy z porad vedení a jednotlivých oddělení, vydaná rozhodnutí a směrnice ředitele, zápisy z jednání komisí apod.

Využitelnost výstupu:

Jedná se o interní úkol.

Doporučení, která vyplývají z řešení úkolu:

Kapacita ÚÚR:

Plánovaná: 3 000 hod.
Skutečná: 3 074 hod.

Zdůvodnění rozdílu:

Náklady na:

OOV: ---

Smlouva o dílo: ---

Číslo úkolu: IÚ 4
Název úkolu: Provozní režie
Doba řešení: leden - prosinec 2013
Charakter úkolu: interní úkol
Zadavatel: Ústav územního rozvoje
Garant MMR: ---
Garant ÚÚR: Ing. Alena Navrátilová
Řešitelé: Ing. Michal Artim, Ing. arch. Pavla Balabánová, CSc., RNDr. Jan Bína, CSc., Tamara Blatová, Ing. arch. Miriam Blažková, Ing. Pavel D'Ambros, Ivana Divišová, Ing. Elena Fedrová, Ing. arch. Lubor Fridrich, Miroslava Dosedlová, Ing. arch. Hana Halasová, Ivana Henešová, Ing. Petr Hladiš, Ing. arch. Zdenka Hladišová, CSc., Ing. Vladimír Hyvnar, Mgr. Marek Chmelař, Ing. Dana Chlupová, PhDr. Lenka Ježková, Ing. Igor Kyselka, CSc., Mgr. Kateřina Kuchařová, RNDr. Vladimíra Labounková, Alena Látalová, Ing. Hana Minářová, Mgr. Igor Najman, Ing. František Nantl, Ing. Monika Nováková, Zdeňka Peřová, Ing. Dana Pleskačová, Ing. Marie Polešáková, PhD., Ing. Ludmila Rohrerová, Ing. arch. Naděžda Rozmanová, Ing. arch. Hana Šimková, Ing. arch. Jaroslav Tušer, CSc., Dana Vítková
Konzultanti: ---
Oponenti: ---
Kooperace: ---

Cíl řešení úkolu a komentář k jeho dosažení:

Kapacity, které jsou vykazovány na tento úkol, jsou určeny k zabezpečení provozu a hospodaření ÚÚR. V roce 2013 byl zabezpečen běžný provoz a opravy v domě Jakubské nám. 3 a na tzv. centralizované zadávání nákupu určených komodit. V rámci provozní režie jsou vykazovány i návštěvy u lékaře a čerpání indispozičního volna zaměstnanci ÚÚR.

Výstup, dostupnost výstupu:

Využitelnost výstupu:

Jedná se o interní úkol.

Doporučení, která vyplývají z řešení úkolu:

Kapacita ÚÚR:

Plánovaná: 11 000 hod.
Skutečná: 10 308 hod.

Zdůvodnění rozdílu:

Náklady na:

OOV: ---
Smlouva o dílo: ---

Příloha – Návštěvnost registrovaných webových stránek Ústavu územního rozvoje

Přehledná tabulka návštěvnosti registrovaných webových stránek za rok 2013

- Počet návštěv a zhlédnutí jednotlivých webových stránek se zjišťuje na adrese: <http://www.toplist.cz/search.html>.
- Údaje ke dni 7. 3. 2014.
- Vyznačené samostatné webové aplikace.

Č.	Sledovaná stránka	Registrace	Celkem návštěvníků ¹⁾	Návštěvy za rok 2011 ³⁾	Návštěvy za rok 2012 ³⁾	Průměr návštěvníků/den ²⁾	Návštěvy za rok 2013 ³⁾
						rok 2013	
1	Ústav územního rozvoje	2005	1 790 493	222 756	233 739	668 (max./den – 1679)	243 826
2	Portál územního plánování	2005	369 360	53 236	46 441	131 (max./den – 296)	47 832
3	Slovník územního plánování	2008	19 361	6 431	4 238	8 (max./den – 28)	3 057
4	1000 otázek ke stavebnímu právu	2008	373 089	112 904	108 639	331 (max./den – 615)	120 802
5	Výroční zprávy	2011	2 038	880	1 070	2	742
6	Knihovna	2011	47 418	21 968	23 718	54	19 773
7	Časopis Urbanismus a územní rozvoj	2011	12 536	5 350	6 579	17	6 371
8	Evidence územně plánovací činnosti	2011	25 843	11 206	13 381	36	13 077
9	Evidence územně plánovací činnosti / On-line systém iLAS	2011	47 753	20 742	24 878	62	22 631
10	Evidence územně plánovací činnosti / On-line systém iKAS	2011	3 102	1 313	1 685	4	1 429
11	Politika územního rozvoje	2011	3 061	1 445	1 449	4	1 348
12	Mikroregiony ČR	2011	8 174	3 726	4 106	10	3 519
13	Mikroregiony ČR / On-line systém iMR	2011	2 472	979	1 377	4	1 293
14	Indikátory strategie regionálního rozvoje ČR	2011	1 003	592	529	1	401
15	Stanoviska a metodiky	2011	32 244	11 963	18 881	32	11 839
16	Konzultační středisko – semináře	2011	4 482	2 010	2 272	4	1 520
17	Právní předpisy – informace	2011	6 553	2 526	3 213	9	3 311
18	Právní předpisy – judikatura	2011	8 833	3 569	4 842	13	4 660
19	Metodické příručky a publikační materiály	2011	11 936	6 045	5 489	12	4 308
20	Limity využití území	2011	13 072	5 448	7 021	21	7 627

Č.	Sledovaná stránka	Registrace	Celkem návštěvníků ¹⁾	Návštěvy za rok 2011 ³⁾	Návštěvy za rok 2012 ³⁾	Průměr návštěvníků/den ²⁾	Návštěvy za rok 2013 ³⁾
						rok 2013	
21	Dotčené orgány v procesu územního plánování	2011	6 003	2 584	3 142	8	2 946
22	Principy a pravidla územního plánování	2011	5 865	2 226	3 273	9	3 369
23	Mezinárodní spolupráce	2011	3 684	1 687	1 838	4	1 338
24	ESPON	2011	2 572	2 042	481	1	355
25	Systém stavebně technické prevence / On-line systém iSSTP	2011	11 268	4 226	6 489	13	4 699

Vysvětlivky:

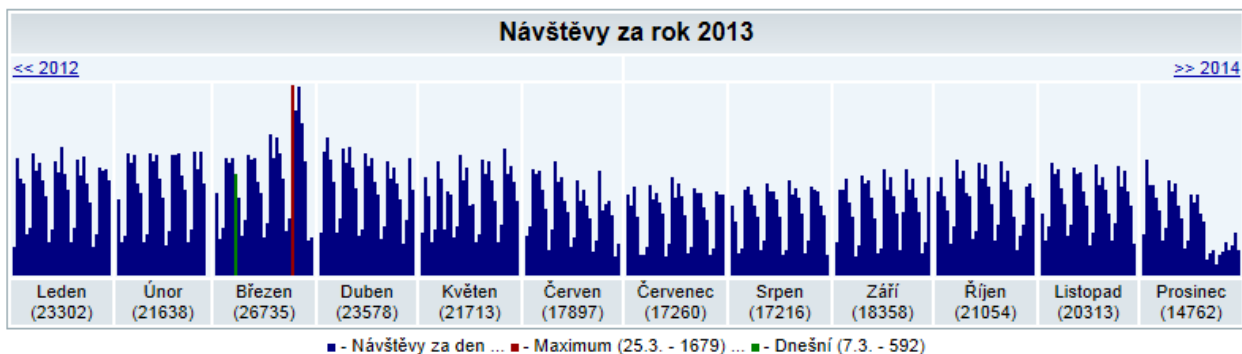
1) Celkem návštěvníků – počet návštěv od registrace serveru.

2) Průměr návštěvníků/den – průměrná denní návštěvnost (včetně víkendů, státních svátků a období prázdnin).

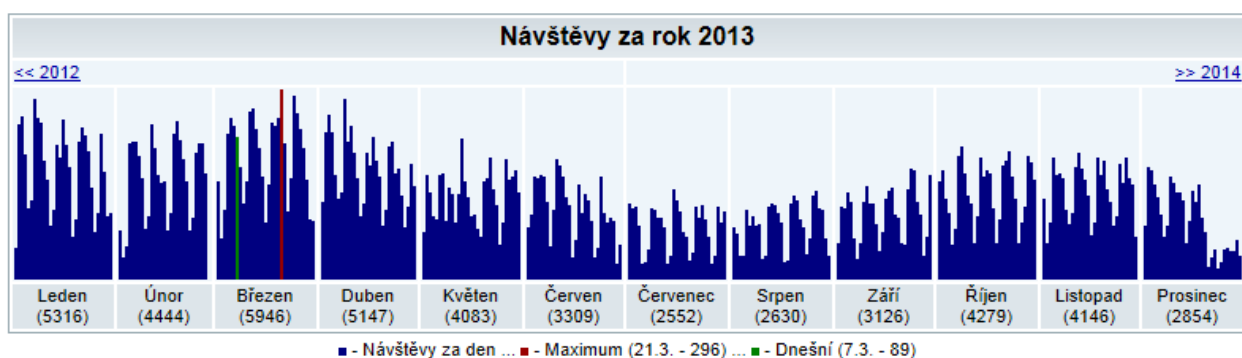
3) Návštěvy za rok 2013 – počet návštěv za uvedené období.

Grafy návštěvnosti vybraných webových stránek za rok 2013

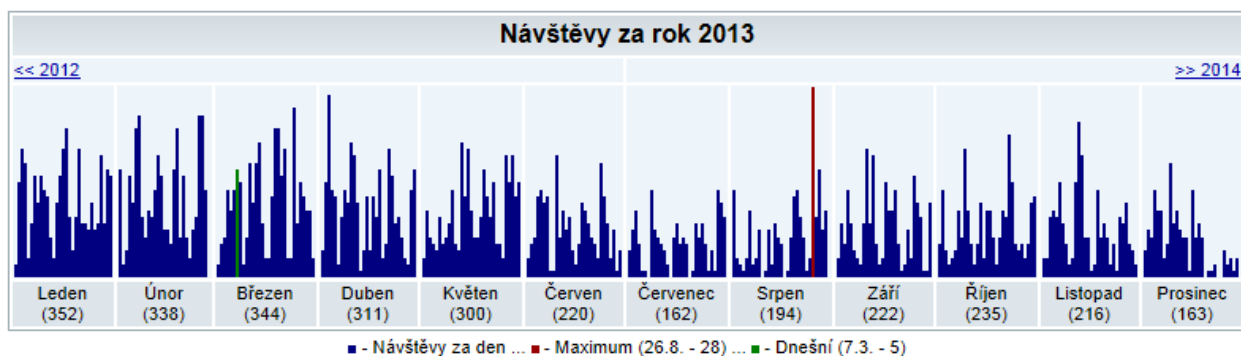
Ústav územního rozvoje – **243 826** návštěvníků za rok 2013



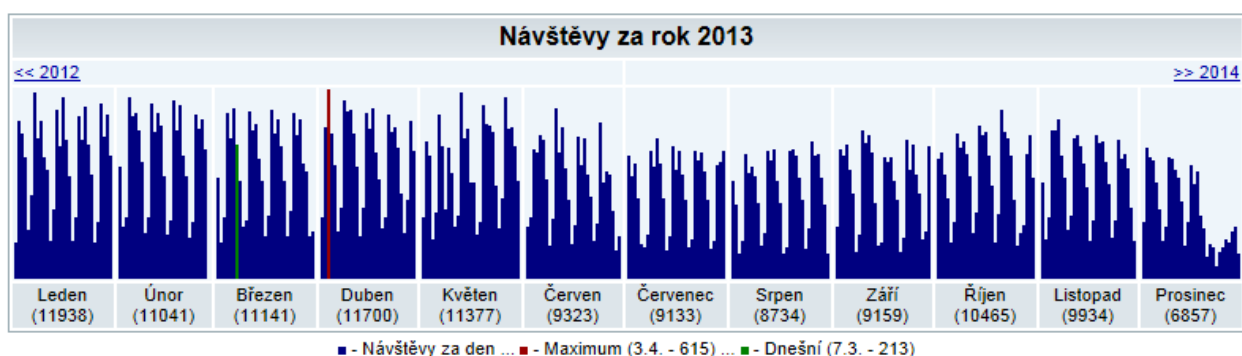
Portál územního plánování – **47 832** návštěvníků za rok 2013



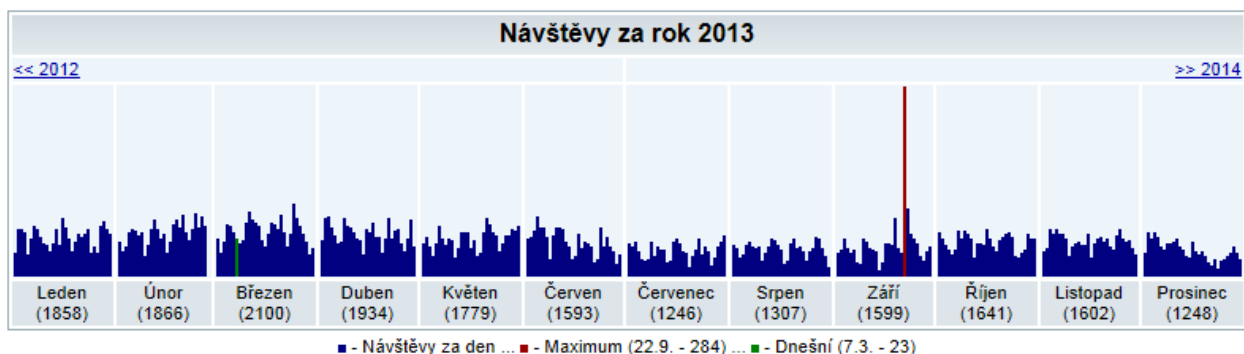
Slovník územního plánování – **3 057** návštěvníků za rok 2013



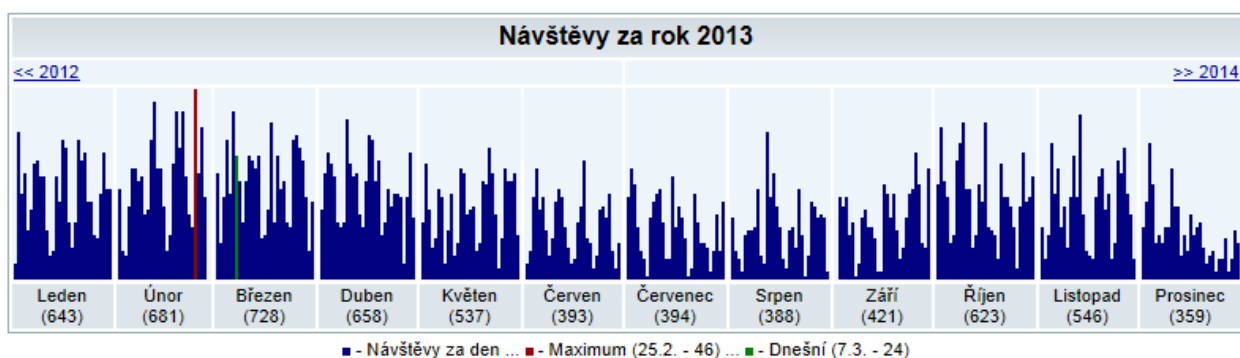
1000 otázek ke stavebnímu právu – **120 802** návštěvníků za rok 2013



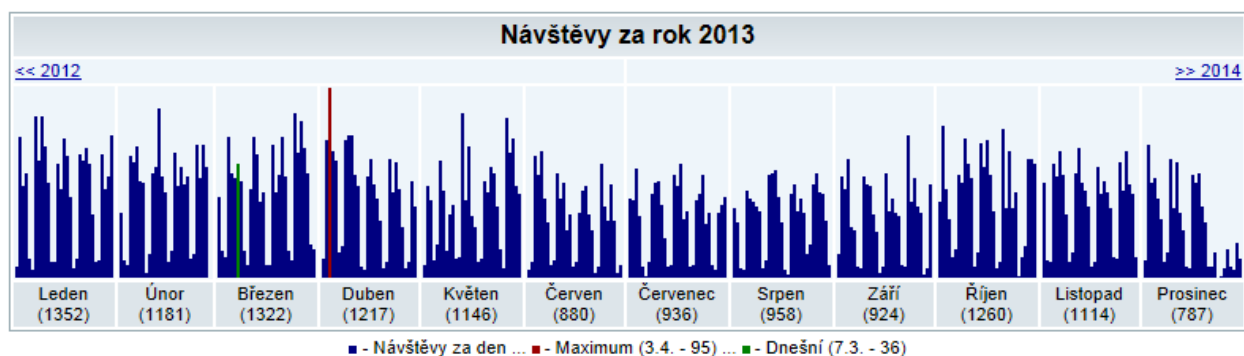
Knihovna – vyhledávání v databázi – **19 773** návštěvníků za rok 2013



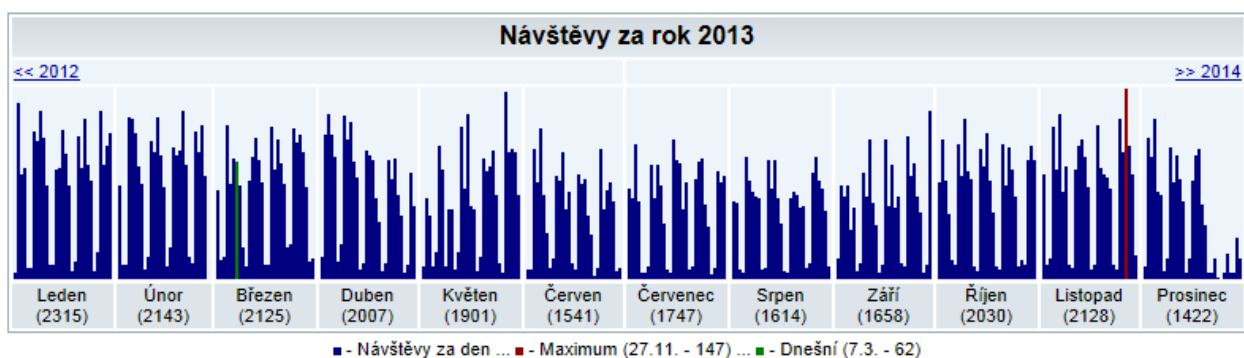
Časopis Urbanismus a územní rozvoj – **6 371** návštěvníků za rok 2013



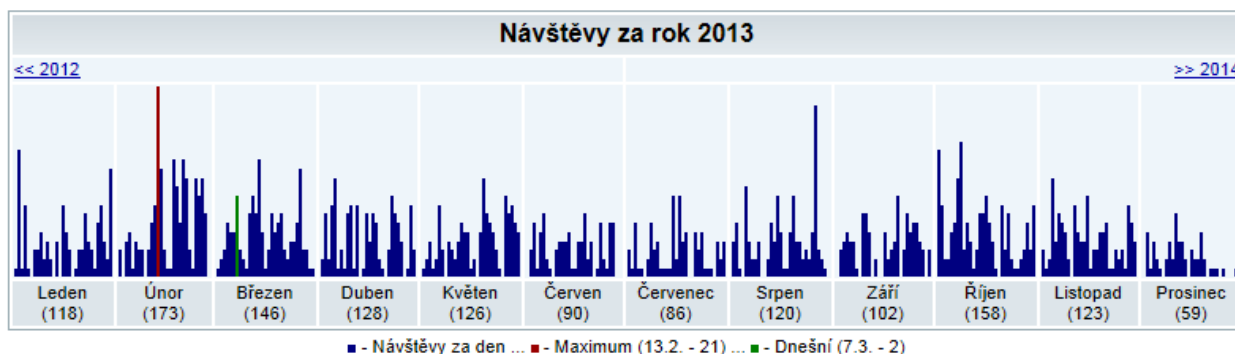
Evidence územně plánovací činnosti – **13 077** návštěvníků za rok 2013



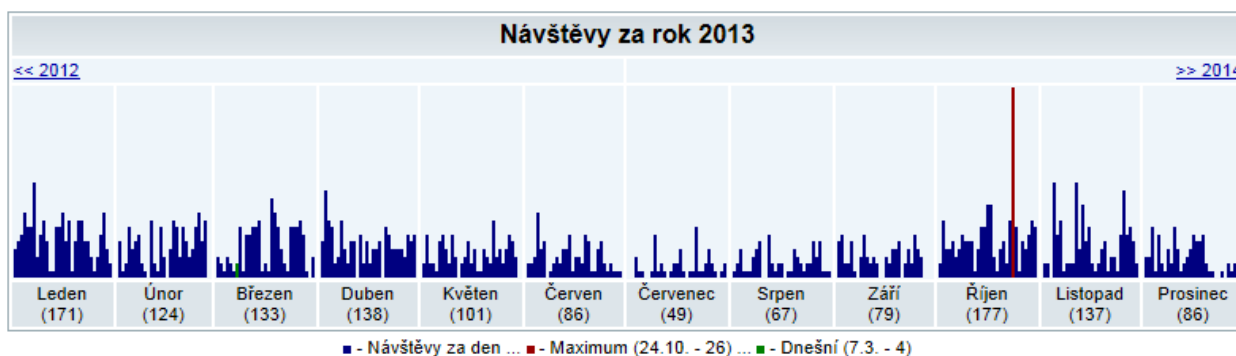
Evidence územně plánovací činnosti / On-line systém iLAS – **22 631** návštěvníků za rok 2013



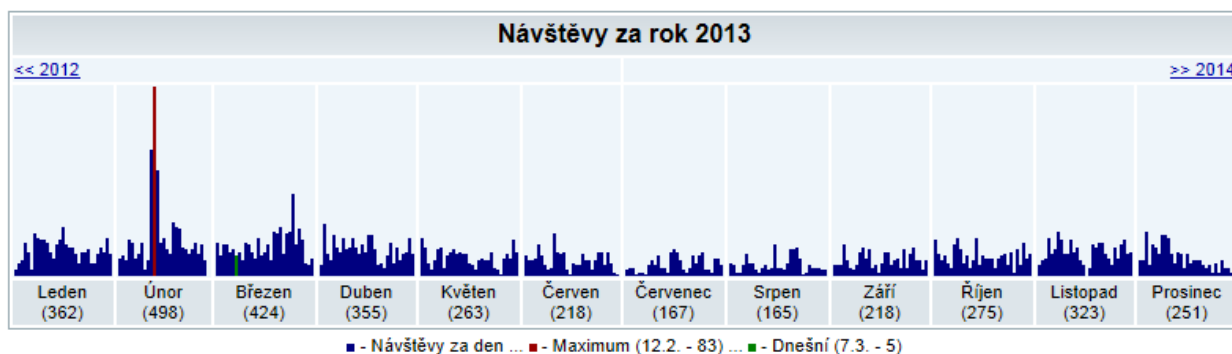
Evidence územně plánovací činnosti / On-line systém iKAS – **1 429** návštěvníků za rok 2013



Politika územního rozvoje – **1 348** návštěvníků za rok 2013



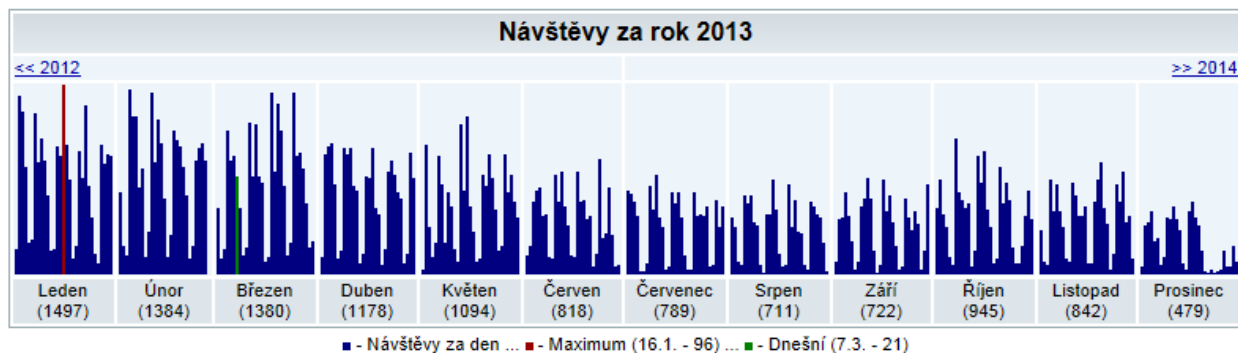
Mikroregiony ČR – **3 519** návštěvníků za rok 2013



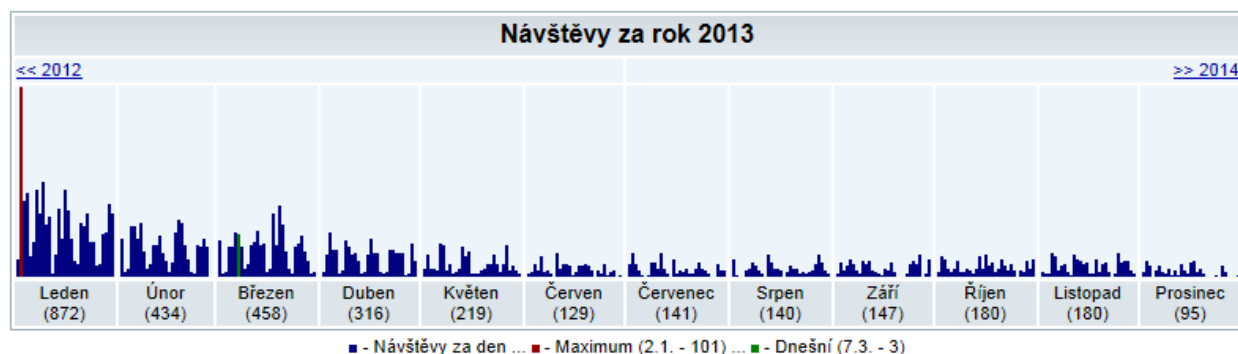
Mikroregiony ČR / On-line systém iMR – **1 293** návštěvníků za rok 2013



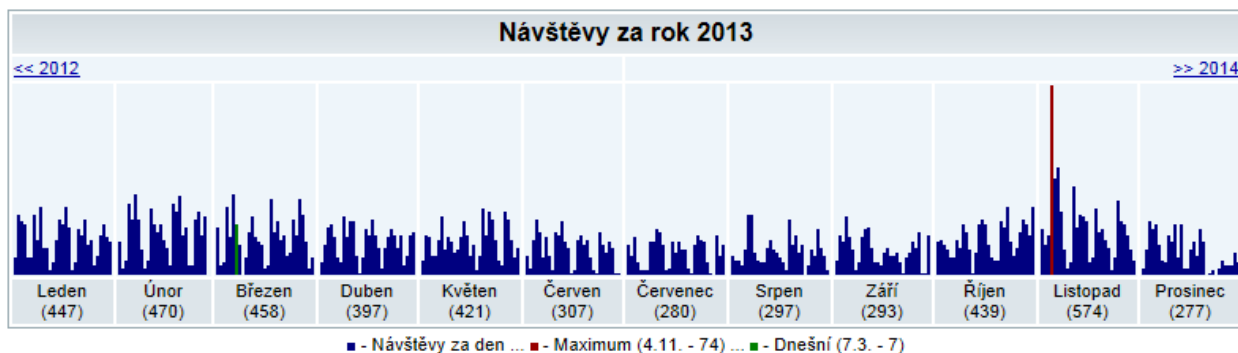
Stanoviska a metodiky – **11 839** návštěvníků za rok 2013



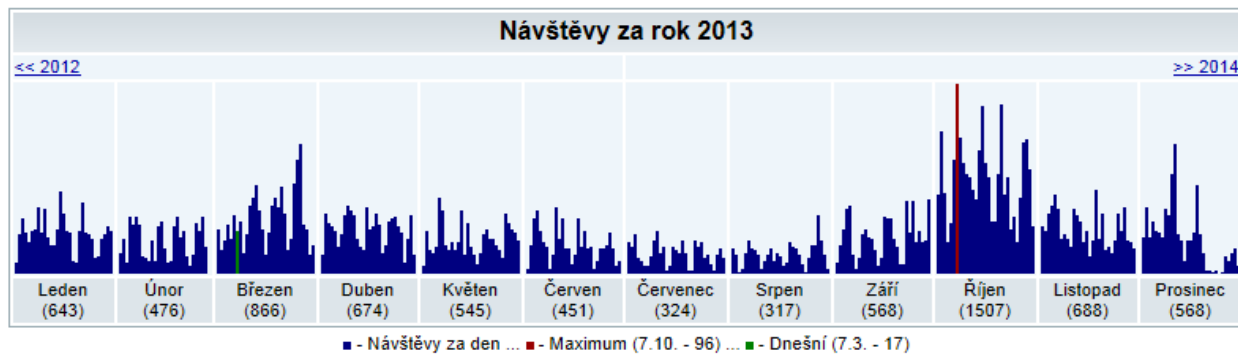
Právní předpisy – informace – **3 311** návštěvníků za rok 2013



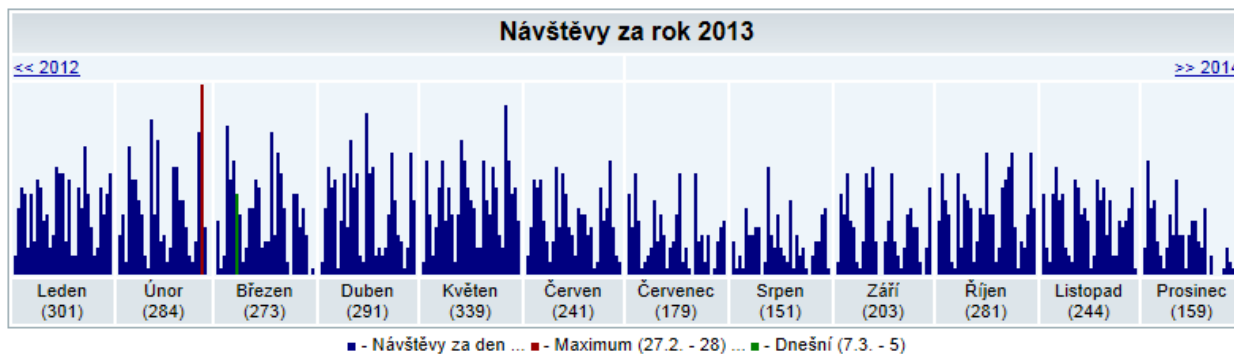
Právní předpisy – judikatura – **4 660** návštěvníků za rok 2013



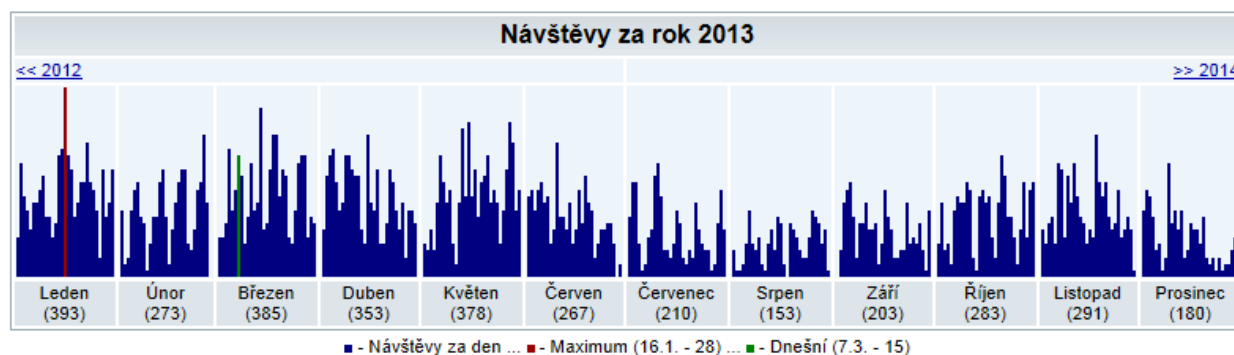
Limity využití území – **7 627** návštěvníků za rok 2013



Dotčené orgány v procesu územního plánování – 2 946 návštěvníků za rok 2013



Principy a pravidla územního plánování – 3 369 návštěvníků za rok 2013



System stavebně technické prevence / On-line systém iSSTP – 4 699 návštěvníků za rok 2013

